




Междуречье

Рождение цивилизации



Природа Древней Месопотамии

- **Название произошло из-за расположения между двумя реками**

Тигр и Евфрат

- **Впадая в Персидский залив они образуют**


Дельту



Природа Древней Месопотамии

СОЛНЦЕ


- **Здесь очень жарко, круглый год стоит невероятный зной.**



Природа Древней Месопотамии

Вода


- Зимой в Южном Междуречье проливные дожди, почва превращается в мокрое, мягкое месиво.
- В остальное время года - дожди редкость.



Природа Древней Месопотамии


Почва

- Весной, в горах, где берут начало обе реки, тает снег.
- Реки разливаются, оставляя на земле плодородный ил.
- За тысячелетия образовался толстый слой плодородной почвы.



Природа Древней Месопотамии

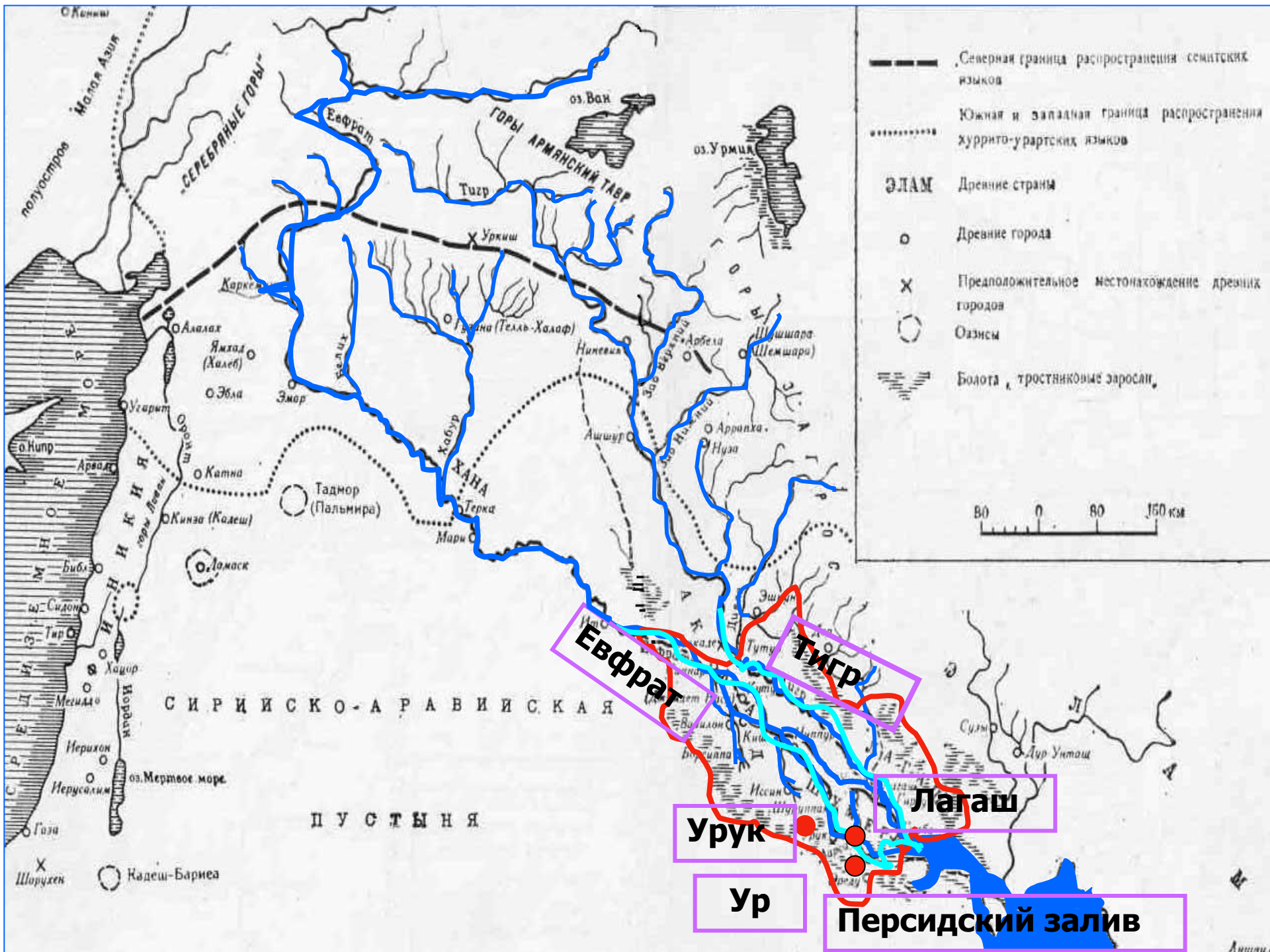
- **Какими ценными качествами обладала такая почва?**
- **Предположите какую роль играла мягкость?**
- **Можно ли казать, что почва здесь благоприятна для земледелия?**




Природа Древней Месопотамии

Трудности

- **Отсутствие деревьев**
- **Нет полезных ископаемых**
- **Болотистая местность**
- **Частые наводнения**



- — — — — Северная граница распространения семитских языков
- Южная и западная граница распространения хуррито-урартских языков
- ЭЛАМ Древние страны
- Древние города
- × Предположительное местонахождение древних городов
- Оазисы
- ▾ Болота, тростниковые заросли



Евфрат
Тигр
Лагаш
Урук
Ур
Персидский залив



ШУМЕР

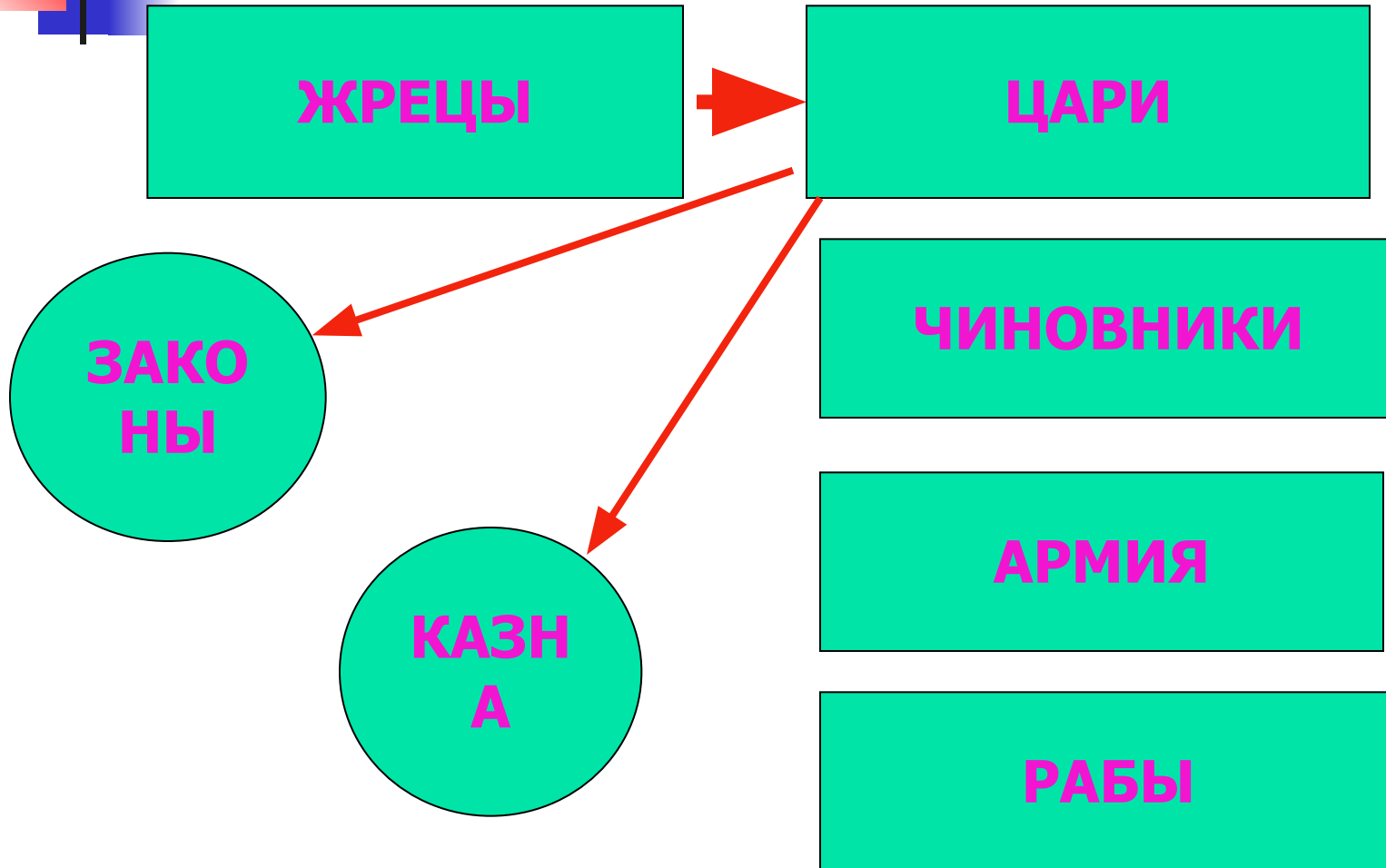
- **Что известно о происхождении народа?**
- **Как выглядело население?**
- **Как шумеры благоустраивали жизнь?**
- **ИРРИГАЦИЯ**



Шумерские города-государства

- Множество городов, расположенный на холмах, вдоль рек и каналов, окружённых стенами.
- Город и округа составляли государство.

Шумерские города-государства





Шумерские города-государства

САМЫЕ КРУПНЫЕ ГОРОДА

УР

УРУК

ЛАГАШ



Шумерские города-государства

- Устройство дома было не привычно для нас.
- Не было дверей, почему?
- Вместо них коврики.
- Не было окон, почему?
- Спасало от зноя.
- Между стеной и крышей отверстие, через которое проникал свет.



Шумерские города-государства

- В садах выращивали яблони, гранатовые и инжирные деревья.
- Самым распространённым деревом была финиковая пальма.
- Было известно более 360 способов использования пальмы.
- Сушёные и свежие финики, косточки вместо топлива, листья – для плетения и изготовления веревок.



Шумерские города-государства

- **Древние жители – использовали глину, так как её запасы здесь были неисчерпаемы.**
- **Что можно сделать из глины?**
- **О Междуречье говорили, что эта страна городов из глиняных кирпичей.**