

Программа

«ПОДЗЕМНЫЙ МИР МЕТРО. ПО ВЕТКАМ ЛИНИИ»

*- сноска, пояснение.

Программа

«Подземный мир метро. По веткам линии» - это:

- уникальная возможность по-новому открыть для себя мир городского метро.
- увидеть то, что многие пассажиры оставляют без внимания;
- с помощью метро «доехать» до местного достояния;

**Билеты в Минск и обратно
куплены заранее. В Минск - поезд
608Б Брест - Минск (отпр. 03:
56 из ст. Лунинец), Обратно -*

В добрый путь!

- 02:30 – подъем
(40 мин. на сбор.)
- 03:10 - выезд на машине в Лунинец (на поезд)
(15 мин. езда)
- 03:30 – посадка в поезд 608Б Брест → Минск
(вагон и место указаны в билете.)
- **03:56 – отправление** (Продолжительность поездки 4ч. 11 мин.)
(Взять постельное бельё у проводника пассажирского вагона
(стоимость 11 тыс. бел. руб.).)
- 04:10 – сон.
- 07: 40 – подъём.
(Сдача белья проводнику пассажирского вагона, завтрак (кофе))
- **08:07 – прибытие на станцию Минск – Пасс.**
- 08:10 – поход в общежитие БГУКИ, № 2 (Адрес: г. Минск, ул.
Рабкоровская 13., блок 603 пр.)
- 08: 30 – 10:00 – Завтрак, туалет... Знакомство с программой
«Подземный мир метро»

Начало маршрута

-08:10 – поход на площадь Независимости (35 мин.)



Минский метрополитен




Белорусский железнодорожный вокзал



«Ворота города»

[Карта](#)



Дом правительства



Три аиста




**Католический собор Святых
Сымона и Алены.**

История развития метро



Возведение первой линии










Анимированная карта развития Минского метрополитена на карте города.



https://ru.wikipedia.org/wiki/%D0%9C%D0%B8%D0%BD%D1%81%D0%BA%D0%B8%D0%B9_%D0%BC%D0%B5%D1%82%D1%80%D0%BE%D0%BF%D0%BE%D0%BB%D0%B8%D1%82%D0%B5%D0%BD#/media/File:Minsk_metro_construction_1000_200_ru.gif

8: 45 (25 мин) – вход в **СТ. М. площадь Ленина** (через подземный переход главного корпуса БГУ.



Год открытия: 1984.

Архитекторы: В.Бартошевич, Ю.Градо
Л.Левин, С.Тылевич.

Художник: В.Мигаль.

Скульптор: А.Аникейчик



08:57 – отправление на ст. м. Восток. Прибытие в - 09:15 .



Карта линий метро

09:15 прибытие на ст. м. Восток.



Годоткрытия: 1986.
Архитекторы: Е.
Леонович, В.Мательский


09: 27 – приход к Центральной библиотеке РБ.



Памятник Франциску Скорине.




10:37 – отправление на **Ст. м. парк Челюскинцев**. Прибытие в 10:40.



Год открытия: 1986. Архитекторы: Е. Леонович, В.Мательский

Площадь Калинина.



Парк Челюскинцев



Ботанический сад



12:15 вход в ст. м. парк Челюскинцев. 12:18 – отправление, 12:30 - прибытие
на ст. м. Площадь победы.




Год открытия: 1984.

Архитекторы: В.Вязгин, Б.Ларченко, Б.Школьников.

Художники: А.В.Довгало, В.Стельмашонок

12: 35 – экскурсия по площади.(10 мин)





Монумент победы



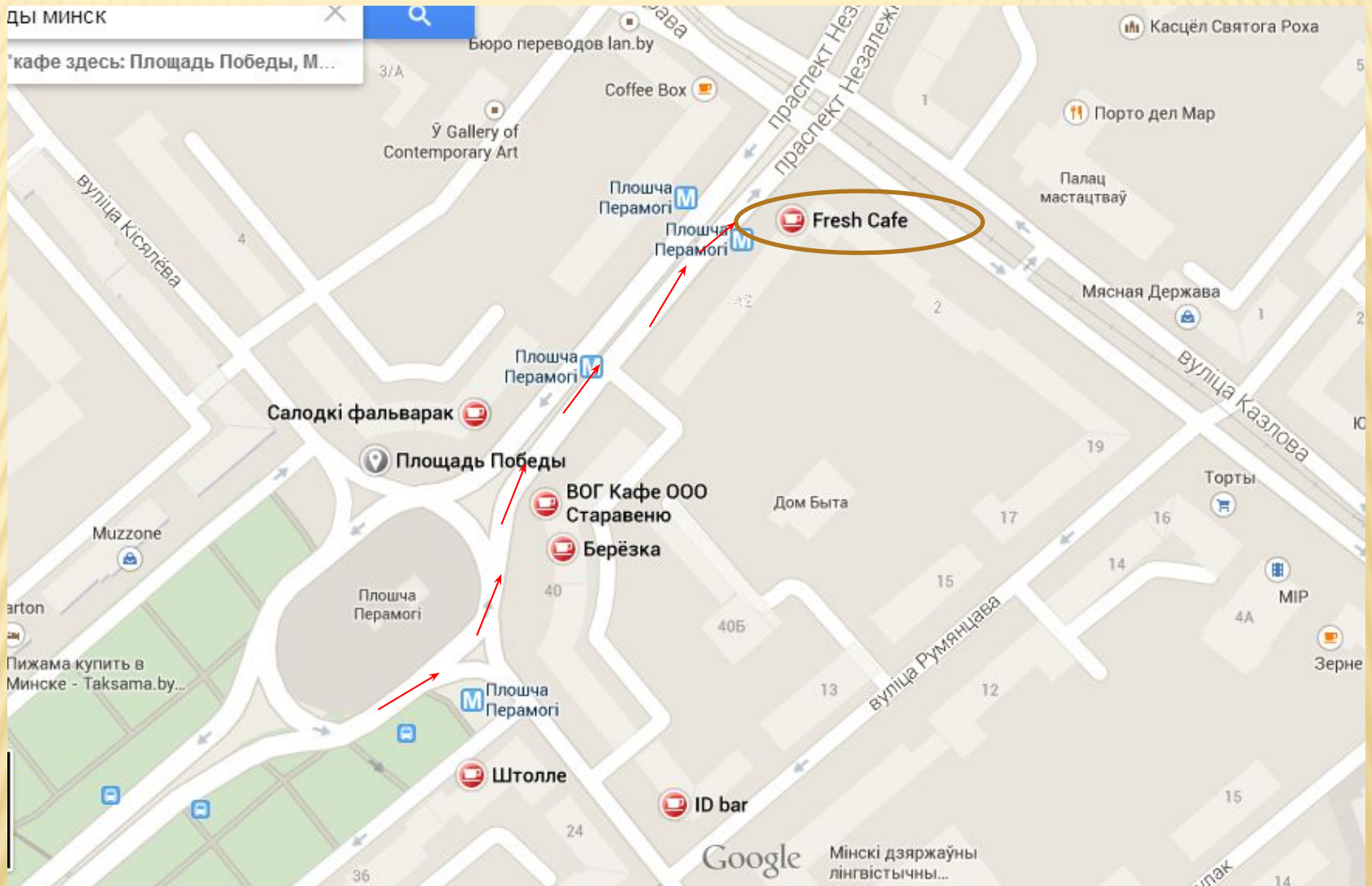
Мемориальный зал памяти погибших героев 40 -41 г.



ЗДЕСЬ СКЛОНЯЕМ МЫ ГОЛОВЫ НИЗКО ПЕРЕД МУЖЕСТВОМ ВАШИМ
ГЕРОИ,
ПЕРЕД СЛАВОЮ ВАШЕЙ, ЧТО ВСТАЛА НЕЗАБЫВАЕМОЙ ЗАРЕЮ
НА ЗЕМЛЕ,
ЗА КОТОРУЮ ОТДАЛИ ЖИЗНЬ
ВЫ, СЫНЫ НЕОБЪЯТНОЙ ОТЧИЗНЫ
И СЫНЫ БЕЛАРУСИ РОДИМОЙ...
ПОБРАТИМЫ!
БЕССМЕРТЕН ВАШ ПОДВИГ!
НЕЗАБВЕННЫ ГЕРОЕВ НА НАШЕЙ ЗЕМЛЕ ИМЕНА.



12: 45 – поход в Кафе «Fresh Cafe (Фреш кафе)» (- обед)



пр-т Независимости,
42

13:00 - «Fresh Cafe (Фреш кафе)» - обед ,(дамская комната. 1 час)



14: 00 –Отправление на ст. м. Октябрьская. 14:05 - прибытие



Перегон между станциями «Октябрьская» и «[Площадь Победы](#)» один из самых глубоких в минском метро, глубина его составляет до 25 метров.

Год открытия: 1984. **Архитекторы:** В.Бартошевич, Ю.Градов, Л.Левин, С.Тылевич.
Художник: В.Мигаль.
Скульптор: А.Аникейчик

14: 08 – переход на Автозаводскую линию. 14:11- приход на ст. м. Купаловская



Год открытия: 1990.
Архитектор: Е.Леонович.
Художник: В.Довгало


14: 15 – Отъезд на ст.м. Немига. 14:20- приезд



Ладья



Год открытия: 1990.
Архитекторы: Л.Левин, Ю.Гралов.
Скульптор: Л.Хоботов





14:27 – приход к памятному
знаку.



Памятный знак у метро «Немига» на месте
давки.



Вход на станцию метро «Немига»

Трагедия на Немиге


14:40 посещение Свято-Духов кафедрального собора



Минская Икона
Божьей Матери



14:58 или 15:16 – отъезд от автобусной остановки «Немига», на 24 автобусе к Оперному театру.



Расписание 24 автобуса ост. ст.м. Немига

06:31	06:56	07:14	07:33	07:49	08:05	08:21	08:36
08:51	09:06	09:22	09:38	09:54	10:14	10:33	10:55
11:16	11:38	11:58	12:15	12:32	12:49	13:06	13:22
13:38	13:53	14:08	14:24	14:41	14:58	15:16	15:32
15:47	16:02	16:18	16:34	16:51	17:08	17:25	17:43
18:02	18:21	18:42	19:02	19:25	19:48	20:12	20:37
21:00	21:22	21:45	22:06	22:25	22:46	23:07	23:29
23:49	00:09	00:29					

15:10 – прибуття к Оперному театру




15: 38 – отправление на 24 автобусе на ст. м. Немига



Расписание маршрута автобуса 24 ост. Оперный театр

05:52 06:17 06:35 06:53 07:09 07:25 07:41 07:56
08:11 08:26 08:42 08:58 09:14 09:34 09:53 10:15
10:36 10:58 11:18 11:35 11:52 12:09 12:26 12:42 12:58
13:13 13:28 13:44 14:01 14:18 14:36 14:52 15:07 15:22
15:38 15:54 16:11 16:28 16:45 17:03 17:22 17:41 18:02
18:22 18:45 19:08 19:32 19:57 20:20 20:42 21:05
21:26 21:46 22:08 22:29 22:51 23:11 23:31 23:51

15:40 – Прибытие на остановку ст. м. Немига



15:40 – 16:00 – пешая экскурсия до Октябрьской площади.



Карта



-городская ратуша
107
-бронзовый «Экипаж»
108
-большой гостиный двор
109.

16:00 –прибытие


Октябрьская площадь



Дворца
Республики




Знак «Начало
дорог
Беларуси»

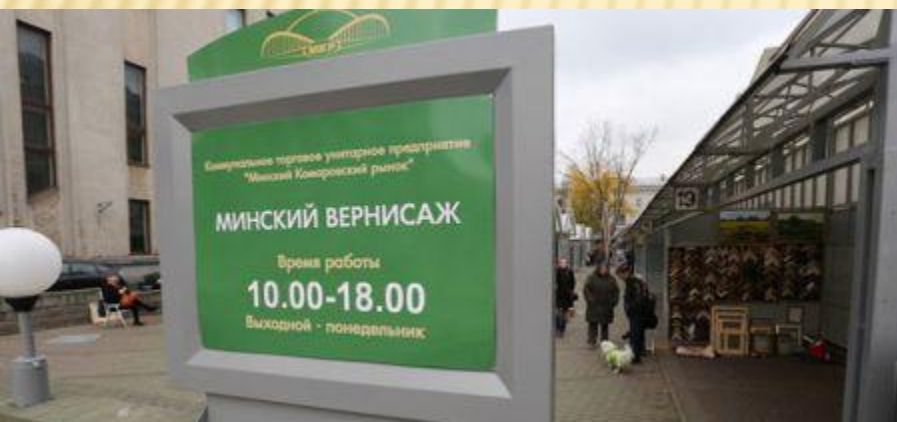


Дворец
культуры
профсоюзов

Фонтан возле Дворца Республики



Минский вернисаж




16:30– отправление на **СТ.М. Малиновка.**



Год открытия: 2014

Архитекторы: В.Телепнев

16:35 отправление на ст.м. Петровщина



16:40—отправление на ст. м. Площадь Ленина в

торговый центр «Столица». Прибытие на ст. м. в 16: 50.

Приход в торговый центр в 16:55



17:05 – ужин в кафе – бистро «Маэстро» (30 – 40 мин.) (Женская комната)



17:45- 18:45 – Прогулка по торговому центру



19: 00 – Отправление на **СТ.М. институт Культуры**. 19:10 - прибытие



Год открытия: 1984.

Архитекторы: В.Ивличев, Е.Леонович, В. Очайкин, К.Энштейн.

Художники: В.Чайка, С.Котович

19:00 прибытие. Выход в сторону университета культуры.

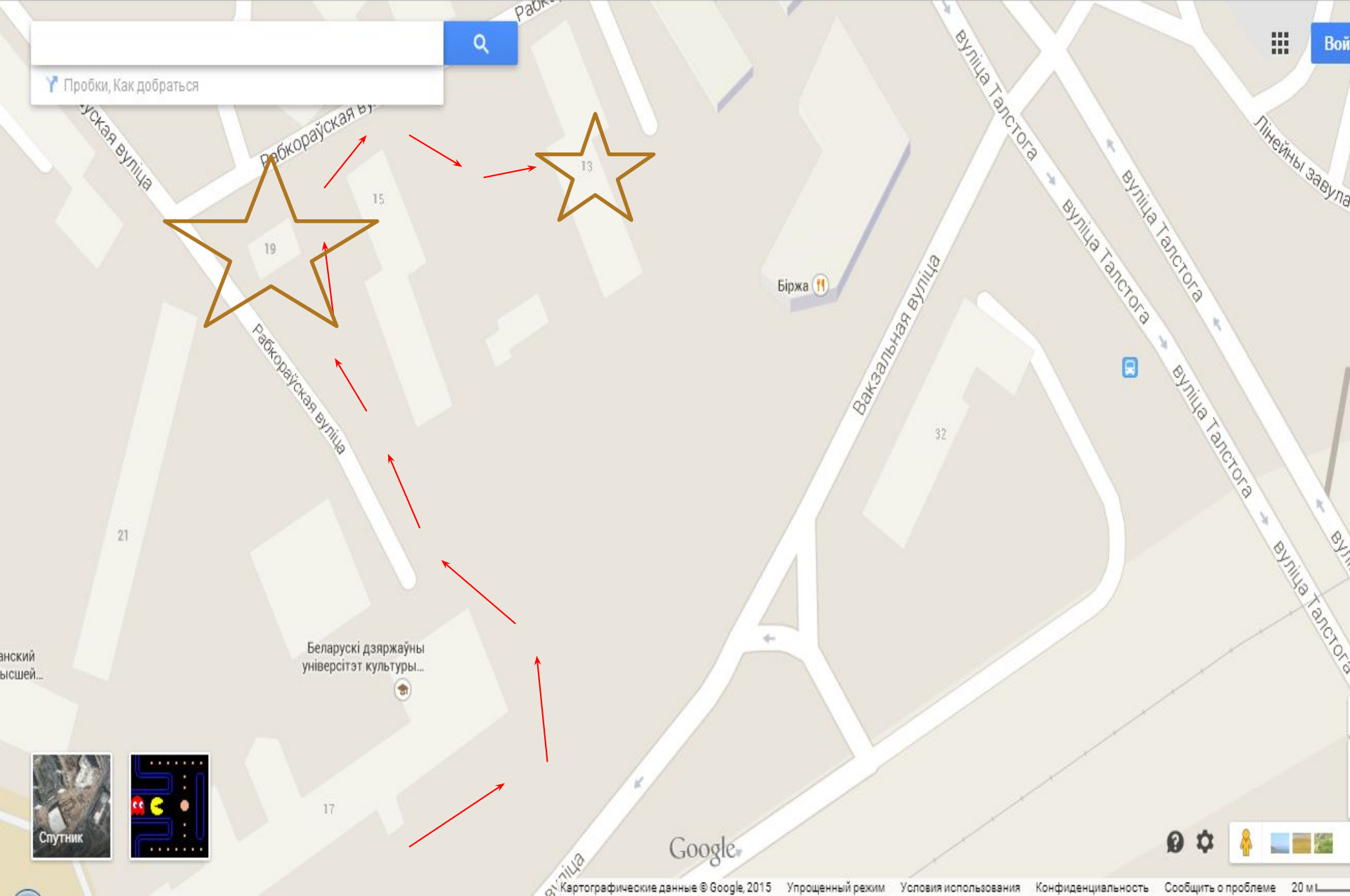
19:03 приход к университету

Университет культуры и искусств



начал свою деятельность с
1975 г

Пробки, Как добраться





БЕЛАРУСКАЯ ХАТКА ФИЛИАЛ, ЛИТЕРАТУРНЫЙ МУЗЕЙ МАКСИМА БОГДАНОВИЧА



ИСТОРИИ НЕТ, ЕСТЬ ПОВЕРЬЕ!!!!



Общежитие № 2 БГУКИ.



6 эт., 603 /пр. блок.

22:10 – Отход на железнодорожный вокзал [Карта](#)

[662Ф Коммунары → Брест](#) 22:59 Минск-Пасс. 03:09 Лунинец 4 ч
10 м

[особый...](#)

или

[065Б Мурманск → Брест](#) 22:59 Минск-Пасс. 03:09 Лунинец 4 ч 10

м

[особый...](#)



30 любопытных и удивительных фактов — к 30-летию
минского метро
(29.06.2014)

Все метрополитены мира:

[http://news.tut.by/society/405217.h
tml](http://news.tut.by/society/405217.html)

Топ 10 самых красивых станций метро мира по версии
Realt.by

[http://realt.by/news/article/1153
0/](http://realt.by/news/article/11530/)

Используемая литература:

1. [http://minsk-metro.net/history.ht](http://minsk-metro.net/history.html)

[ml](http://minsk-metro.net/history.html)
2.

<http://www.metropoliten.by/>

3. <http://minsk.gov.by/ru/freepage/other/20140930/>

4. https://ru.wikipedia.org/wiki/%D0%9C%D0%B8%D0%BD%D1%81%D0%BA%D0%B8%D0%B9_%D0%BC%D0%B5%D1%82%D1%80%D0%BE%D0%BF%D0%BE%D0%BB%D0%B8%D1%82%D0%B5%D0%BD

5. [putivodit](#)

[el](#)

6. <http://www.interfax.by/news/belarus/1160298>