


**МИР И РОССИЯ В
НАЧАЛЕ ЭПОХИ
ВЕЛИКИХ
ГЕОГРАФИЧЕСКИ
Х ОТКРЫТИЙ**

Из истории мореплавания

В IX – X вв. викинги
открыли Исландию,
Гренландию,
достигли берегов
Америки



Великие географические
открытия – крупнейшие
географические открытия
сделанные европейскими
путешественниками в
конце XV – середине XVII
века.

ВСПОМНИТЕ:

Причины

Великих географических открытий

развитие производства



расширение торговли



потребность в золоте и серебре



невыгодная торговля с Востоком
после завоеваний турок



поиск золота




поиск новых морских путей в
страны Востока

Географические открытия XV — первой половины XVII в.

совершили




Фернан
Магеллан




Бартоломеу
Диаш



Гудзон



Васко да
Гама



Дрейк
Фрэнсис

Великие географические открытия

В эпоху Великих географических открытий выделяют два этапа.

Первый – с конца до середины в.

Главными морскими державами в это время были *Испания и Португалия*. В

поисках морского пути в сказочно богатую, по представлениям

европейцев, Индию испанские и

португальские корабли устремились в дальние плаванья через

Великие географические открытия

12 октября 1492 г. генуэзец Христофор Колумб, находившийся на службе у испанских монархов, открыл для европейцев Америку. Местных жителей, населявших открытые им земли, он назвал индейцами, полагая, что его экспедиция достигла берегов Индии. Европейцы стали называть открытые земли Новым Светом (в отличие от Старого Света – Европе,



- **Из письма в Испанию:**
- «Их высочества могут убедиться, я дам им столько золота, сколько нужно; пряностей и хлопка- сколько соизволят их высочества повелеть.
- Я дам так же и рабов, сколько будет угодно и сколько

Великие географические открытия

В 1498 г. португальский мореплаватель *Васко да Гама* достиг юго-западного побережья Индии. Находившийся на испанской службе, флорентийский торговец и путешественник *Америго Веспуччи* описал открытые Колумбом земли и первым высказал предположение, что они не часть Индии, а совершенно новый континент. Именно в его честь эти земли и были названы Америкой.

Васка да Гама




В 1497- 1499 годах совершил плавание из Лиссабона в Индию, проложил морской путь из Европы в Южную Азию.

В 1502 – 1503 гг. и 1524 году, совершил плавания в Индию.

(1469- 1524).

Фернан Магеллан



Его экспедиция совершила первое кругосветное путешествие, открыл пролив, названный его именем.

В 1520 году был убит в схватке с местными жителями.

Плавание завершил Х.С. Элькано, обогнув с юга Африку.

(ок. 1480 – 1521).

Значение экспедиции Магеллана



Хуан Себастьян Элькано

Экспедиция Магеллана окончательно доказала, что Земля имеет форму шара.

Обогнув этот шар, можно вернуться в порт отплытия.



Великие географические открытия

Середина XVI — середина XVII в. — второй этап эпохи Великих географических открытий. На этом этапе главные открытия совершили Англия, Голландия и Франция. Путешественники из этих стран начали поиск северо-западных путей на восток и достигли берегов Северной Америки.

Англия

Фамилия путешественника	Дата	Открытия
Френсис Дрейк	1577 – 1580	Осуществил второе кругосветное путешествие
Генри Гудзон	1607 – 1611	В Северной Америке открыл реку, залив и пролив, которые были названы его именем

История открытия Австралии:
первыми открыли континент
голландцы В. Янсзон (1606 г.) и
А. Тасман (1642 г.) в начале XVII
в.. Однако, официально
Австралию открыл Джеймс Кук.
В 1770 году он объявил материк
собственностью британской
короны.

Россия также была
вовлечена в процесс
Великих географических
открытий и освоения
новых территорий.

Начало русских географических

Первые попытки освоения Урала и Западной Сибири были предприняты ещё в конце XV в. по приказу великого князя московского и государя всея Руси Ивана III. В 1483 г. *Фёдор Курбский* и *Иван Салтык* совершили первый поход на реку Обь. Воеводы *Семён Курбский* и *Пётр Ушатый* предприняли большой поход в Западную Сибирь, во время которого была открыта самая высокая часть Уральских гор и определено, что они простираются «от моря до моря».

Начало русских географических открытий

Русские жители побережья Белого моря и Северного Ледовитого океана — *поморы* — открыли остров Колгуев и проливы, ведущие в Карское море, а также достигли Новой Земли и подошли к Медвежьему острову и восточным берегам архипелага Шпицберген.

Начало русских географических открытий

Русские путешественники уже в XV в. совершали длительные поездки в другие страны. Так, тверской купец *Афанасий Никитин* в 1468—1474 гг. предпринял беспрецедентный поход, который он описал в книге «Хождение за три моря». Во время «хождения» Никитин посетил Персию, Аравию, Индию и Африку.

Проверьте правильность заполнения таблицы

Этапы	Время	Страны	Участники	Открытия
1.	Конец XV – середина XVI вв.	Испания, Португалия	Христофор Колумб, Васко да Гама, Фернан Магеллан.	1492 г. – Америка 1498 г. – достиг юго-западного побережья Индии Первое кругосветное приключение
2.	Середина XVI – середина XVII вв.	Англия, Голландия, Франция.	Френсис Дрейк, Генри Гудзон Джеймс Кук	1577 – 1580 - Осуществил второе кругосветное путешествие. 1607 – 1611 - В Северной Америке открыл реку, залив и пролив, которые были названы его именем Открыл Австралию.

Первые колониальные империи



На землях Нового Света строились крепости, основывались поселения для переселенцев из Испании, Португалии, прокладывались пути, создавались плантации сахарного тростника

Эрнандо Кортес с крошечным отрядом солдат – конкистадоров обманом и коварством покоряет громадную страну ацтеков Мексику и захватывает добычу, перед которой меркнут сокровища любого из европейских королей, - золото верховного вождя



Карта похода Кортеса 1519—1521 гг.

Испанцы подвергли варварскому уничтожению самобытную, достигшую высокого развития культуру ацтеков, разграбили и разрушили их великолепную столицу — Теночтитлан.



В 1531—1533 гг. с таким же варварством был разграблен и уничтожен испанцами другой очаг древней культуры Америки — культуры инков. Ими была захвачена огромная территория, на которой в сейчас размещаются три государства — Эквадор, Боливия и Перу.

Значение Великих географических открытий

- Новые достоверные знания о мире.
- Развитие наук: географии, истории, астрономии.
- Образование единого мирового рынка, рост торговых связей.
- Перемещение главных путей из внутренних морей в океаны, новые океанские порты.
- Создание первых колониальных империй.
- Гибель древних культур Нового света.
- Падение цен на золото, удорожание других товаров.
- Изменения в повседневной пище европейцев, новые сельскохозяйственные

Словарные слова

КОНКИСТАДÓРЫ - участники Конкисты, то есть завоевательных походов европейцев (в основном испанцев) в Новый Свет.

Пай - часть, доля участия, акционерном обществе.

Поморы - жители побережья Белого моря.

Колонии - это зависимая территория, находящаяся под властью иностранного государства (метрополии).

Домашнее задание

- ▣ Параграф 1. вопросы 3,4,5,7