


Мультимедийное пособие к курсу «История и культура
мордовского края в XVII – XVIII веках» 7 класс

Учебник для 7 класса «История и культура мордовского края в
XVII – XVIII веках». Авторы: Э.Д. Богатырёв, Н.В. Заварюхин,
Г.А. Корнишина и др.

Автор
мультимедийного
пособия: Дригина Т. А.
учитель истории
высшей
квалификационной
категории

**ИСТОРИЯ И КУЛЬТУРА
МОРДОВСКОГО КРАЯ
в XVII–XVIII веках**



7
КЛАСС

Урок 1

Тема

Мордовский край в составе Российского государства в XVII веке



Саранская крепость в XVII в. Художник В. Кузьмин

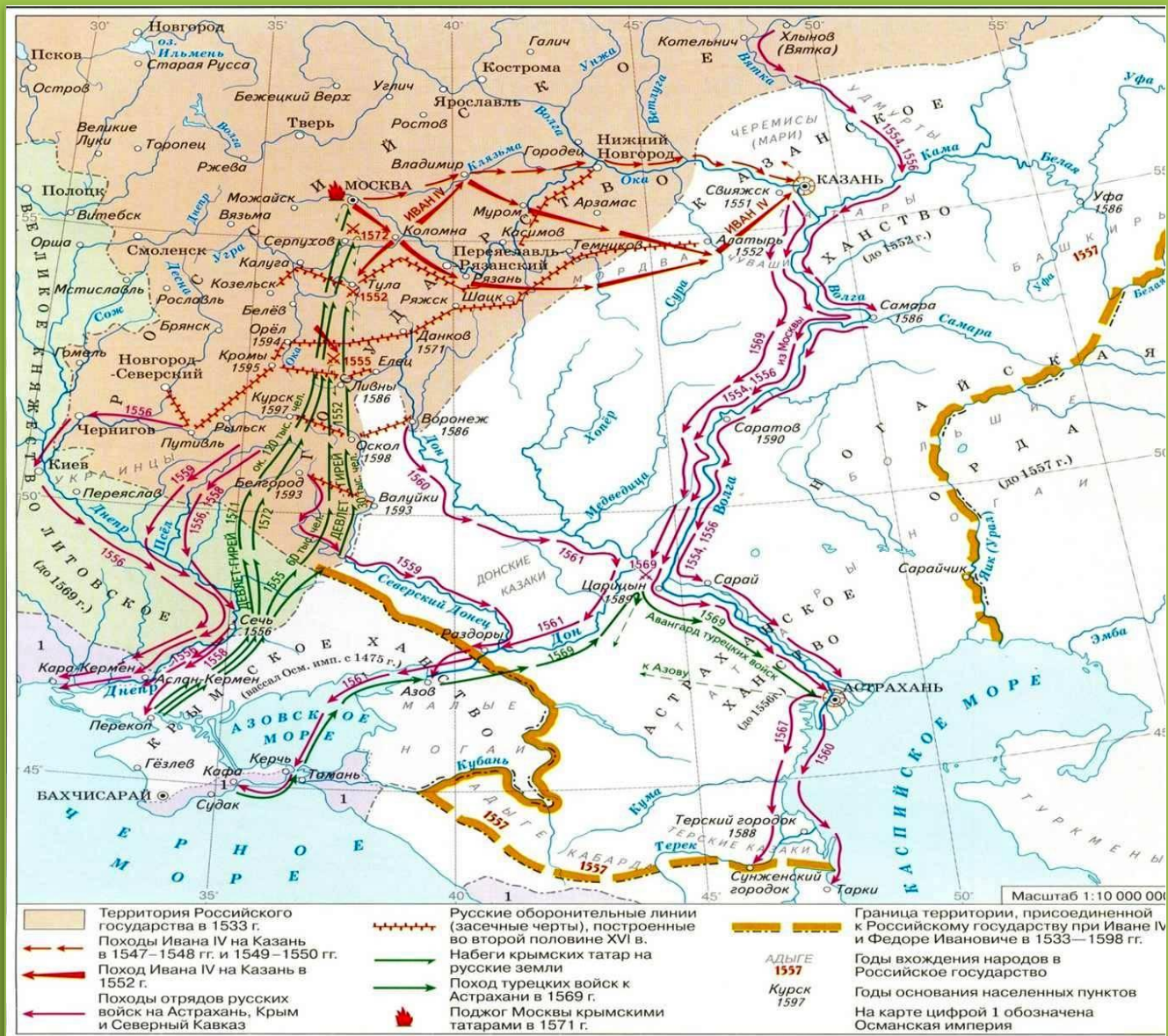
План

1. Природные условия и население края.
2. Край на степной границе.
3. Города-крепости.

Вспомните курс 6 класса.

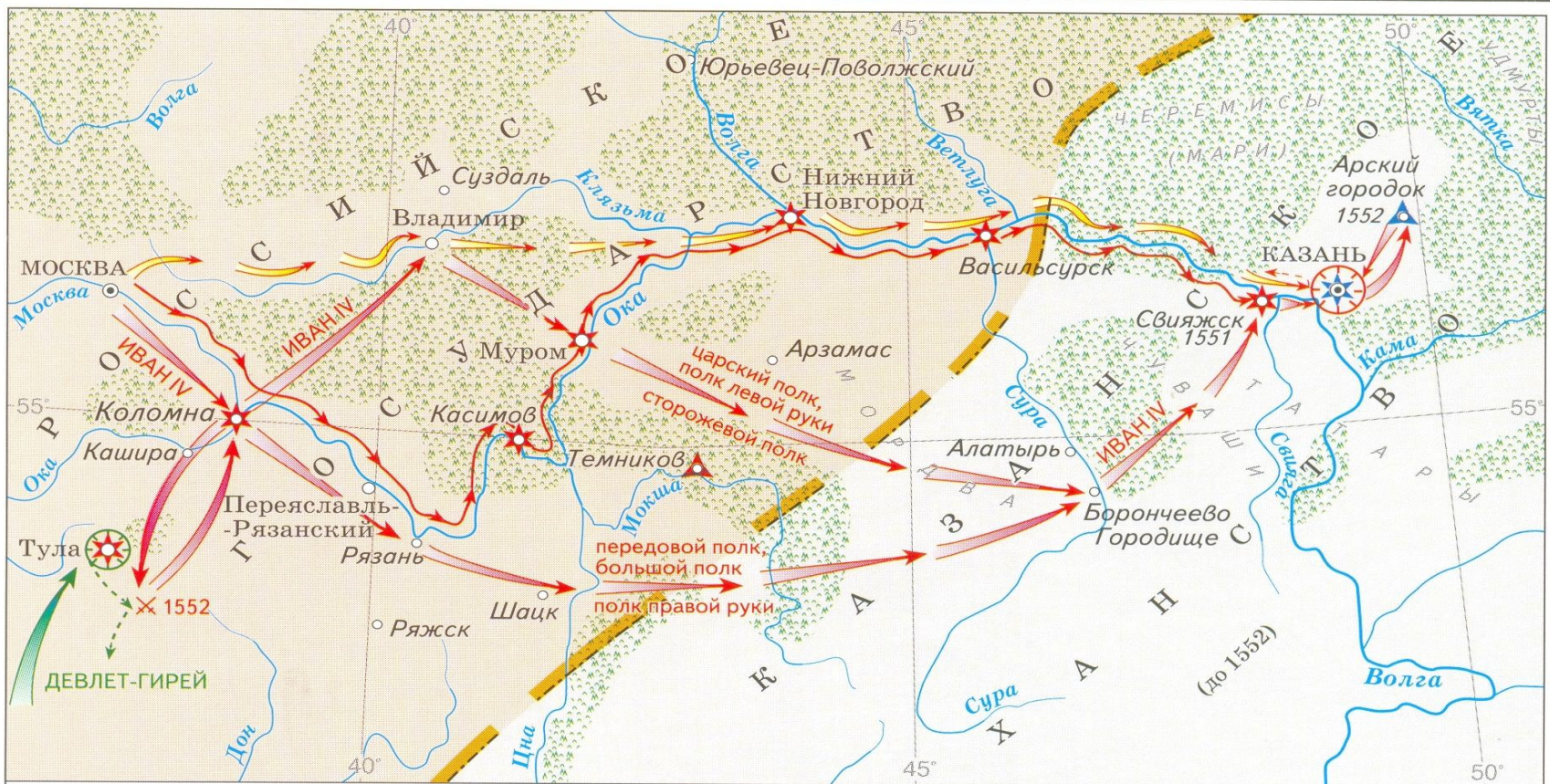
Задание: Расскажите о восточной политике Ивана IV.

Восточная политика России



Казанский поход 1552 года.

Какое значение имел Казанский поход для мордовского края?



Походы русских войск на Казань:

- 1547—1548 гг., 1549—1550 гг.
- 1552 г.
- Движение речного отряда с артиллерией и снаряжением к Казани в 1552 г.



Действия войск крымского хана Девлет-Гирея



Осада и взятие Казани русскими войсками 23 августа—2 октября 1552 г.



Крепости



Укрепленные населенные пункты

Масштаб 1:5 800 000

1. Природные условия и население края

Природные условия

- Лесостепная зона
- Умеренный климат
- Большое число рек и озёр

Природные условия местности способствовали развитию земледелия, бортничества, различных промыслов, в том числе рыболовству и охоте.

Население

- Основная масса населения мордва и татары, которая после вхождения в состав Российского государства попала в разряд ясачных людей.
- Заселение свободных земель беглыми русскими крестьянами.

Ясачные люди – население Поволжья и Сибири, преимущественно инородцы – мордва, татары, черемисы (марийцы), которое облагалось натуральным и денежным налогом – ясаком.

2. Край на степной границе

Оборона юго-восточной окраины Российского государства требовала возведения сплошной укрепленной линии – засечной черты.

Засечная черта – оборонительное сооружение состояло из засек, валов, рвов, частоколов.

Большая засечная черта: опорные пункты – Алатырь, Темников, Кадом, Шацк;

Симбирская засечная черта: опорные пункты – остроги Сурский, Инзерский, Шишкеевский;

Города-крепости – Саранск, Атемар, Инсар




Сторожевой вал и засека



3. Города-крепости

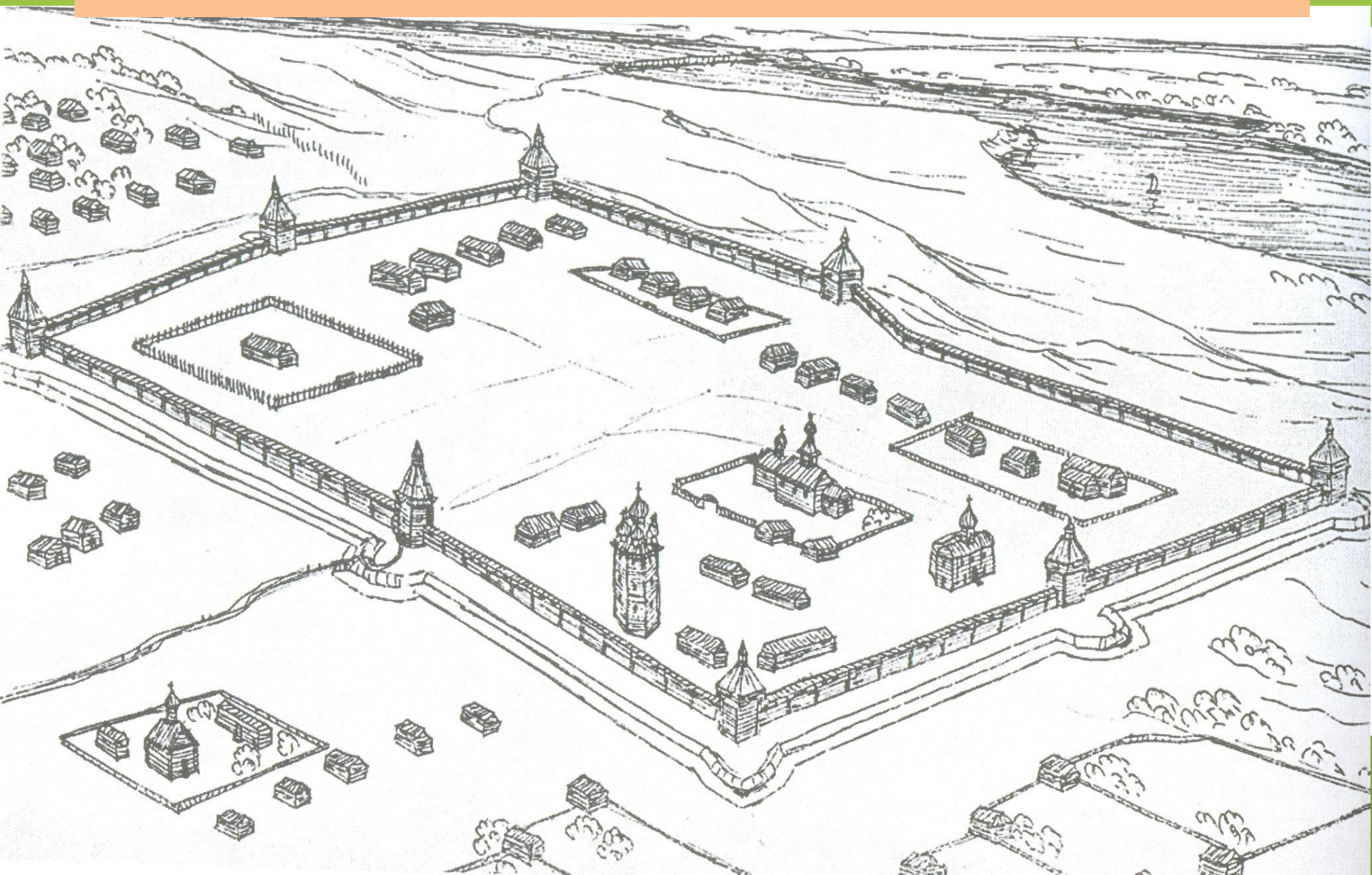
Засечная черта имела опорные пункты – остроги, города-крепости.

Острог – наиболее распространенный и простейший тип крепостных укреплений в мордовском крае. Атемарская, Шишкеевская, Инзерская, Троицкая и Наровчатская крепости именовались острогами, стены такой крепости представляли собой частокол, как правило, из дубовых брёвен, заострённых сверху.



Проезжая башня
троицкого острога.
XVII в.
(Реконструкция
Вихляевой Е.В.)

Краснослободская крепость



Саранская крепость



Саранская крепость

- 1641 год закончилось сооружение.
- 1651 год Саранск стал уездным административным центром.
- Самая высокая из башен Саранского кремля была Спасская.
- В 1655 – 1658 годах воеводой Саранска был Пётр Лермонт.
- Большую роль в организации обороны и строительстве засечных черт сыграл воевода Б. Н. Хитрово.

Закрепление изученного материала

- Охарактеризуйте положение мордовского края в составе Российского государства первой половине XVII века?
- Как менялась роль укрепленных сооружений мордовского края в XVII веке?
- Объясните значение понятий: ясачные люди, засечная черта, острог, городни, тарасы.

Домашнее задание

- § 1, вопросы и задания