


Мультимедийное пособие к курсу «История и культура мордовского края в XVII – XVIII веках» 7 класс

Учебник для 7 класса «История и культура мордовского края в XVII – XVIII веках». Авторы: Э.Д. Богатырёв, Н.В. Заварюхин, Г.А. Корнишина и др.

Автор
мультимедийного
пособия: Дригина Т. А.
учитель истории
высшей
квалификационной
категории

**ИСТОРИЯ И КУЛЬТУРА
МОРДОВСКОГО КРАЯ
в XVII–XVIII веках**



7
КЛАСС

Урок 1

Тема

Мордовский край в составе Российского государства в XVII веке



Саранская крепость в XVII в. Художник В. Кузьмин

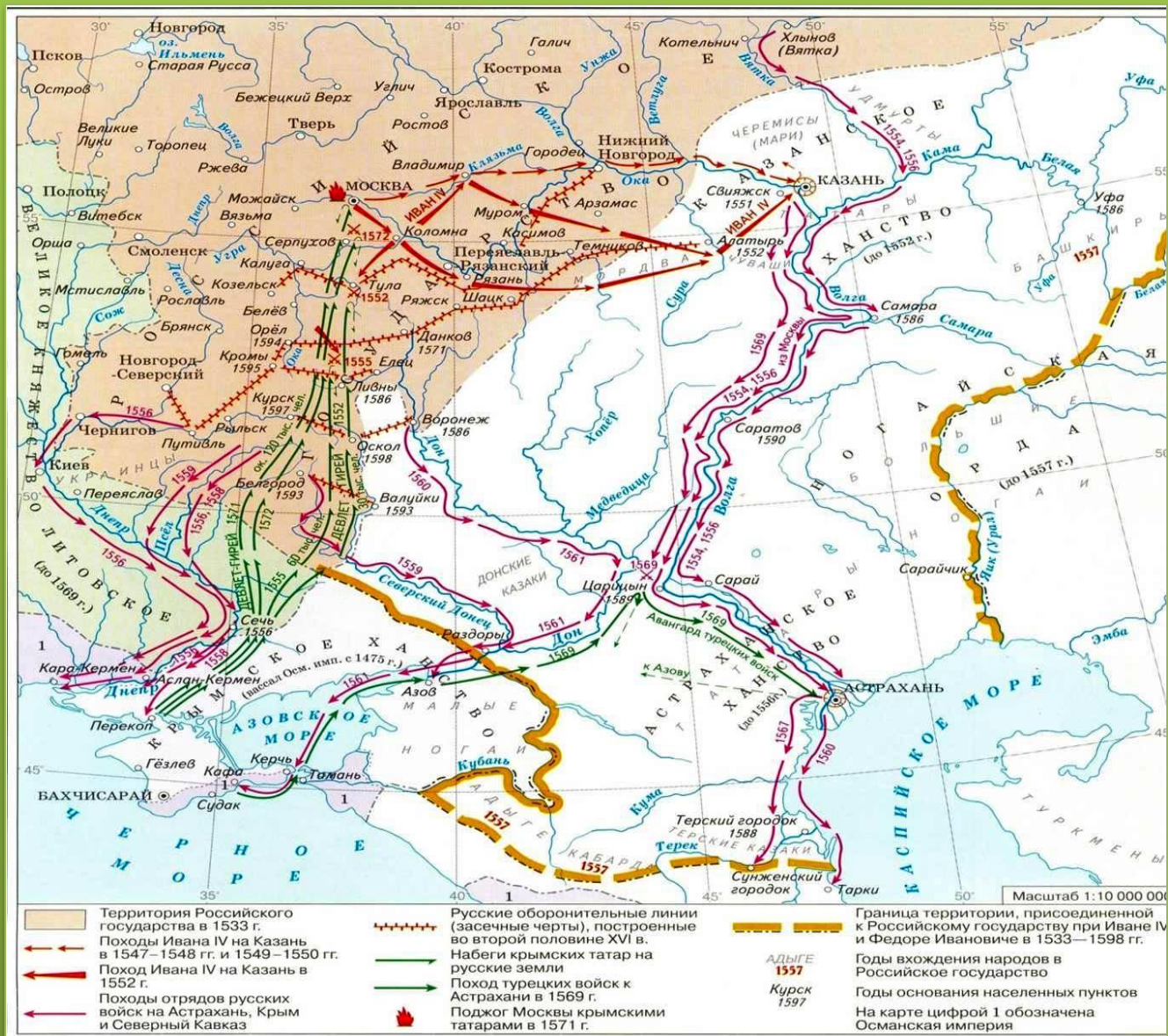
План

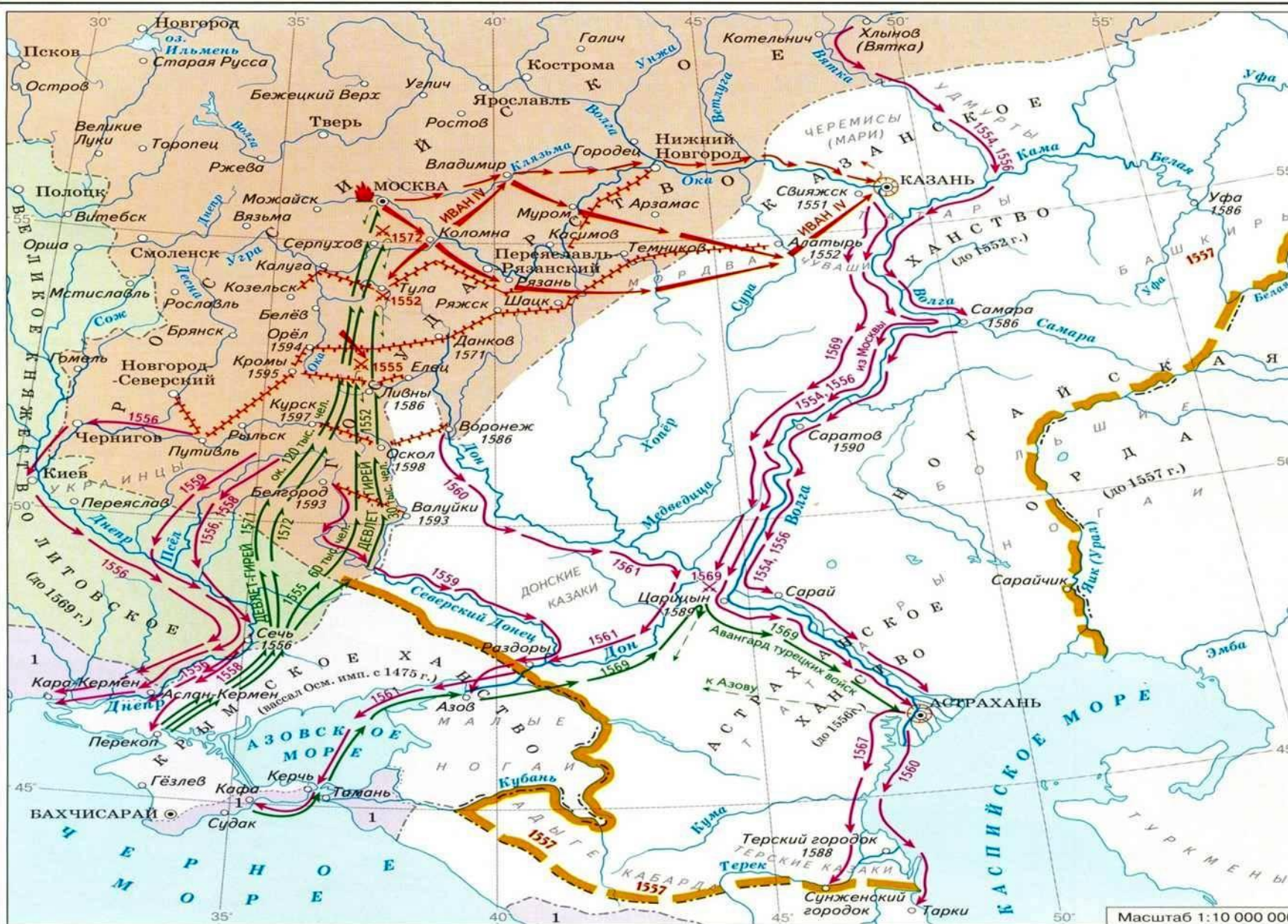
1. Природные условия и население края.
2. Край на степной границе.
3. Города-крепости.

Вспомните курс 6 класса.

Задание: Расскажите о восточной политике Ивана IV.

Восточная политика России



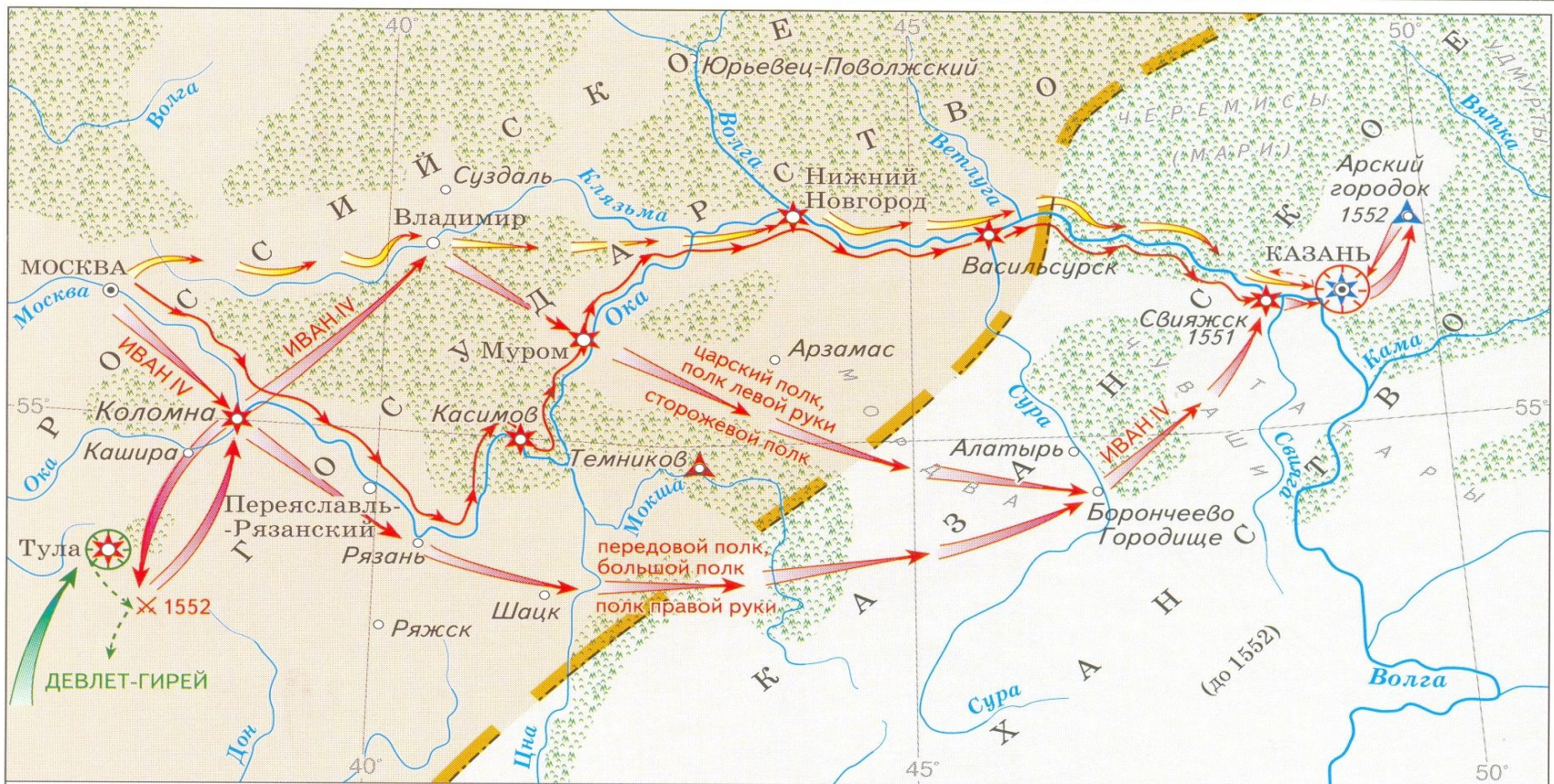


Масштаб 1:10 000 000

- | | | | |
|--|--|---|--|
| <ul style="list-style-type: none"> Территория Российского государства в 1533 г. Походы Ивана IV на Казань в 1547–1548 гг. и 1549–1550 гг. Поход Ивана IV на Казань в 1552 г. Походы отрядов русских войск на Астрахань, Крым и Северный Кавказ | <ul style="list-style-type: none"> Русские оборонительные линии (засечные черты), построенные во второй половине XVI в. Набеги крымских татар на русские земли Поход турецких войск к Астрахани в 1569 г. Поджог Москвы крымскими татарами в 1571 г. | <ul style="list-style-type: none"> Граница территории, присоединенной к Российскому государству при Иване IV и Федоре Ивановиче в 1533–1598 гг. Адыге 1557 Курск 1597 | <ul style="list-style-type: none"> Годы вхождения народов в Российское государство Годы основания населенных пунктов На карте цифрой 1 обозначена Османская империя |
|--|--|---|--|

Казанский поход 1552 года.

Какое значение имел Казанский поход для мордовского края?



Походы русских войск на Казань:

- 1547—1548 гг., 1549—1550 гг.
- 1552 г.
- Движение речного отряда с артиллерией и снаряжением к Казани в 1552 г.



Действия войск крымского хана Девлет-Гирея



Осада и взятие Казани русскими войсками 23 августа—2 октября 1552 г.



Крепости



Укрепленные населенные пункты

Масштаб 1:5 800 000

1. Природные условия и население края

Природные условия

- Лесостепная зона
- Умеренный климат
- Большое число рек и озёр

Природные условия местности способствовали развитию земледелия, бортничества, различных промыслов, в том числе рыболовству и охоте.

Население

- Основная масса населения мордва и татары, которая после вхождения в состав Российского государства попала в разряд ясачных людей.
- Заселение свободных земель беглыми русскими крестьянами.

Ясачные люди – население Поволжья и Сибири, преимущественно инородцы – мордва, татары, черемисы (марийцы), которое облагалось натуральным и денежным налогом – ясаком.

2. Край на степной границе

Оборона юго-восточной окраины Российского государства требовала возведения сплошной укрепленной линии – засечной черты.

Засечная черта – оборонительное сооружение состояло из засек, валов, рвов, частоколов.

Большая засечная черта: опорные пункты – Алатырь, Темников, Кадом, Шацк;

Симбирская засечная черта: опорные пункты – остроги Сурский, Инзерский, Шишкеевский;

Города-крепости – Саранск, Атемар, Инсар




Сторожевой вал и засека



3. Города-крепости

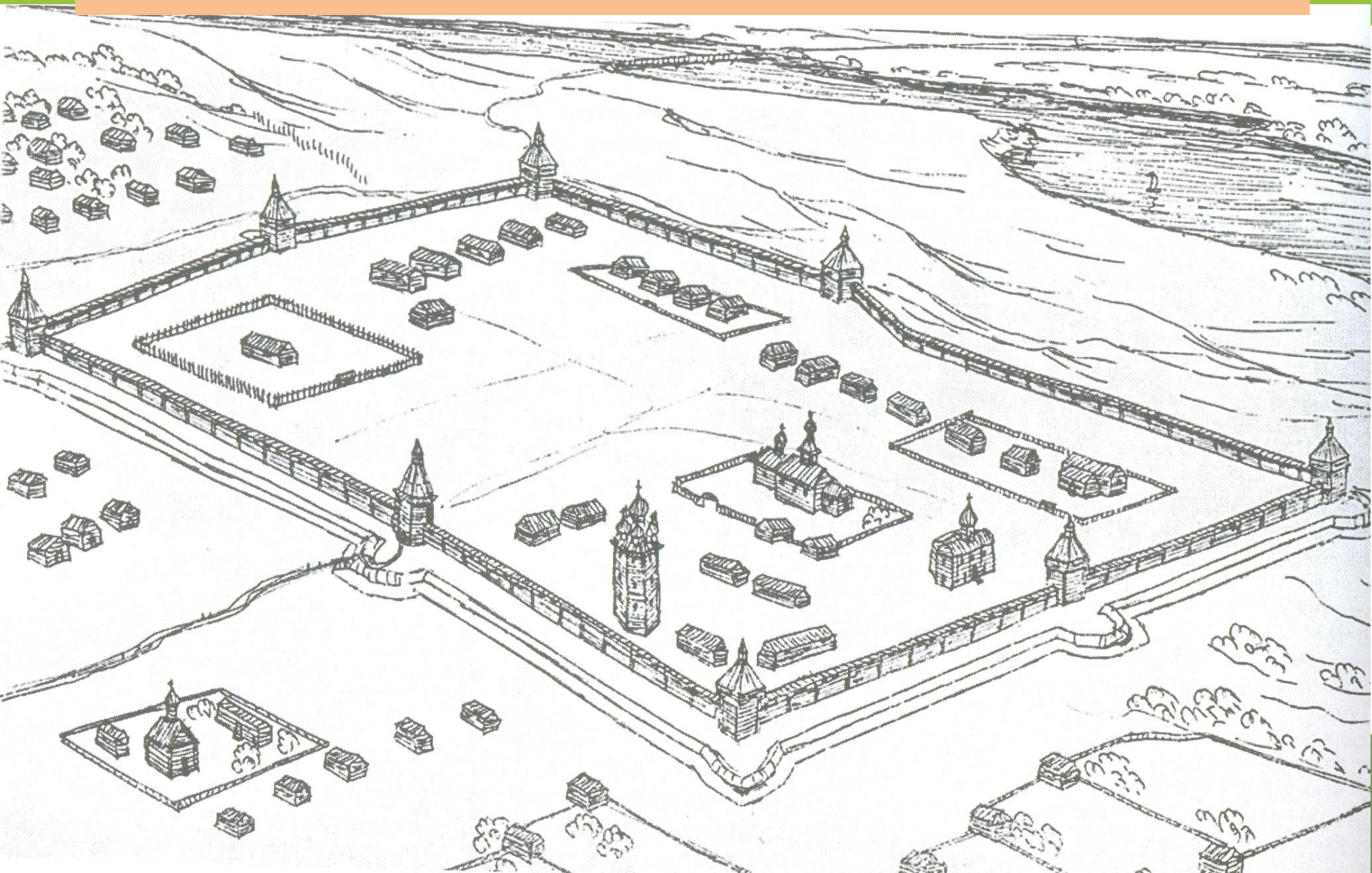
Засечная черта имела опорные пункты – остроги, города-крепости.

Острог – наиболее распространенный и простейший тип крепостных укреплений в мордовском крае. Атемарская, Шишкеевская, Инзерская, Троицкая и Наровчатская крепости именовались острогами, стены такой крепости представляли собой частокол, как правило, из дубовых брёвен, заострённых сверху.



*Проезжая башня
троицкого острога.
XVII в.
(Реконструкция
Вихляевой Е.В.)*

Краснослободская крепость



Саранская крепость



Саранская крепость

- 1641 год закончилось сооружение.
- 1651 год Саранск стал уездным административным центром.
- Самая высокая из башен Саранского кремля была Спасская.
- В 1655 – 1658 годах воеводой Саранска был Пётр Лермонт.
- Большую роль в организации обороны и строительстве засечных черт сыграл воевода Б. Н. Хитрово.

Закрепление изученного материала

- Охарактеризуйте положение мордовского края в составе Российского государства первой половине XVII века?
- Как менялась роль укрепленных сооружений мордовского края в XVII веке?
- Объясните значение понятий: ясачные люди, засечная черта, острог, городни, тарасы.

Домашнее задание

- § 1, вопросы и задания