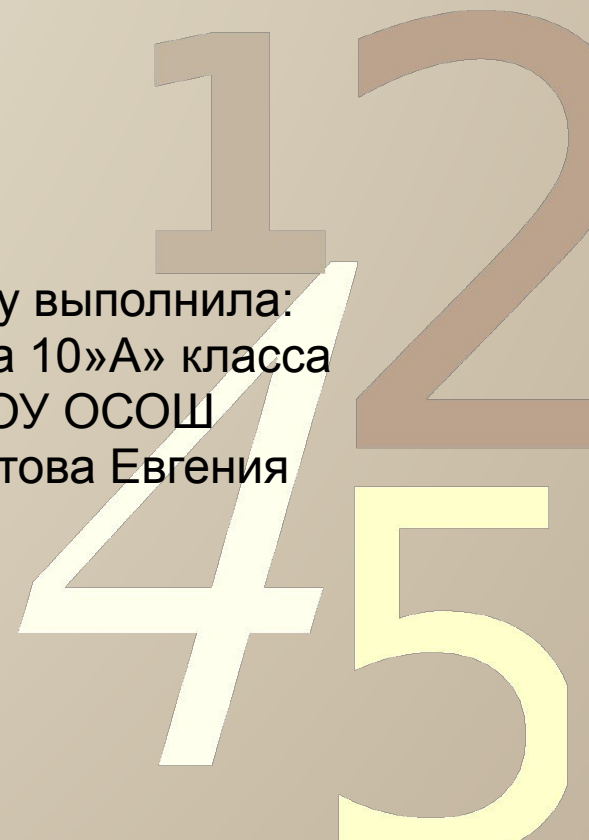



«Моё Оренбуржье»

0011 0010 1010 1101 0001 0100 1011

Работу выполнила:
Ученица 10«А» класса
МОУ СОШ
Лоскутова Евгения



Содержание

- 0011 0010 1010 1101 0001 0100 1011
- 1) История Оренбурга
 - 2) Предместья Оренбурга
 - 3) Карта Оренбургской губернии
 - 4) Улицы старого Оренбурга
 - а) Николаевская улица
 - б) Гостинодворская улица
 - в) Введенская улица
 - г) Орская улица
 - 5) Дом Тимашева
 - 6) Вывод
 - 7) Источники
- 



История Оренбурга

Оренбург основывался три раза на трёх разных местах:

1) Крепость была заложена 31 августа 1735 на месте нынешнего Орска

2) В 1739 году началась подготовка к строительству города ниже по течению Яика у места под названием Красная Горка и 6 августа 1741 года он был заложен

3) Летом 1742 года начальник комиссии Неплюев И.И. выбрал новое месторасположение на реке Урал (Яик)

Город-крепость Оренбург был построен на берегу реки Яик (так в древности назывался Урал) в 1743 году.

Основатель города - тайный советник, историк Иван Иванович Неплюев



A handwritten signature in cursive script, reading "Иван Иванович Неплюев". The signature is written in dark ink on a light background.

И. И. Неплюев



Предместья Оренбурга

1) Форштадт-с середине 50-х годов XVIII века с восточной стороны крепости, появляется первое поселение - казачья слобода, называвшаяся по церкви Георгиевской, или Егорьевской, а также Калмыцкой.

Поселение: казаки, и небольшое кол-во мещан

2) Голубиная слободка-с западной стороны крепости в 90-е годы XVIII века появилась маленькая слободка ссыльных.

Поселение: основная часть - отставные солдаты, также мастера и "другие состояния" людей, были и купцы, но не было казаков.

3) Новая слободка - её спланировал В.А. Перовский, начиналось оно от линии современной улицы Постникова, точно выдерживая расстояние 130 саженей от крепости. В 1828 году в городе и предместьях было всего 1529 домов, в 1843 году их стало 1770.

4) Новый план- новую застройку начали от линии современной Орской улицы, оставив площадь между Новой слободкой и Новым планом, которую называли Мариинской. Первая продажа дворовых мест в Новом плане состоялась осенью 1879 года.



В.А. Перовский-
губернатор Оренбурга
(1833-1842)



КАРТА ОРЕНБУРГСКОЙ ГУБЕРНИИ.

Масштабъ 80 верстъ.



ИЗЪЯСНЕНІЕ знаковъ и сокращеній:

- а Губерніи; б Волости; в Вокзалы; д Ст. Желез. Дор.
- Ст. Желез. Дор. (станція); * Ст. Желез. Дор. (станція); ** Ст. Желез. Дор. (станція)
- Ст. Желез. Дор. (станція)
- Ст. Желез. Дор. (станція); Ст. Желез. Дор. (станція)
- Губерніи: — Губерніи и Волости
- Волости: — Волости
- Волостные Канцелярии: — Волостные Канцелярии
- Дороги: — Желез. дор. (станція); — Дороги на Волости



Улицы старого Оренбурга

Николаевская улица



0011 00



Вид Николаевский улицы к Уралу



Гостинодворская улица



Оренбургъ.
Гостинодворская улица.

Издание магазина Шанина, Оренбургъ — Самара.



Введенская улица



Оренбургъ.
Введенская улица.

Издатель магазина Шашина, Оренбургъ — Самара.



Орская улица



Дом Тимашева



Дом Тимашева




0011





Вывод

Таким образом, мы ознакомились с частью истории города Оренбурга, а в частности рассмотрели старый вид современных улиц и одну из старинных построек, копия которой выстроена на том же месте.



Источники

Интернет-ресурсы

- 0011 0010 1010 1101 0001 0100 1011
- 1) <http://oldoren.by.ru/>
 - 2) <http://images.yandex.ru/>
 - 3) <http://ru.wikipedia.org/wiki/>
 - 4) <http://www.orenmap.ru/page/943>
 - 5) [http://www.liveinternet.ru/community/2408602/
post79353596/](http://www.liveinternet.ru/community/2408602/post79353596/)

