

# Мурманск – город герой!

# О Мурманске

- **Мурманск** — город на северо-западе России, административный центр Мурманской области. Население — 302 468<sup>[2]</sup> чел. (2013). Мурманск находится на скалистом восточном побережье Кольского залива Баренцева моря. Крупнейший в мире город, расположенный за Северным полярным кругом. Один из крупнейших портов России. За оборону от немецких войск в годы Великой Отечественной войны Мурманску 6 мая 1985 года присвоено звание Города-героя<sup>[6]</sup>. Награждён орденом Ленина, орденом Отечественной войны I степени, орденом Трудового Красного Знамени и медалью «Золотая Звезда».

# ЭТИМОЛОГИЯ

- «Мурманами», «урманами» русские люди называли норвежцев, норманнов. Позднее это название было перенесено и на землю, где происходили события с участием иностранцев. «Мурманом» стали называть побережье Баренцева моря, а затем и весь Кольский полуостров. Соответственно, название «Мурманск» означает «город на Мурмане»<sup>[7]</sup>.
- По мнению кольского краеведа, доктора исторических наук, И. Ф. Ушакова, слово «мурман» произошло от слова «nortman», то есть в переводе со скандинавских языков означает «северный человек». Исходя из особенностей исторической замены звуков, звук «п» трансформировался в звук «т». Что касается произношения звука «о», то он в этом слове и по настоящее время как в шведском языке, так и в норвежском произносится как мягкий «у». То есть изначально это звучало как [nur'man]<sup>[8]</sup>.

# История города:

## Основание

- Планы устройства портового города за полярным кругом появились в 70-х годах XIX века. Первые изыскатели пришли на Мурман для разведки новых мест в 1912 году. Через три года в 1915 году, во время Первой мировой войны, на восточном берегу Кольского залива Баренцева моря был основан Мурманский морской порт и при нём — портовый посёлок Семёновский, названный по имени бухты, где сооружались причалы, и ближайшего озера<sup>[9][10]</sup>. Создание порта было связано со стремлением России получить выход в Северный Ледовитый океан через незамерзающий залив, чтобы бесперебойно доставлять военные грузы от союзников по Антанте в условиях блокады Чёрного и Балтийского морей. Официальной датой основания города считается 4 октября (21 сентября по старому стилю) 1916 года. В этот день на невысоком холме, где сейчас располагается Дворец культуры и техники имени Кирова, состоялась торжественная церемония закладки храма в честь покровителя мореплавателей Николая Мирликийского<sup>[11]</sup>. Город стал последним городом, основанным в Российской империи, его называли Романов-на-Мурмане. Через полгода, 3 апреля 1917 года<sup>[12]</sup>, после Февральской революции, он получил своё нынешнее название — Мурманск<sup>[6]</sup>.

# Революция и интервенция

- В 1917 году после победы Октябрьской революции в Петрограде, в Мурманске был создан временный революционный комитет, во главе которого встали большевики. Но уже в марте 1918 года с военных судов Антанты, которые ещё до Февральской революции встали на якорь в Кольском заливе, был высажен на берег вооружённый десант: это стало началом интервенции. В 1919 году власть в городе перешла к белогвардейцам, а Временное правительство Северной области признало верховную власть адмирала Колчака. Осенью 1919 года войска Антанты были вынуждены эвакуироваться из Мурманска. 21 февраля 1920 года в городе произошёл антибелогвардейский мятеж, советская власть утвердилась в городе 13 марта с приходом регулярных частей Красной армии<sup>[13]</sup>.

# Предвоенные годы

- К началу [1920-х годов](#) Мурманск насчитывал менее двух с половиной тысяч жителей и находился в упадке. Промышленность была представлена в основном кустарными артелями, [рыбный промысел](#) пришёл в упадок. Городской пейзаж составляли две-три улочки одноэтажных домов, перенаселённые рабочие [бараки](#), беспорядочное скопление лачуг, приспособленные под жильё железнодорожные вагоны, брошенные интервентами «чемоданы» — дома из гофрированного железа с полукруглой крышей. Один из районов города получил прозвище «красная деревня» из-за [теплушек](#) красного цвета, приспособленных для жилья <sup>[14]</sup>.
- Со второй половины 1920-х годов город стал быстро развиваться, поскольку у Советского Союза возникла стратегическая потребность в обустройстве крупного порта, транзит через который не зависел бы от отношений с соседними странами. С [1933 года](#) Мурманск являлся одной из баз снабжения и судоремонта для Северного флота. Помимо военно-стратегических целей, через порт осуществлялось морское сообщение со строящимся [Норильским ГМК](#), развитие мурманского порта преследовало и задачу увеличения уловов рыбы: в городе на месте прежнего военного предприятия по рыбообработке и судоремонту был создан рыбный порт, который начал быстро развиваться, и уже через несколько лет обеспечивал поставки в другие районы СССР по двести тысяч тонн рыбы ежегодно <sup>[15]</sup>.
- Прокладывались улицы с деревянными тротуарами и рядами одно- и двухэтажных рубленых домов. В [1927 году](#) появилось первое многоэтажное здание из кирпича, сохранившееся до наших дней <sup>[16]</sup>. В [1934 году](#) по Мурманску — от северной окраины до южной части города — пошёл первый маршрутный автобус. Тогда же по железнодорожной магистрали начал курсировать до [Ленинграда](#) экспресс «Полярная стрела». В [1939 году](#) впервые в городе началась укладка асфальта на улице Ленинградской <sup>[17]</sup>. К началу [Великой Отечественной войны](#) в Мурманске насчитывалось уже несколько десятков кирпичных и каменных зданий, а население города достигло 120 тысяч жителей <sup>[18]</sup>.
- В 1920—[1930-е годы](#), в связи с изменением административно-территориального деления, город неоднократно менял свой статус. В [1921 году](#) Мурманск стал центром [одноимённой губернии](#), с [1927 года](#) — [одноимённого округа](#) в составе [Ленинградской области](#), а с [1938 года](#) — [Мурманской области](#) <sup>[19]</sup>.

# Мурманск в ВОВ

- Основные статьи: [Оборона Заполярья](#), [Мурманская операция](#)

В ходе [Великой Отечественной войны](#) Мурманск неоднократно подвергался атакам с суши и с воздуха. Дислоцированная в [Заполярье](#) 150-тысячная германская армия имела директиву [Гитлера](#) захватить город и мурманский порт, через который шли грузы из [стран-союзниц](#) для снабжения страны и армии по [ленд-лизу](#)<sup>[20]</sup>. По расчётам немецкого командования, Мурманск должен был быть взят за несколько суток<sup>[21]</sup>. Дважды — в июле и сентябре немецкие войска предпринимали генеральное наступление на Мурманск, однако оба наступления провалились. После того как город отразил наступления, враг атаковал его с воздуха, совершая в отдельные дни до пятнадцати-восемнадцати налётов и сбросив за годы войны в общей сложности 185 тысяч бомб и совершив 792 налёта<sup>[22]</sup>. По количеству и плотности нанесённых по городу бомбовых ударов среди советских городов Мурманск уступает лишь [Сталинграду](#)<sup>[23][24]</sup>. В результате бомбардировок было уничтожено три четверти построек, особенно пострадали деревянные дома и строения. Наиболее тяжёлой была бомбардировка [18 июня 1942 года](#)<sup>[25]</sup>. Германские самолёты сбрасывали на преимущественно деревянный город, в основном, зажигательные бомбы; чтобы затруднить борьбу с пожарами, применяли смешанные бомбардировки с использованием осколочных и фугасных бомб. Из-за сухой и ветреной погоды пожар распространился от центра до северо-восточных окраин Мурманска. [7 октября 1944 года](#) советские войска начали в Заполярье [Петсамо-Киркенесскую наступательную операцию](#), и угроза Мурманску была снята.

# Послевоенные годы

- К концу Великой Отечественной войны город был практически полностью сожжён. Сохранились лишь портовые сооружения и центральная, состоящая, в основном, из каменных домов, часть города. В ноябре 1945 года по решению правительства Мурманск был включён в число пятнадцати городов страны, наряду с Москвой и Ленинградом, восстановление которых объявлялось первоочередной задачей. На развитие города было выделено 100 миллионов рублей<sup>[25]</sup>. В первые послевоенные годы были построены промышленные предприятия, причальные линии, объекты социальной инфраструктуры, телевизионный комплекс. Город был восстановлен к началу 1950-х годов. 30 сентября 1958 года в черту города включён рабочий посёлок Нагорновский<sup>[26]</sup>.
- К 1952 году объём жилой площади в городе достиг довоенного уровня, а ещё через десять лет жилой фонд увеличился втрое. После ввода в строй в 1962 году<sup>[27]</sup> домостроительного комбината вместо кирпичных домов стали строиться типовые панельные.
- Значительное расширение территории Мурманска пришлось на 1970-е — начало 1980-х годов. Подвиг добровольцев-строителей, восстанавливавших город в период войны, увековечен в памятнике «В честь строителей, погибших в 1941—1945 годах», открытом в 1974 году.



# Современность

- Активное строительство жилых домов в городе было прервано в начале 1990-х годов. За это время был возведён Восточный микрорайон, город расширился с трёх сторон — севера, востока и юга. Позже в 2000-х возводили крупные гипермаркеты и супермаркеты в пустующих местах. В 2010-х заработала программа «К 100-летию города-героя Мурманска — без деревяшек». В 2016 году Мурманск будет праздновать 100-летний юбилей [\[28\]\[29\]\[30\]\[31\]](#).

# Награды

- В 1971 году за успехи, «достигнутые трудящимися города в выполнении заданий по развитию промышленного производства», город награждён орденом Трудового Красного Знамени. В 1982 году за мужество и стойкость, проявленные жителями в борьбе с немецкими захватчиками в годы Великой Отечественной войны, успехи, достигнутые в хозяйственном и культурном строительстве, город награждён орденом Отечественной войны I степени. В 1985 году за выдающиеся заслуги в Великой Отечественной войне городу Мурманску присвоено звание «Город-герой» с вручением высшей награды Советского Союза ордена Ленина и медали «Золотая Звезда»<sup>[32][33]</sup>.

# Географическое положение

- Мурманск — крупнейший в мире город, расположенный за Северным полярным кругом, в зоне распространения многолетней мерзлоты. Город вытянулся более чем на 20 километров вдоль скалистого восточного побережья Кольского залива, в 50 километрах от выхода в открытое море. Мурманск находится в 1490 километрах к северу от Москвы и в 1020 километрах к северу от Санкт-Петербурга. В 16 км к северу от города расположено закрытое административно-территориальное образование (ЗАТО) город Североморск, база Северного флота. Между Североморском и Мурманском имеется несколько посёлков-спутников (Росляково, Сафоново, Сафоново-1), которые относятся к ЗАТО. Ближайший сосед с юга — древний город Кола. Мурманск, расширяясь, уже достиг южными микрорайонами окраин этого города. С запада и востока город окружают лесные массивы. Самая высокая точка Мурманска — безымянная сопка на восточной границе города высотой 305 метров. <sup>[34][35]</sup>

# Часовой пояс

- Город Мурманск, как и вся Мурманская область, находится в часовой зоне, обозначаемой по международному стандарту как Moscow Time Zone (MSK). Смещение относительно UTC составляет +4:00. Мурманское время отличается от поясного времени на два часа<sup>[37]</sup>.

# Климат

- Город находится в атлантико-арктической зоне умеренного климата. Климат Мурманска формируется близостью Баренцева моря, влияние которого усиливает тёплое Северо-Атлантическое течение. Этот фактор способствует сильному отличию климата Мурманска от климата большинства городов, расположенных за Северным полярным кругом. В отличие от многих северных городов, в Мурманске наблюдаются высокие для Севера зимние температуры воздуха. Средняя температура января — февраля в Мурманске примерно  $-10...-11$  °С. Сильные морозы бывают редко, и эпизодически бывают оттепели. Из-за близости тёплых воздушных масс, несомых течением Гольфстрим, наступление холодной погоды в Мурманске обычно происходит примерно на один месяц позже, чем в других северных районах. Ветер в Мурманске имеет муссонный характер — зимой преобладают южные ветра с материка, несущие сухую морозную погоду в город, а летом — северные ветра с Баренцева моря, приносящие в Мурманск повышенную влажность воздуха и довольно прохладную летнюю погоду. Смена ветров происходит примерно в июне и сентябре. Средняя температура июля примерно  $+12...+13$  °С, при этом две трети месяца держится дождливая и пасмурная погода, а температура воздуха сильно изменчива. Однако время от времени город достигают более тёплые воздушные массы, и тогда температура повышается до  $+25$  °С, очень редко — выше  $+30$  °С. Большая часть осадков в Мурманске из примерно 500 мм в год выпадает с июня по сентябрь, пик пасмурных дней и дней с осадками приходится на август. Снег лежит в городе в среднем 210 дней и полностью сходит к маю (в окрестностях города снег может лежать до июня). Нередки снегопады в первой половине июня. Минимальная температура  $-39,4$  °С была зафиксирована в Мурманске 6 января 1985 года и 27 января 1999 года, максимальная температура  $+32,9$  °С — 9 июля 1972 года. Полярная ночь на широте Мурманска длится со 2 декабря по 11 января, полярный день — с 22 мая по 22 июля<sup>[38]</sup>.

# Климат Мурманска

Климат Мурманска													
Показатель	Янв.	Фев.	Март	Апр.	Май	Июнь	Июль	Авг.	Сен.	Окт.	Нояб.	Дек.	Год
Абсолютный максимум, °С	7,0	6,6	9,0	16,9	29,4	30,8	32,9	29,1	24,2	15,0	9,6	7,2	32,9
Средний максимум, °С	-6,8	-6,7	-2,4	2,6	7,6	13,6	17,3	14,9	10,0	3,6	-2,4	-5,3	3,8
Средняя температура, °С	-10,1	-9,7	-5,5	-0,7	4,0	9,2	12,8	11,1	7,0	1,5	-4,8	-8,2	0,6
Средний минимум, °С	-13	-12,8	-8,6	-3,8	1,1	5,7	9,2	8,0	4,5	-0,4	-7,1	-11,2	-2,4
Абсолютный минимум, °С	-39,4	-38,6	-32,6	-21,7	-10,4	-2,5	1,7	-2	-5,4	-21,2	-30,5	-35	-39,4
Норма осадков, мм	30	22	23	24	36	54	70	61	52	51	38	34	495

Источник: [Погода и климат](#), [Архив погоды в Мурманске](#)

Климат Мурманска за период 2002—2012 гг.													
Показатель	Янв.	Фев.	Март	Апр.	Май	Июнь	Июль	Авг.	Сен.	Окт.	Нояб.	Дек.	Год
Средний максимум, °С	-7,7	-8,4	-2,2	3,5	8,3	13,2	17,4	15,0	10,4	3,7	-2,2	-4,8	3,8
Средняя температура, °С	-9,4	-10,6	-5,2	0,5	5,2	9,7	13,7	11,7	7,8	2,2	-3,6	-6,4	1,3
Средний минимум, °С	-11,2	-12,9	-8,2	-2,6	2,0	6,1	10,1	8,4	5,3	0,8	-5	-8	-1,3
Норма осадков, мм	29	19	24	24	44	44	81	58	60	64	39	33	523

Источник: [www.weatheronline.co.uk](http://www.weatheronline.co.uk)

Температура воды (данные за 1977-2006 года)													
Показатель	Янв	Фев	Мар	Апр	Май	Июн	Июл	Авг	Сен	Окт	Ноя	Дек	Год
Абсолютный максимум, °С	4,8	3,2	2,8	4,8	8,4	13,1	14,0	13,9	11,2	8,9	6,5	5,1	14,0
Средняя температура, °С	1,3	0,7	0,7	1,3	3,1	7,0	9,7	9,8	8,0	5,4	3,1	2,1	4,4
Абсолютный минимум, °С	-1,8	-2	-1,5	-1,2	0,2	2,1	6,0	6,2	3,8	1,1	-0,8	-1,1	-2

Источник: [ЕСИМО](#)

# Рельеф

- Город расположен на восточном берегу Кольского залива, на 4 террасах. Очень сильны перепады высот. Самая высокая точка города — безымянная сопка на окраине высотой 305,9 метров. Самая низкая точка в городе-берег Кольского залива, совпадающая с уровнем моря. <sup>[39]</sup>

# Растительность

- В городе леса занимают 43 % от площади города<sup>[40]</sup>, естественные природные насаждения преобладают на сопках, в Долине Уюта и на окраинах города<sup>[34]</sup>. Там растительность представляет ели, сосны и берёзы<sup>[34]</sup>. В городской черте много рябиновых насаждений, в центре города произрастают ивы и лиственницы. Также распространены кустарники. Они расположены повсеместно. Трава зеленеет с мая по октябрь.



# Гидрография

- В городе множество озёр (Семёновское, Среднее, Большое, Питьево, Окунево, Портянка, Ледовое, Глубокое, Карьерное, Рогозеро, Варничное, безымянные озёра на улице Щербакова и на улице Марата). В черте Мурманска шесть родников<sup>[41]</sup> и три ручья: Варничный, Трифонов и Фадеев, до индустриализации города в них водилась кумжа и сёмга. В северной части города протекает небольшая река Роста.

# Планировка и застройка

- Город расположен на сопках, с сильными перепадами высоты, что определяет особенности планировки и застройки. Многие дома, стоящие на склонах, имеют ступенчатый фундамент и переменную этажность. Дома выше шестнадцати этажей в Мурманске не строят — мешают вечная мерзлота и суровый климат, высокие дома были бы неустойчивыми. Самым высоким зданием является восемнадцатипятиэтажная гостиница «Арктика». Основная застройка Первомайского района и восточной части Октябрьского (неофициально выделяемого в отдельный, «Восточный» район) — это панельные девятиэтажные здания. В центре города преобладают дома сталинской застройки, основная часть Ленинского округа состоит из «хрущёвок», в некоторых местах можно обнаружить послевоенные деревянные одноэтажные и двухэтажные дома-полубараки. Панельные девятиэтажки часто украшены разноцветной мозаикой, на улицах города можно найти раскрашенные камни<sup>[42]</sup> — так мурманчане борются с цветовым голоданием: зимой в Мурманске основные цвета — белый и чёрный, а зима может длиться почти восемь месяцев.

# Экологическое состояние

- Средняя радиация в городе 8-13 мкР/час, что соответствует норме<sup>[43][44]</sup>. Основные предприятия расположены в Промзоне и на берегу Кольского залива.
- Уровень загрязнения атмосферы на 2004 год: низкий<sup>[45]</sup>. Содержание пыли в атмосфере города ниже уровня санитарной нормы<sup>[45]</sup>. Комплексный индекс загрязнения атмосферы города — 2.99<sup>[45]</sup>, что ниже среднего по стране<sup>[45]</sup>. Уровень загрязнения снижается с каждым годом<sup>[45]</sup>.

# Население

Численность населения									
1917	1920	1926 <sup>[46]</sup>	1931 <sup>[47]</sup>	1939 <sup>[46]</sup>	1956 <sup>[48]</sup>	1959 <sup>[49]</sup>	1962 <sup>[47]</sup>	1967 <sup>[47]</sup>	1970 <sup>[50]</sup>
1300	↗ 2500	↗ 9000	↗ 29 200	↗ 119 000	↗ 168 000	↗ 221 874	↗ 245 000	↗ 287 000	↗ 308 642
1973 <sup>[47]</sup>	1976 <sup>[47]</sup>	1979 <sup>[51]</sup>	1982 <sup>[47]</sup>	1986 <sup>[47]</sup>	1989 <sup>[46]</sup>	1992 <sup>[47]</sup>	1996 <sup>[47]</sup>	1998 <sup>[47]</sup>	2000 <sup>[47]</sup>
↗ 338 000	↗ 363 000	↗ 380 817	↗ 400 000	↗ 426 000	↗ 468 039	↘ 440 000	↘ 399 000	↘ 388 300	↘ 376 300
2001 <sup>[47]</sup>	2002 <sup>[46]</sup>	2003 <sup>[47]</sup>	2005 <sup>[47]</sup>	2006 <sup>[47]</sup>	2007 <sup>[47]</sup>	2008 <sup>[47]</sup>	2010 <sup>[52]</sup>	2011 <sup>[47]</sup>	2012 <sup>[53]</sup>
↘ 371 600	↘ 336 137	↘ 336 100	↘ 325 100	↘ 321 000	↘ 317 500	↘ 314 700	↘ 307 257	↗ 307 300	↘ 305 034
2013 <sup>[2]</sup>									
↘ 302 468									

Численность населения Мурманска  
с 1959 года, тыс. человек



# Население

- Вплоть до [1930-х годов](#) население Мурманска было невелико: в [1917 году](#) в городе жили 1,3 тыс. человек, в [1920](#) — 2,5, в [1926](#) — 9 тыс. <sup>[37]</sup> Бурный рост числа жителей начался с конца [1920-х годов](#) и был связан с развитием Мурманского морского порта, созданием и обслуживанием советского [Северного флота](#), строительством ряда гражданских и военных объектов на территории Мурманской области. При их сооружении активно использовался труд заключённых ряда ИТЛ системы [ГУЛАГа](#), в которых одновременно содержалось до 8 тыс. человек <sup>[54]</sup>. К [1939 году](#) население Мурманска составляло 19 тыс. человек.
- В годы Великой Отечественной войны население города значительно выросло, поскольку к [1942 году](#) Мурманск остался одним из нескольких портов, через который осуществлялась внешняя торговля СССР и поставки военной техники по [ленд-лизу](#). В [40—50-е годы XX века](#) город продолжал быстро наращивать людность, за эти два десятилетия она удвоилась. В дальнейшем увеличение числа жителей в среднем на 8 тыс. человек в год происходило как за счёт продолжающегося притока мигрантов из других регионов страны, так и за счёт естественного прироста (население Мурманской области долгое время было очень молодым) <sup>[55]</sup>. Занятость населения обеспечивалась за счёт развития в Мурманске сферы услуг.
- Массовый отток населения из города произошёл уже в самом начале [1990-х](#), с [1989](#) по [1992 годы](#) Мурманск покинули 28 тыс. человек <sup>[37]</sup>. Основными причинами отъезда населения были резкое ухудшение экономической ситуации в городе, а также большая социальная мобильность относительно молодого населения Мурманска. К [2002 году](#) число жителей города сократилось на 150 тыс. по сравнению с 1989 годом, то есть почти на треть. Сопоставимая убыль среди городов с населением более 100 тыс. жителей была только в [Грозном](#), разрушенном войной, и в [Магадане](#) <sup>[56]</sup>. Согласно данным текущего учёта населения, с момента переписи число мурманчан сократилось ещё более чем на 20 тыс. человек. Достоверность этих данных вызывает сомнения, поскольку в 2002 году переписная численность населения оказалась ниже данных текущего учёта на 30 тыс. человек <sup>[37]</sup>.
- Отток населения молодых возрастов привёл к резкому ухудшению демографической ситуации. Если в [1990 году](#) естественный прирост на 1000 жителей составлял 4,5 (рождаемость 10,5; смертность 6), то в [2005 году](#) естественный прирост стал отрицательным и составляет 0,5 % в год. Резкий рост смертности связан с тем, что в преклонном возрасте сейчас находятся многочисленные поколения мурманчан, переселившихся в город в [1950—1970-х годах](#) <sup>[55]</sup>.
- Численность населения, проживающего на территории населённого пункта, по данным [Всероссийской переписи населения](#) 2010 года составляет 307257 человек, из них 14130 мужчин (45,9 %) и 166127 женщин (54,1 %) <sup>[57][58]</sup>.

# Религия

- В Мурманске зарегистрированы 17 религиозных объединений<sup>[59]</sup>. Самым крупным является Русская Православная Церковь, Мурманск является центром её Мурманской и Мончегорской епархии. В городе находится около десятка православных храмов, кафедра главы епархии архиепископа владыки Симона располагается в Свято-Никольском кафедральном соборе<sup>[60][61]</sup>.
- Католическая церковь представлена храмом Святого Михаила Архангела. Также в Мурманске распространились религиозные объединения протестантского толка. Есть приход Евангелическо-лютеранской церкви Ингрии, в городе действуют, организации баптистов, Свидетелей Иеговы, адвентистов седьмого дня<sup>[62]</sup> и пятидесятников<sup>[63]</sup>.
- Планируется строительство мечети<sup>[63][64]</sup>.
- Мурманское общество сознания Кришны — единственное официальное зарегистрированное в городе объединение, не относящееся к числу авраамических религий<sup>[59][65]</sup>.

# Этнический состав

- По переписи населения 2010 года из населения Мурманска 89,6 % процентов составляют русские, 4,6 % — украинцы, 1,6 % населения Мурманска — белорусы, татары — 0,8 %, а также 3,2 % других менее многочисленных национальностей<sup>[66]</sup>.

# Местное самоуправление

- Представительный орган местного самоуправления — Совет депутатов города Мурманска — состоит из 30 человек, избираемых сроком на 5 лет<sup>[67]</sup>. До 2010 года исполнительную власть представлял мэр Мурманска, избираемый жителями города на прямых выборах<sup>[68]</sup>.
- С августа 2010 года, в соответствии с принятым решением Совета депутатов города Мурманска введена форма управления, при которой Глава муниципального образования избирается из числа депутатов сроком на 5 лет, при этом на него возлагаются полномочия председателя Городского совета<sup>[69]</sup>. Исполнительные функции возлагаются на Главу администрации Мурманска, назначение на должность которого производится на конкурсной основе и должно быть утверждено Советом депутатов<sup>[70]</sup>. Договор может быть подписан на срок от 2 до 5 лет, но не дольше даты окончания полномочий Горсовета текущего созыва<sup>[71]</sup>.



# Областные

- В Мурманске находятся все законодательные, исполнительные и судебные органы власти Мурманской области. Правительство и администрация губернатора расположены в одном здании на проспекте Ленина, Мурманская областная дума — на улице Софьи Перовской, Мурманский областной суд — на улице Пушкинской.

# Политика

- Первым мэром города был Олег Найдёнов. Он возглавлял городскую администрацию на протяжении 11 лет. Во время правления Найдёнова в городе был принят ряд социальных программ, а также появились «визитные карточки» Мурманска — маяк, Храм Спаса-на-водах и парк на Семёновском озере. 7 сентября 2003 года на выборах мэра города победил Геннадий Гурьянов, но уже через месяц из-за инсульта он оказался недееспособен. Через год он сложил полномочия<sup>[72]</sup>. Осенью 2004 года прошли досрочные выборы, по результатам которых новым мэром был избран Михаил Савченко. В марте 2009 года Михаил Савченко проиграл Сергею Субботину во втором туре выборов мэра. В мае 2010 Субботин был отправлен в отставку горсоветом. Последующие главы города Степан Александрович Тананыкин и Алексей Борисович Веллер избирались Советом депутатов.
- См. также: Градоначальники Мурманска

# Административное деление

- Площадь города — 138,98 км<sup>2</sup>. Город разделён на 3 внутригородские территории: Ленинский, Октябрьский и Первомайский округа<sup>[6]</sup>. Исторические районы Мурманска: Центр города, Больничный городок, Жилстрой, Петушинка, Планерное поле, Гвардейский, Новое плато, Скальный (Восточный), Роста, Зелёный мыс, Промзона, Северное Нагорное, Южное Нагорное (Южный), Каменное плато, Долина уюта, Три ручья, Дровяное, Абрам-Мыс.

# Экономика:

## Промышленность

- Основными отраслями экономики Мурманска являются рыболовство и рыбопереработка (действует [рыбокомбинат](#)), морской транспорт, судоремонт, морские, железнодорожные и автомобильные перевозки, металлообработка, пищевая промышленность, морская геология, геологоразведочные работы на шельфе арктических морей<sup>[73]</sup>. Другие крупнейшие предприятия города: — «[Мурманское морское пароходство](#)», «Союз рыбопромышленников Севера», «Мурманский судоремонтный завод Минморфлота» (банкрот), «Севморпуть», «Арктикморнефтегазразведка», научно-производственное предприятие «Моргео»<sup>[73]</sup> и крупнейший в рыбодобывающей отрасли «Мурманский траловый флот»<sup>[74]</sup>.
- Основные виды выпускаемой в городе продукции включают изделия из рыбы, консервы, металлоизделия, промышленное оборудование, тару и упаковочный материал<sup>[73]</sup>.

# Торговые сети

- В городе действуют торговые предприятия множества федеральных и региональных торговых сетей, в том числе таких крупных как «Эльдорадо», «Евросеть», «Связной», «О'Кей», «DNS», «М. Видео» и мн. др.

# Транспорт

## Морской порт

- Основной экономики города является Мурманский морской порт — один из крупнейших незамерзающих портов в России. Мурманский порт является портом приписки барка «Седов», самого большого парусника в мире. Также к порту приписаны все атомные ледоколы России. В мае 2007 года было принято решение о создании в мурманском порту свободной экономической зоны<sup>[75]</sup>. 15-го октября 2010 года Мурманск был официально объявлен особой экономической зоной<sup>[76]</sup>. Основная цель — создание мощной транспортно-торговой инфраструктуры, привлечение инвестиций и в конечном итоге развитие социальной сферы<sup>[77] [78] [79]</sup>.
- Мурманский порт состоит из трёх частей: Рыбный порт, Торговый порт и Пассажирский. В последние годы наблюдается тенденция вытеснения Торговым портом всех остальных из-за увеличения экспорта каменного угля и ряда других минеральных ресурсов, для приёма и хранения которых Мурманск имеет необходимую инфраструктуру. Значительно уменьшилось поступление рыбы, поскольку её стало выгоднее поставлять на экспорт, а не внутрь страны.

# Железная дорога

- Основная статья: [Мурманск \(станция\)](#)
- Большую роль в экономике города играет [Октябрьская железная дорога](#). Несмотря на развитие автомобильного и морского транспорта большая часть грузов перевозится именно железнодорожным транспортом<sup>[73]</sup>. Железная дорога в Мурманске электрифицирована, большая часть железнодорожных пассажирских и товарных перевозок осуществляется в южном направлении.

# Автомобильное сообщение

- Мурманск находится на федеральной автомагистрали «Кола» (М18, Санкт-Петербург — Норвегия). В 2005 году был открыт мост через Кольский залив, ставший самым длинным мостом за Полярным кругом, благодаря которому из Мурманска стало проще добираться до изолированных частей города на западном берегу Кольского залива. Также Мурманск является начальной точкой дороги A138 на Норвегию и дороги P12 на Финляндию.



# Воздушное сообщение

- Аэропорт Мурманск находится в посёлке Мурмаши, в 24 км от города. Из него ежедневно осуществляются рейсы в Москву, Санкт-Петербург, имеется также ряд рейсов в Архангельск, Тромсё (Норвегия)<sup>[80]</sup> и Хельсинки (Финляндия), в Турцию и Египет.

# Городской транспорт

- Основные статьи: Мурманский троллейбус, Мурманский автобус
- Городской транспорт города представлен автобусами, троллейбусами и маршрутным такси. По состоянию на 2008 год мурманский троллейбус, самый северный в мире, имеет 5 действующих маршрутов<sup>[81]</sup>. В 1918—1934 в городе существовала линия узкоколейного бензомоторного трамвая, закрытая в связи с появлением автобуса. Автобусное сообщение в городе осуществляет предприятие «Автоколонна 118». 22 автобусных маршрута связывают между собой все районы города и близлежащие города и посёлки области<sup>[82]</sup>. Катерное сообщение с районом Абрам-Мыс прекращено.<sup>[83]</sup>

# СВЯЗЬ

- Основные телекоммуникационные услуги в Мурманске включают в себя местную и внутризональную телефонную связь, доступ к услугам междугородной и международной телефонной связи, доступ к сети Интернет по выделенным каналам (ADSL, Ethernet, Metro ethernet, FTTB, WiMAX, PON) и с помощью коммутируемого соединения, объединение корпоративных сетей. Операторы связи Мурманска и Мурманской области — ОАО «Ростелеком», ОАО «Вымпел-Коммуникации»<sup>[84]</sup>, ОАО «Северо-Западная компания по телекоммуникациям и информатике», ЗАО «Петерстар», ООО «Мурманские МультиСервисные Сети», ОАО «Колателеком», ООО «Престиж-Интернет»<sup>[85][86]</sup>.

# Сотовая связь

- В городе, как и на территории области, работают 4 оператора сотовой связи стандарта GSM и 1 стандарта CDMA 2000<sup>[87]</sup>:
  - «МТС»
  - «Билайн»
  - «МегаФон»
  - «Tele2»
  - «Skylink» (CDMA 2000)

# Наука

- В советское время в Мурманске был создан Мурманский морской биологический институт, где исследуют состояние биоресурсов морей и проводят экологический мониторинг, Полярный геофизический институт и Полярный научно-исследовательский институт морского рыбного хозяйства и океанографии имени Н. М. Книповича (ПИНРО). Главной целью исследований научного коллектива последнего является разработка биологических основ рационального рыболовства в морях Восточно-Европейского бассейна и в Северной Атлантике, обеспечение рыбодобывающих организаций научно обоснованными прогнозами состояния сырьевой базы и условий промысла рыб и беспозвоночных. ПИНРО участвует в деятельности двухсторонних Смешанных Комиссий по развитию рыбохозяйственного сотрудничества с Норвегией, Фарерскими островами и Гренландией. В рамках двухсторонних проектов осуществляется кооперация с научными центрами Норвегии, Финляндии, Канады, Испании, Германии, Гренландии, Фарерских островов<sup>[6]</sup>.

# Образование

- Основные статьи: Высшие учебные заведения Мурманска, Средние учебные заведения Мурманска
- На начало 2005/2006 учебного года в городе функционировало 188 образовательных учреждений, в том числе: 86 дошкольных учреждений, 6 прогимназий и 56 общеобразовательных учреждений<sup>[6]</sup>. В 2006—2007 годах наметилась тенденция сокращения общеобразовательных учреждений: за два года были закрыты 4 образовательных учреждения<sup>[88][89]</sup>. Причиной послужила малая рождаемость и отток населения города в другие регионы страны в начале 1990-х и, как следствие, небольшое количество учеников. Ещё в конце 1980-х некоторые мурманские школы работали в три смены и имели по 9 классов в параллели<sup>[90]</sup>, сейчас же большинство школ работает в одну смену.
- Полярная ночь вносит свои коррективы в образовательный процесс: по требованию врачей с декабря по февраль уроки сокращены на 5 минут, введены дополнительные «февральские каникулы»<sup>[91]</sup>.
- Подготовку специалистов различного профиля осуществляют: 5 высших, 7 средних, 7 начальных учебных заведений и 16 филиалов ВУЗов Москвы и Санкт-Петербурга. На сегодняшний день в них обучается около 30 тысяч студентов<sup>[6]</sup>, половина из них приходится на два университета города, Мурманский государственный технический университет и Мурманский государственный гуманитарный университет. Большое количество студентов из Мурманска учится в вузах Москвы и Санкт-Петербурга.

# Культура

- В городе 4 дворца культуры, филармония и 5 клубных учреждений.

# Музеи

- В городе существуют два областных музея: Мурманский областной краеведческий музей, созданный в 1926 году, и Мурманский областной художественный музей, открытый в 1989 году в одном из старейших каменных зданий Мурманска. В некоторых предприятиях и организациях имеются свои музеи, посвящённые истории или деятельности организаций<sup>[6]</sup>, в том числе музей Северного флота, расположенный в Доме офицеров флота Ленинского района города. В мае 2009 года открыл свои двери музей освоения Арктики, уникальность которого заключена в расположении на борту атомного ледокола «Ленин»<sup>[92]</sup>.



# Театры

- В Мурманске работают три профессиональных театра. Старейшим является открытый в 1933 году Мурманский областной театр кукол, переехавший в 1946 году из Кировска. Крупнейшим в городе стал открытый в 1939 году Мурманский областной драматический театр. А в 1946 году из Полярного переехал Драматический театр Северного флота, созданный в 1936 году<sup>[93]</sup>.

# Филармония

- Мурманская филармония является домом для Мурманского Филармонического Оркестра, который был основан в 1999 году. Главным дирижёром на протяжении 6 лет был молодой Британский дирижёр Дамиан Иорио. Филармонический оркестр регулярно дает концерты с участием солистов российской и мировой сцены в Мурманской области, С. Петербурге и Скандинавии, а также проводит концертные постановки шедевров мировой оперы.

# Кинотеатры

- На закате советской эпохи в городе работало 7 кинотеатров, ещё один строился. В связи с распадом централизованной системы кинопроката, кинотеатры «Северное сияние», «Утёс», «Аврора» были закрыты. «Мурманск» стал на некоторое время единственным кинотеатром — в оставшихся «Родине», «Атлантике» и «Мире» располагались вещевые рынки и магазины<sup>[94]</sup>. Постепенно «Родина» и «Атлантика» вытеснили торговые ряды из своих помещений и снова стали работать как кинотеатры. В 2006 году в торгово-развлекательном центре «Форум» открылся кинотеатр «Кронверк синема». В 2008 году работу возобновил кинотеатр «Аврора», а кинотеатр «Родина» был закрыт на реконструкцию. В 2011 году открылся так называемый «миниплекс» «Одиссея» с двумя кинозалами малой вместимости, оформленными в мистическом стиле. Таким образом, сейчас в городе действуют 5 кинотеатров. В 2014 планируется закрытие кинотеатра Мурманск на ремонт и открытие в ТРК «Северное Нагорное» кинотеатра сети «Мираж Синема».

# Библиотеки

- Всего в городе 38 библиотек, из них три областные: Мурманская областная научная библиотека, Мурманская областная детско-юношеская библиотека — крупнейшая за Полярным кругом специализированная библиотека для детей и молодёжи и Мурманская областная специальная библиотека для слепых<sup>[95][96][97][98]</sup>. Существует муниципальная программа по созданию библиотек нового типа — информационных интеллект-центров, которые обеспечивают бесплатный доступ в Интернет, доступ к правовой и другой социально значимой информации<sup>[99]</sup>.

# Мероприятия, проводимые в городе

- День славянской письменности и культуры
- Благодаря мурманским писателям в столице Заполярья 24 мая 1986 года был возрождён праздник День славянской культуры и письменности, ставший впоследствии государственным. После этого Болгария в знак признательности Мурманску и мурманчанам подарила городу памятник Кириллу и Мефодию<sup>1000</sup>. Точная копия памятника, который находится у национальной библиотеки Болгарии, расположился у Мурманской областной библиотеки.
- В Мурманске ежегодно 24 мая по центральным улицам города проходит шествие до памятника Кириллу и Мефодию.

# Средства массовой информации

- Массовая печать появилась в Мурманске уже после Октябрьской революции и первым печатным органом новой власти стала газета «Полярная правда», которая начала издаваться с 23 февраля 1920 года и к 1928 году её тираж составлял 1600 экземпляров. «Полярная правда» стала кузницей кадров, из неё вышли многие журналисты и главные редакторы других мурманских газет. В настоящее время в городе выходит несколько десятков печатных изданий <sup>[101][102][103]</sup>.
- История радиовещания начинается в Мурманске с 1935 года, когда началось вещание программы «РВ-79» на волнах радиостанции РС-1. Развитие радиовещания продолжилось высокими темпами с 1960-х годов, была построена радиостанция РС-3, обеспечивающая трансляцию программ «Радио России» и «Маяк» в ДВ, СВ и УКВ диапазонах. С 1990-х годов в городе началось развитие FM диапазона, в 1996 году начала трансляцию программа местной студии вещания «69-я параллель» <sup>[101][104]</sup>.
- Телевидение начало свою работу в Мурманске в 1957 году, к концу 1961 года передачи Мурманской студии телевидения стали доступны по радиорелейной линии и жителям Оленегорска, Мончегорска и Кандалакши. Телезрители получили возможность смотреть программы центрального телевидения с момента введения в строй станции космической связи «Орбита» в 1967 году, возможности телеприёма существенно расширились с появлением геостационарных спутников связи. В 1992 году в Мурманске начала работу первая негосударственная телекомпания ТВ-21 <sup>[101][104]</sup>.

# Печать

- На территории города Мурманск издаются следующие печатные СМИ<sup>[105]</sup>: Аргументы и Факты на Мурмане, Арктическая звезда, Вечерний Мурманск, Комсомольская правда - Мурманск, Мурманский вестник, Новый Весть-курьер, Полярная Правда (старейшее региональное издание в Мурманской области), Рыбацкая газета<sup>[106]</sup>, Север строительный, Территория закона и Комета Мурманск.

# Телевидение

- Телевидение в Мурманске представлено всероссийскими каналами, находящимися в общественном доступе (аналоговое вещание)<sup>[105]</sup>: Первый канал, Россия 1, Россия 2, Россия К (Культура) / Euronews, НТВ, Пятый канал, СТС, ТВ Центр, ТНТ, Перец, Пятница!, Канал Disney и Звезда; региональными каналами<sup>[105]</sup>: ТВ-21, Блиц, ГТРК Мурман, Арктик-ТВ. В общественном доступе находится также Пакет телеканалов цифрового эфирного вещания (мультиплекс) РТРС-1.



# Радиовещание

- Радиовещание в городе осуществляется компаниями: Радио России / ГТРК Мурман, Радио Звезда, Радио Спорт, Радио Ваня, Радио Мир, Love Radio, Европа Плюс, DFM, Радио Рекорд, Авторadio, Наше Радио, Радио Маяк / ГТРК Мурман, Ретро FM, Power Хит Радио, Юмор FM, Русское Радио, Дорожное радио, Кекс FM, Большое Радио, Вести FM, ЮFM.

# Здравоохранение

- В городе действуют 18 больничных и 72 лечебно-амбулаторных учреждения. По состоянию на 2005 год в Мурманске на 10 тыс. жителей приходится 74 врача, что в полтора раза больше, чем в среднем по России<sup>[107]</sup>. Заболеваемость в городе несколько выше, чем в среднем по России.<sup>[108]</sup> Находящийся в городе онкологический центр имеет устаревшее оборудование<sup>[109]</sup>, а центра кардиодиагностики нет вообще, его только планируют открыть<sup>[110]</sup>.

# Физкультура и спорт

- В Мурманске расположены 296 спортивных сооружений, в том числе 2 дворца спорта, 2 крупных стадиона, 4 плавательных бассейна, 6 лыжных баз, 3 горнолыжных центра, 1 легкоатлетический манеж и 93 спортзала<sup>[61]</sup>. В городе представлено более 50 видов спорта. Наиболее известные спортивные клубы — футбольная команда города Мурманска «Север», выступающая во втором дивизионе, и команда супер лиги по хоккею с мячом «Мурман». Ежегодно с марта 1934 года в спорткомплексе «Долина Уюта» проводится крупное спортивное мероприятие — Праздник Севера.
- С 2005 года, каждое лето, в районе Кольского моста проводится ежегодный фестиваль спорта «Мурманская миля», ставший одной из визитных карточек Мурманска. С каждым годом география участников ширится, а их количество неустанно растёт. К примеру, в 2011 году количество участников составило около 7,5 тысяч человек<sup>[111]</sup>. Комплекс мероприятий включает в себя парусную регату, велоспорт, мини-футбол на песке, пляжный волейбол, скейтбординг, пейнтбол, заплыв через Кольский залив и многое другое. Главным событием спортивного праздника является легкоатлетический пробег по мосту на дистанцию 1611 метров<sup>[112]</sup>, расстояние которого и дало название фестивалю. Помимо профессиональных спортсменов в забеге принимают участие все желающие, что делает мероприятие самым массовым. В 2012 году победители забега получили в награду автомобили (УАЗ Патриот в мужской категории и Daewoo Matiz в женской)<sup>[113]</sup>.

# Достопримечательности

- В Мурманске, несмотря на его юный возраст, имеется немало достопримечательностей. В трёх районах города насчитывается более 30 памятников и мемориальных плит. Наиболее примечательны два мемориальных комплекса: памятник защитникам Советского Заполярья (Мурманский Алёша) и морякам, погибшим в мирное время. Мурманский Алёша является одним из крупнейших памятников в России <sup>[14]</sup>. Наибольшее количество достопримечательностей сосредоточены в Октябрьском округе, на площади Пять Углов и проспекте Ленина. Здесь расположено самое высокое здание в городе — восемнадцатипятиэтажная гостиница «Арктика», а также первый памятник Мурманска — памятник жертвам иностранной интервенции. Сердцем Ленинского округа стало озеро Семёновское, в центре которого находится фонтан. На его берегах расположен Мурманский океанариум, самый северный в мире. Своеобразными визитными карточками города стали недавно построенные мост через Кольский залив и церковь Спаса-на-водах.

# В Мурманске родились:









- Никита Алексеев, профессиональный хоккеист, правый нападающий<sup>[115]</sup>.
- Инна Волкова, певица, участница музыкальной группы Колибри<sup>[116]</sup>.
- Алексей Гоман, музыкант, певец, победитель конкурса «Народный артист»<sup>[117]</sup>.
- Владимир Константинов, профессиональный хоккеист, защитник, обладатель Кубка Стэнли (1997), трёхкратный чемпион мира (1986, 1989 и 1990)<sup>[118]</sup>.
- Лариса Круглова, заслуженный мастер спорта, легкоатлетка, серебряный призёр Олимпийских Игр 2004 года в Афинах<sup>[119]</sup>.
- Сергей Курёхин, музыкант, композитор, актёр<sup>[120]</sup>.
- Роман Ляшенко, профессиональный хоккеист<sup>[121]</sup>.
- Ирина Мальгина, заслуженный мастер спорта, биатлонистка, чемпионка мира в смешанной эстафете 2006<sup>[122]</sup>.
- Павел Новиков, актёр театра и кино<sup>[123]</sup>.
- Татьяна Павловская, оперная певица Мариинского театра<sup>[124]</sup>.
- Сергей Рожков, заслуженный мастер спорта, биатлонист, неоднократный чемпион и призёр чемпионатов Мира, Европы и России<sup>[125]</sup>.
- Алексей Семёнов, профессиональный хоккеист, защитник<sup>[126]</sup>.
- Александр Суриков, российский государственный деятель, посол России в Белоруссии, губернатор Алтайского края 1996—2004<sup>[127]</sup>.
- Ирина Шевчук, актриса, заслуженная артистка Украинской ССР<sup>[128]</sup>.
- Злата Огневич, украинская певица, представительница Украины на конкурсе песни Евровидение 2013

# В Мурманске в разное время проживали:





- [Анна Богалий-Титовец](#), заслуженный мастер спорта, биатлонистка, многократный чемпион и призёр Олимпийских игр, чемпионатов мира, Европы и России<sup>[129]</sup>.
- [Наталья Варлей](#), актриса театра и кино, заслуженная артистка РСФСР<sup>[130]</sup>.
- [Алмаз Гисмеев](#), [заслуженный мастер спорта](#), десятикратный чемпион мира по [кикбоксингу](#).<sup>[131]</sup>
- [Владимир Каменцев](#), министр рыбного хозяйства СССР (1979—1986)<sup>[132]</sup>.
- [Ирина Коваленко](#), победительница конкурса [Краса России](#) — 2001, участница конкурса [Мисс Мира](#) — 2001.<sup>[133]</sup>
- [Владимир Кузьмин](#), музыкант, певец, композитор<sup>[134]</sup>.
- [Вячеслав Мальцев](#), мастер спорта международного класса, чемпион мира по [зимнему виндсёрфингу](#).<sup>[135]</sup>
- [Андрей Некрасов](#), писатель, автор юмористического романа «[Приключения капитана Врунгеля](#)»<sup>[136]</sup>.
- [Алексей Петухов](#), российский лыжник, бронзовый призёр Олимпийских игр 2010 года, заслуженный мастер спорта<sup>[137]</sup>.
- [Михаил Пуговкин](#), актёр театра и кино, народный артист СССР<sup>[138]</sup>.
- [Вилли Токарев](#), музыкант, певец, композитор<sup>[139]</sup>.
- См. также: [Почётные граждане города-героя Мурманска](#)

# Международные отношения





Города-побратимы<sup>[140][141]</sup>

Страна	Город	Дата породнения
 Финляндия	Рованиеми	23 апреля 1962
 Швеция	Лулео	26 марта 1972
 Норвегия	Тромсё	10 июля 1972
 Норвегия	Вадсё	30 апреля 1973
 США	Джэксонвилл	14 июля 1975
 Нидерланды	Гронинген	20 июня 1989
 Польша	Щецин	8 апреля 1993
 Исландия	Акюрейри	14 октября 1994

Города-партнёры<sup>[57]</sup>

Страна	Город	Дата породнения
 Белоруссия	Минск	30 июня 1995
 Германия	Куксхафен	14 августа 2004
 Франция	Дуарнене	8 июня 2006
 Белоруссия	Гомель	5 августа 2009

Консульства

 Белоруссия: почётное консульство [142]
 Исландия: почётное консульство <sup>[143][144]</sup>
 Норвегия <sup>[прим. 1]</sup> : генеральное консульство [145]
 Финляндия <sup>[прим. 2]</sup> : отделение генерального консульства <sup>[146]</sup>
<ol style="list-style-type: none"> <li>↑ Представляет также интересы Нидерландов и Швеции</li> <li>↑ Представляет также интересы Франции</li> </ol>

# Вот и всё о Мурманске.

- Думаю вам понравилась информация о городе Мурманск 😊
- Спасибо за Просмотр.



● © Никита Бачериков.  
5 Апреля 2014 г.