

«...наша задача - не искать врагов и не забыть то, что случилось, а настоящую историю написать суметь, чтобы мы, наши потомки об этом знали».

Н.А. Назарбаев



О репрессиях...

Репрессии

- ? **Первая волна** 1929-1933 год – «революция сверху на селе».
- ? **Вторая волна** – пик репрессий 1937-1938 гг. Ученые историки считают, что в эти годы было репрессировано 5-7 млн. человек и 1 млн. расстрелянных.
- ? **Третья волна** – заключительная сталинская волна – конец 40-х годов. Она была меньше, чем в конце 30-х, но и тогда в лагерях сидело 2,5-3 млн. человек. В общей же системе ГУЛАГа с 1923 по 1953 гг. числилось до 170 лагерей.

- ? **Массовые политические репрессии** — одна из самых печальных страниц в истории Казахстана. На территории Казахстана находились самые крупные лагеря структуры ГУЛАГа



- ? Республика, практически, превратилась в одну большую тюрьму. За годы репрессий в лагеря Казахстана было сослано более 5 миллионов человек. По некоторым данным, общее число заключенных значительно превышает эту цифру.

ГУЛАГ в Казахстане

Архипелаг ГУЛАГ



? ГУЛАГ начинает свою историю с дореволюционного периода России. Одним из первых очагов будущего ГУЛАГа был **Соловецкий лагерь**. За всю дореволюционную историю Соловков здесь побывало 316 узников. Ссылать сюда стали еще при Иване Грозном, с него и началась эта трагедия. В 1923 году Соловецкие лагеря особого назначения начали окончательно формироваться и расширяться. Массовые репрессии начались сразу же после Октября 1917 года и продолжались до смерти И.В. Сталина.

архипелаг ГУЛАГ



ГЛАВНЫЕ РАЙОНЫ ВОССТАНИЙ, ОЧАГИ ДЕЛОРАЦИЙ
Важнейшие зоны депортации трудпоселенцев
★ Здесь родился ГУЛАГ

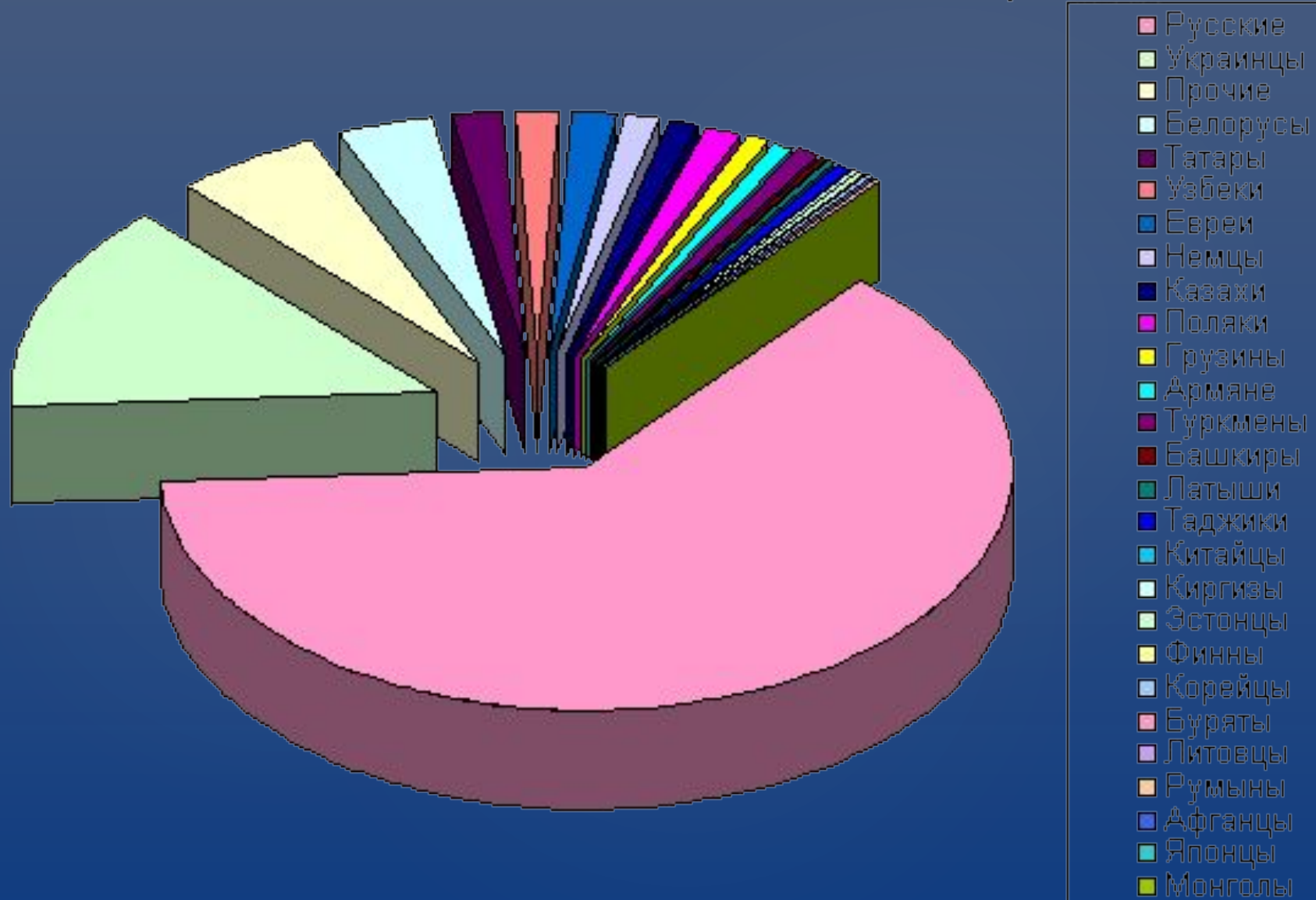
ГЛАВНЫЕ ГРУППЫ КОНЦЛАГЕРЕЙ
■ Концлагера

Строительство железных и автодорог
Большие каналы, построенные заключенными
Города, построенные заключенными

Районы шахт и рудников

500 км
Карта: Edigraphie

Национальный состав заключённых ГУЛАГ на 1 января 1939 г.



ГУЛАГ состоял из:

- ? 53 лагерей
- ? 425 исправительно-трудовых лагерей
- ? 170 промышленных
- ? 83 сельскохозяйственных
- ? 172 «контрагентских» (работающих на стройках и хозяйствах ведомств), объединяемых областными, краевыми, республиканскими отделами ИТК
- ? 50 колоний для несовершеннолетних.
- ? Наряду с органами изоляции в систему ГУЛАГа входили так называемые «бюро исправительных работ» (БИРа)

Структура

В ИТЛ устанавливались три категории режима содержания заключённых:

Строгий

Усиленный

Общий

Организация лагерей

- ? -Перетаскивать камни или брёвна с места на место,
- ? -Считать чаек,
- ? -Громко кричать «интернационал» по много часов подряд. Если заключённый не кричал, то двух-трёх заключённых убивали, после чего люди стоя орали, пока не начинали падать от изнеможения. Это могло проводиться ночью, на морозе.
- ? Стрелки вязали и полураздетыми водворяли в холодный изолятор заключённых, связывали проволокой, выводили на улицу и привязывали к столбу. Заключённых полураздетыми выводили на улицу и по несколько часов держали на морозе. Были случаи, когда в полураздетом состоянии заключённых заставляли часами лежать на снегу.

Пытки и издевательства



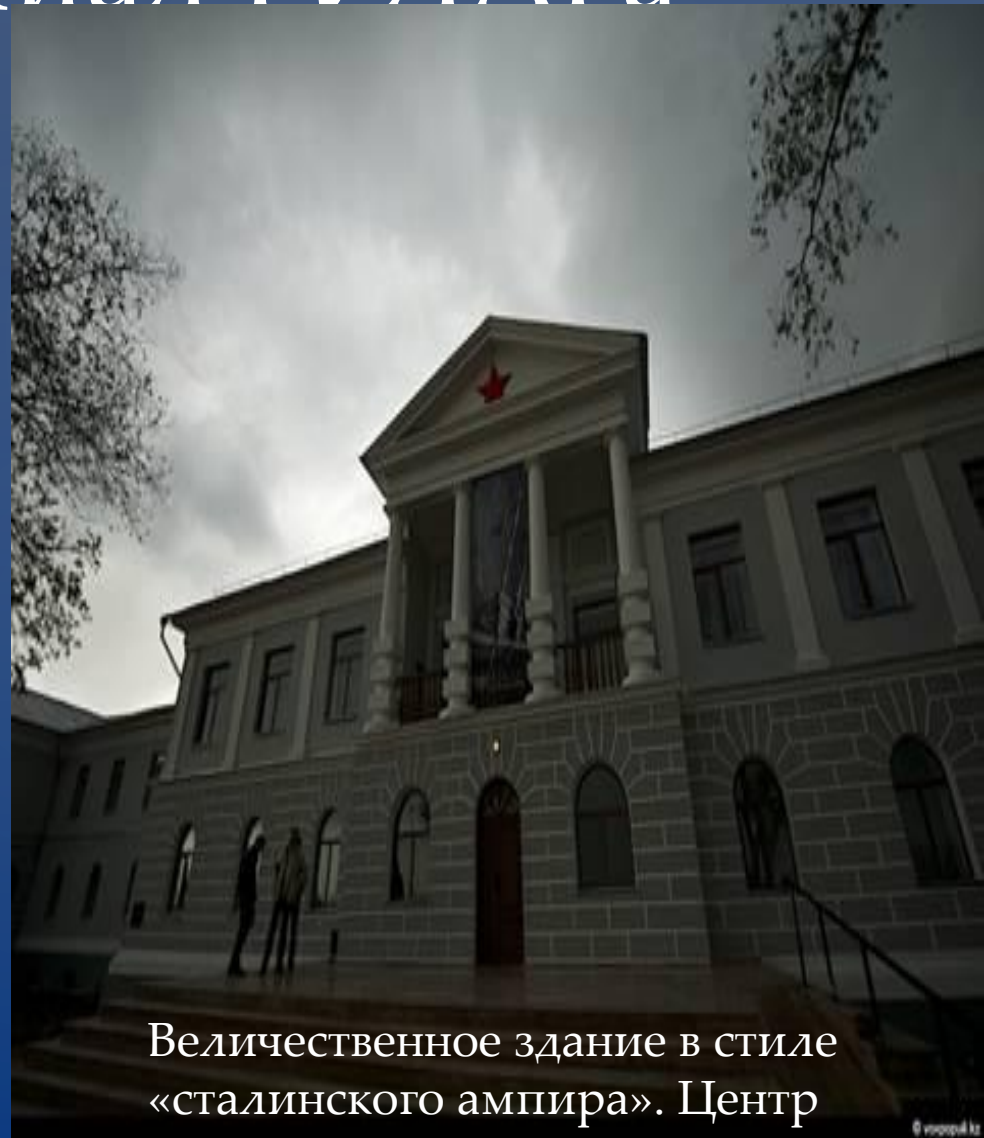
- ? -каналов (Беломорско-Балтийский канал имени Сталина, канал имени Москвы, Волго-Донской канал имени Ленина);
- ? -ГЭС (Волжская, Жигулевская, Угличская, Рыбинская, Нижнетуломская, Усть-Каменогорской, Цимлянская и др.);
- ? -металлургических предприятий (НГМК и Нижнетагильский МК и др.);
- ? -объектов советской ядерной программы;
- ? -ряда железных дорог (Трансполярной магистрали, Кольской железной дороги, тоннеля на Сахалин, Караганда — Моинты — Балхаш, Северной железной дороги, Печорской магистрали, вторых путей Сибирской магистрали, Тайшет — Лена (начало БАМа) и др.) и автомобильных дорог.

Заключёнными ГУЛага в 1930-50-х годах велось строительство ряда крупных промышленных и транспортных объектов:



КАРЛАГ-филиал ГУЛАГа


- ? Карагандинский отдельный исправительно-трудовой лагерь был образован 19 декабря 1931 года.
- ? центр лагеря расположен в с. «Долинка», в 45 км от г. Караганды.
- ? «Карлагу» отведено 120.000 га пахотно-пригодных земель, 41.000 га сенокосных площадей.



Величественное здание в стиле «сталинского ампира». Центр ада. Управление Карлага в поселке Долинка

- ? Протяженность территории Карлага с севера на юг – 300 км и с востока на запад – 200 км.
- ? Кроме того вне этой территории имелись два отделения: Акмолинское, расположенное в 350 км от лагеря, и Балхашское отделение, расположенное в 650 км от центра лагеря

КАРЛАГ



- создание крупной продовольственной базы для бурно развивающейся угольно-металлургической промышленности Центрального Казахстана:
- Карагандинский угольный бассейн,
- Джезказганский
- Балхашский медеплавильные комбинаты.

Кроме того, для создания и развития этих отраслей промышленности необходима была рабочая сила.

Одна из главных целей
организации Карлага

2 На территории Карлага находилось 4 тыс. казахских юрт с населением 80 тыс. человек, 1200 дворов немецкого, русского и украинского населения. В 1930-1931 гг. началось принудительное выселение населения. Для этой «операции» привлекались войска НКВД. Немцы, русские и украинцы были переселены, главным образом, в **Тельманский, Осакаровский и Нуринский** районы Карагандинской области. Особенно трагично сложилась судьба казахов: из северной части отведенной лагерю многие из них были переселены в Караганду и ближайшие районы.

Территория лагеря обслуживалась двумя железнодорожными линиями:

- **Караганда — Балхаш** — проходила в восточной части основного массива и разрезала территорию лагеря с севера на юг.
- **Жарык — Джезказган** — пересекала основной массив с запада на восток.





© vovopopul.kz



© vovopopul.kz



© vovopopul.kz



© vovopopul.kz

СХЕМА
РАСПОЛОЖЕНИЯ
АЛЖИР-а
В СИСТЕМЕ КАРЛАГ-а
(1930-1950 г.г)



АЛЖИР

Акмолинский
лагерь жён
изменников
Родины (А. Л. Ж. И.
Р.) — разговорное
название 17-го
женского лагерного
специального
отделения Караганд
инского ИТЛ в
Акмолинской
области, Казахстан
(1938 — 1953).

? Существовало и другое разговорное название лагерного отделения — «26 точка», так как лагерь располагался в 26-ом посёлке трудопоселений (сейчас село Акмол (быв. Малиновка), Акмолинской области Казахстана).



Крупнейший советский женский лагерь, один из 3 «островов «Архипелага Гулаг»

? Лагерь был открыт в начале 1938 на базе 26-го посёлка трудовоселений как исправительно-трудовой лагерь «Р-17». Начиная с 10 января 1938 г. в лагерь начали приходить этапы.


? С 29 декабря 1939 года официально включён в структуру Карлага как «Акмолинское отделение Карагандинского исправительно-трудового лагеря»



«Климат казахской степи очень суров. Испепеляющая 40-градусная жара и тучи насекомых летом, 40-градусные морозы зимой. И круглый год — не утихающие степные ветра. Зимой — со снегом. Летом — с песком».

«Первые этапы пошли в АЛЖИР в январе 1938-го — в самые морозы. 30 гектаров земли, обнесённые двумя рядами колючей проволоки, саманные бараки — это и был концлагерь. Женщин заставляли строить бараки для новых узниц, работать в поле.

И до сих пор не известно точно, сколько женщин, стариков и детей навсегда остались лежать в общих степных могилах близ деревни с веселым названием Малиновка»



АЛЖИР

лагерь для жен изменников Родины в
Акмолинске (северный Казахстан)



А.Л.Ж.И.Р. -
Акмолинский лагерь жен
изменников Родины



инициатор создания данного музея, непосредственно
Президент нашей страны, Назарбаев Н.А:

«Не по своей вине Казахстан принял на себя весь удар сталинских репрессий. Не по своей вине Казахстан стал местом пыток, местом настоящего ада, разрушенных надежд и поломанных судеб.»

Президент Казахстана
Нурсултан Назарбаев
призывает сделать всё,
чтобы не допустить
повторения
политических
репрессий в
современной и будущей
истории человечества.



АРКА СКОРБИ

ПОКЛОНИМСЯ ПАМЯТИ ЖЕРТВ ПОЛИТИЧЕСКИХ РЕПРЕССИЙ!

ARCH OF SORROW

DUCK YOUR HEAD TO PAY TRIBUTE
THE VICTIMS OF POLITICAL REPRESSIONS!

СПАСИБО ЗА ВНИМАНИЕ!!!