

# ОБЪЕКТЫ ВСЕМИРНОГО НАСЛЕДИЯ ЮНЕСКО В РОССИИ


В списке Всемирного наследия ЮНЕСКО в Российской Федерации значится 25 наименований (на 2012 год), это составляет 2,6 % от общего числа (962 на 2012 год). 15 объектов включены в список по культурным критериям, причём 6 из них признаны шедевром человеческого гения (критерий i), и 10 объектов включены по природным критериям, причём 4 из них признаны природными феноменами исключительной красоты и эстетической важности (критерий vii). Кроме этого, по состоянию на 2012 год, 26 объектов на территории России находятся в числе кандидатов на включение в список Всемирного наследия. Союз Советских Социалистических Республик, правопреемницей которого является Россия, ратифицировал Конвенцию об охране всемирного культурного и природного наследия 12 октября 1988 года. Первые объекты, находящиеся на территории России, были занесены в список в 1990 году на 14-ой сессии Комитета Всемирного наследия ЮНЕСКО.

# Исторический центр Санкт-Петербурга и связанные с ним комплексы памятников

- Первый в России (и СССР) объект Всемирного наследия ЮНЕСКО. Он был включён в список памятников Всемирного наследия на 14-й сессии комитета Всемирного наследия — одновременно с 4 другими советскими памятниками (Московский Кремль и Красная площадь, Собор святой Софии и Киево-Печерская лавра, Кижский погост, Ичан-Кала).

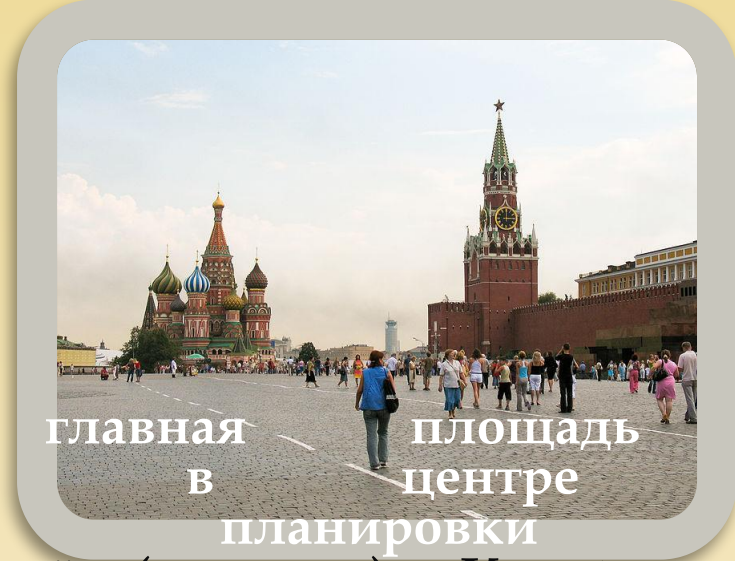


# Архитектурный ансамбль Кижского погоста



Остров на Онежском озере в Карелии, на котором расположен всемирно известный архитектурный ансамбль Кижского погоста, состоящий из двух церквей и колокольни XVIII–XIX веков, окружённых единой оградой – реконструкцией традиционных оград погостов. 1 января 1966 года на базе архитектурного ансамбля Кижского погоста был основан Государственный историко-архитектурный музей «Кижы», куда помимо существующих на своих первоначальных местах построек было свезено большое количество часовен, домов и хозяйственных построек из Заонежья и других регионов Карелии.

# Московский Кремль и Красная площадь



главная площадь  
в центре  
планировки

Красная площадь —  
Москва, расположенная  
её радиально-кольцевой  
посредине между Московским Кремлём (к западу) и Китай-  
городом (на восток). От площади к берегу Москвы-реки  
ведёт покатый Васильевский спуск.

Московский Кремль — древнейшая часть Москвы, главный  
общественно-политический, духовно-религиозный и  
историко-художественный комплекс города, официальная  
резиденция Президента Российской Федерации. Расположен  
на высоком левом берегу Москвы-реки — Боровицком  
холме, при впадении в неё р. Неглинной. В плане Кремль —  
неправильный треугольник площадью 27,5 га. Южная стена  
обращена к Москве-реке, северо-западная — к  
Александровскому саду, восточная — к Красной площади.

# Исторические памятники Новгорода и окрестностей

Исторические памятники Новгорода и окрестностей (англ. *Historic Monuments of Novgorod and Surroundings*) – собирательное название, под которым


ЮНЕСКО в 1992 году внесло в список объектов Всемирного наследия средневековое архитектурное наследие города Новгород (с 1999 года – Великий Новгород)



# Соловецкий монастырь

Соловецкий монастырь – ставропигиальный мужской монастырь Русской православной церкви, расположенный на Соловецких островах в Белом море.

Возник в 1420 – 1430-е годы, отстроен в камне трудами св. Филиппа (Колычева), в допетровское время числился среди крупнейших землевладельцев государства, в 1669 – 1676 гг. осаждён царскими войсками как один из очагов сопротивления никонианским преобразованиям.



# Белокаменные памятники Владимира и Суздаля

Собирательное название, под которым с 1992 года в списке объектов Всемирного наследия ЮНЕСКО фигурируют восемь памятников древнерус


(преимущественно белокаменного) зодчества расположенных во Владимирской области



# Церковь Вознесения Господня в Коломенском

Православный храм Даниловского благочиния Московской епархии

Храм расположен в районе Нагатинский Затон, Южного административного округа города Москвы, в бывшем подмосковном селе Коломенское. Храм является шедевром мировой архитектуры — первым каменным шатровым храмом в России.





# Троице-Сергиева лавра

Крупнейший православный мужской ставропигиальный монастырь России (РПЦ), расположенный в центре города Сергиев Посад Московской области, на реке Кончуре. Основан в 1337 году преподобным Сергием Радонежским. С 1688 года Патриаршая ставропигия. 8 июля 1742 года императорским указом Елизаветы Петровны монастырю был присвоен статус и наименование лавры; 22 июня 1744 последовал указ Святейшего Синода архимандриту Арсению о именовании Троице-Сергиева монастыря лаврою. Была закрыта 20 апреля 1920 года Декретом Совета Народных Комиссаров «Об обращении в музей историко-художественных ценностей Троице-Сергиевой Лавры»; возобновлена весной 1946 года.



# Казанский кремль



Историческая крепость и сердце Казани. Историко-архитектурный и культурный памятник, сочетающий в своём облике православные и мусульманские, русские и татарские мотивы. Объект Всемирного наследия ЮНЕСКО с 2000 года. Губернаторский дворец в кремле является резиденцией Президента Татарстана.

Казанский кремль расположен на мысу высокой террасы левого берега Волги и левого берега Казанки. Казанский кремль представляет собой комплекс архитектурных, исторических и археологических памятников, раскрывающих его многовековую историю: археологические остатки первого (XII–XIII вв.), второго (XIV–XV вв.) и третьего городищ (XV–XVI вв.); построенный из волжского известняка и кирпича кремль, ряд храмов и зданий, имеющих большую историко-архитектурную и культурную ценность. Территория кремля представляет в плане неправильный многоугольник, повторяющий очертания кремлевского холма, вытянутый с северо-запада, от реки Казанки, на юго-восток, к Площади 1 мая (быв. Ивановской, по близлежащему Иоанно-Предтеченскому монастырю) и зданию Гостиного двора (ныне музей РТ). Общая площадь кремля составляет 1500 квадратных метров, окружность 1800 м. Южная стена Кремля с пятью башнями выходит на Площадь Тысячелетия – вид на Кремль с этой площади является самой распространённой «визитной карточкой» города. Кремль имеет богатую подсветку в тёмное время суток.

# Ферапонтов монастырь


Памятник истории и культуры федерального значения на территории Кирилловского района Вологодской области (Россия). Располагающийся в монастыре Музей фресок Дионисия является филиалом ФГБУК "Кирилло-Белозерский историко-архитектурный и художественный музей-заповедник" (КБИАХМЗ), на основании Указа Президента 1997 г. включенного в Государственный свод особо ценных объектов культурного наследия народов Российской Федерации. Сессия ЮНЕСКО внесла в 2000 г. монастырь в список Всемирного наследия.



# Новодевичий монастырь

Православный женский монастырь Русской Церкви в Москве[1][2]. Новодевичий монастырь был основан великим князем Василием III в 1524 году – в честь Смоленской иконы Божией Матери «Одигитрия» – главной святыни Смоленска, в благодарность за овладение Смоленском в 1514 году.

Монастырь расположен на Девичьем поле в излучине Москвы-реки, близ Лужников, в самом конце исторической Пречистенки (в настоящее время Большой Пироговской улицы). Является одновременно действующим монастырём и филиалом Государственного исторического музея. С 2010 года – церковный музей Московской епархии РПЦ.



# Исторический центр Ярославля

Исторический центр Ярославля, ограниченный улицами Собинова (собственно объект охраны) и Республиканской (буферная зона), был внесён в список Всемирного наследия ЮНЕСКО в 2005 году (за 5 лет до празднования 1000-летия города) как «выдающийся пример градостроительной реформы Екатерины II, развёрнутой в масштабах всей России в 1763 году». В ярославской истории эта территория известна как Земляной город (ядро которого – Рубленый город)

