


**Оборона Севастополя (30.10.1941 - 04.07.1942)**

**Проектная работа  
ученика 4 «А» класса  
Шахманова Ильи**

**школа № 549  
Москва 2010г.**

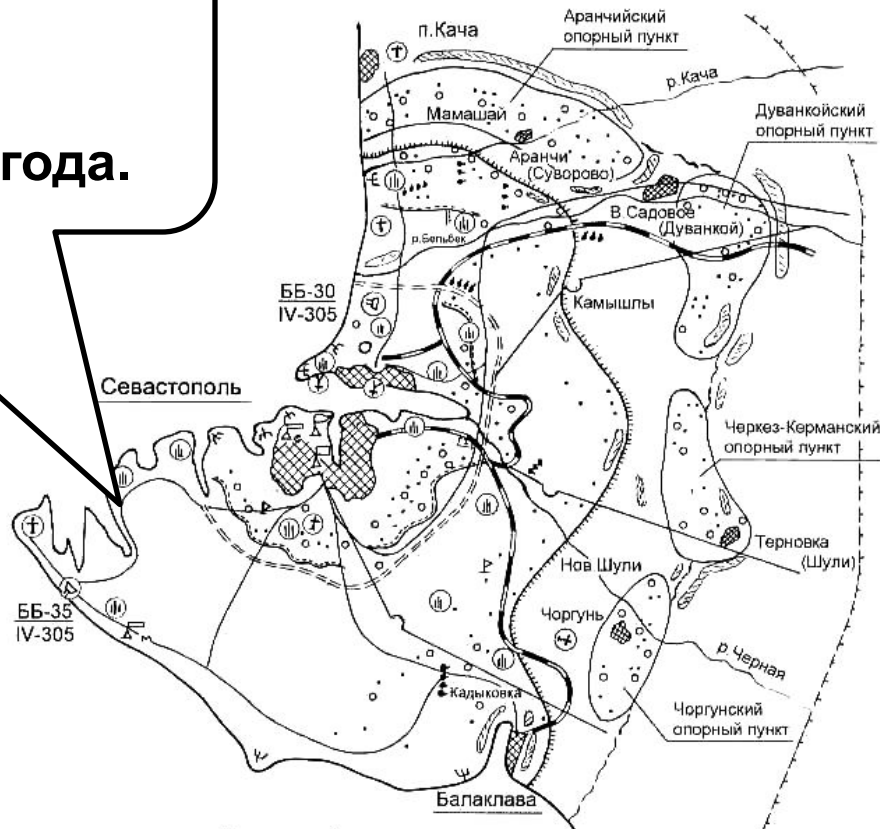
A black and white photograph showing the deck of a battleship. Several large gun barrels are visible, pointing towards the sea. The ship is on a choppy sea, and there is a large plume of smoke or steam rising from the background. The overall scene is dramatic and historical.

*Холодные волны вздымает лавиной  
Широкое Чёрное море.  
Последний матрос Севастополь покинул,  
Уходит он с волнами споря.  
И грозный, солёный бушующий вал  
О шлюпку волну за волной разбивал.*

*А.Жаров*

**30 октября – 21 ноября 1941 года.**

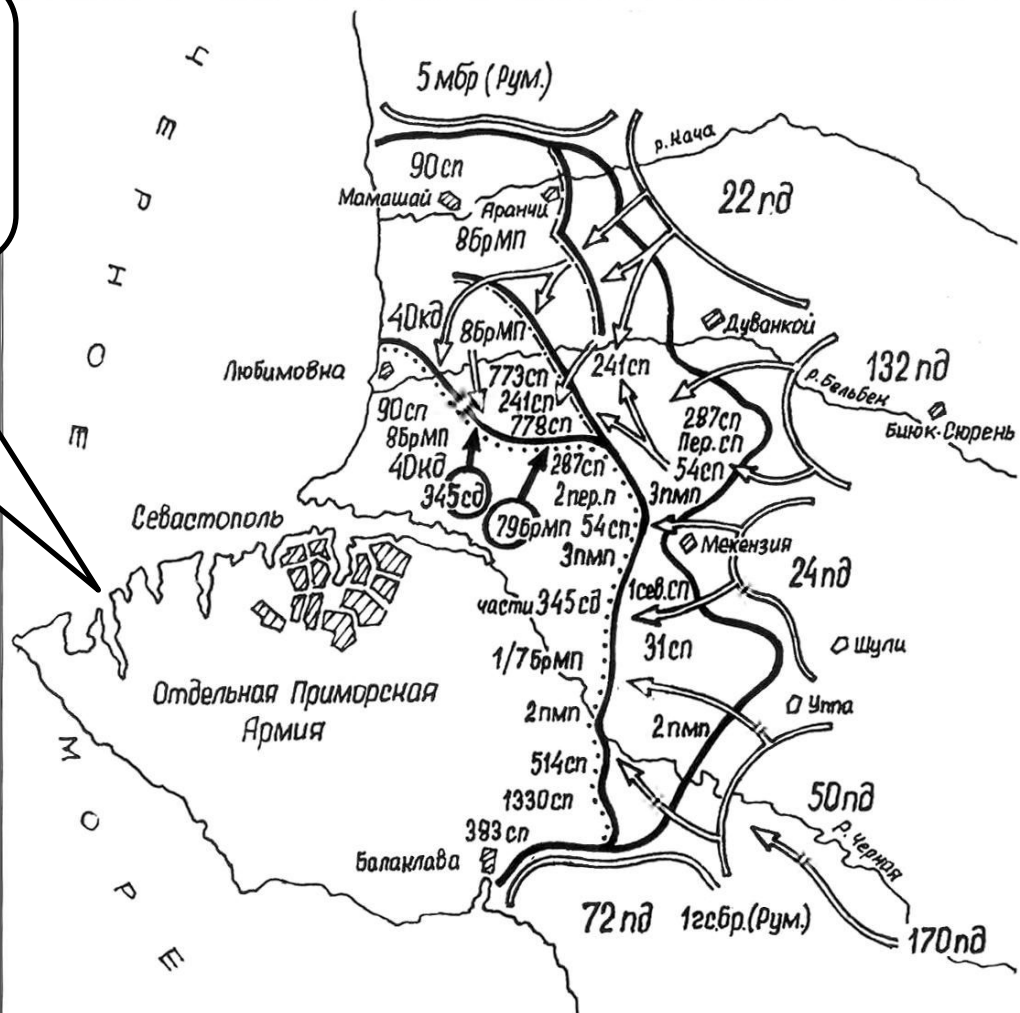
оборудования рубежей обороны Севастополя на 1 ноября 1941 года.



**Условные обозначения**

- |                          |  |   |                     |
|--------------------------|--|---|---------------------|
| +++                      | 1-я линия обороны (намечены инж. работы)     | ▨   | Минные поля         |
| ○                        | Передовой рубеж и опорные пункты             | ◆◆◆   | Фугасы              |
| —                        | Основной рубеж                               | ○   | Артиллерийские ДОТы |
| ---                      | Тыловой рубеж                                | ●●●   | Пулеметные ДЗОТы    |
| ⊕                        | Бронешашенные батареи (30 и 35)              | —   | Противотанковый ров |
| ⊖                        | Береговые открытые батареи                   | ▨   | Населенные пункты   |
| ⊕                        | Зенитные батареи                             | —   | Автодороги          |
| ⊕                        | Аэродромы сухопутной авиации                 | —   | Железная дорога     |
| ⊕                        | Гидроаэродром                                | ▨   | Госпиталь           |
| <b>Пункты управления</b> |  | <b>Примечание:</b>  |                     |
| ⊕                        | КП КЧФ                                       | Данная схема составлена в 1961 году на основании отчета по обороне Севастополя 1941-1942 гг., подготовленному комиссией штаба ЧФ в октябре 1942 года. |                     |
| ⊕                        | КП ВВС и ПВО                                 |   |                     |
| ⊕                        | КП береговой обороны М-морской, С-сухопутной |   |                     |
| ⊕                        | КП дивизиона зенитной артиллерии             |   |                     |

**Схема расположения войск во время второго штурма (17 декабря 1941 г. – январь 1942 г.)**



**Второй штурм Севастополя (17 – 31 декабря 1941 года)**



действия немецких войск



действия советских войск

50 пд – пехотная дивизия вермахта

1/7 бр мп – батальон морской пехоты ВМФ СССР

4-й сектор – сектор обороны



## Десант в Евпатории



## Керченский десант



Рубежи обороны и инженерное оборудование к 7 июня 1942  
(третий штурм Севастополя)





# *Последний штурм*



# "Штурм Сапун-горы 7 мая 1944 г."





А. Мыльников «Штурм Сапун – горы»




# Мемориальный комплекс «Сапун – гора»







Диорама – музей героической обороны Севастополя



Обелиск Славы  
воинам – освободителям  
и Вечный огонь



Выставка образцов советского  
оружия



Фрагменты полотна диорамы  
Мемориального комплекса  
«Сапун – гора»



# Севастополь во время Великой Отечественной войны





# Севастополь сегодня



Парк героев -  
комсомольцев



Графская пристань.  
Памятник  
затопленным  
кораблям



Мемориал на  
Сапун-горе



# Театрализованная инсценировка событий штурма Сапун - горы

