


Оборона Севастополя (30.10.1941 - 04.07.1942)

**Проектная работа
ученика 4 «А» класса
Шахманова Ильи**

**школа № 549
Москва 2010г.**

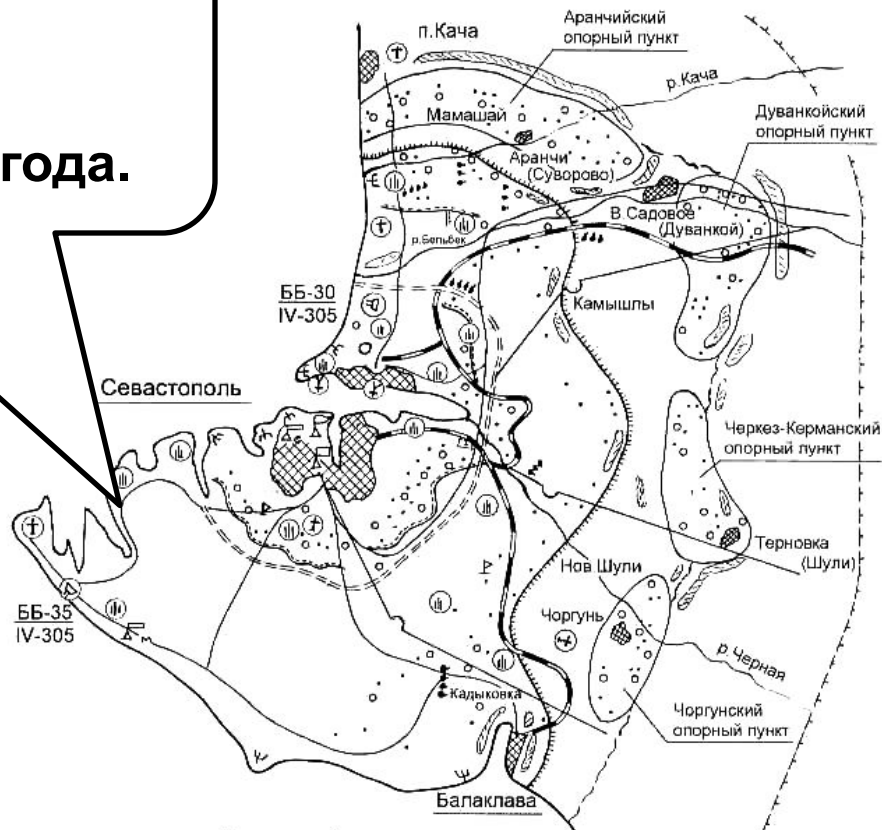
A black and white photograph showing the deck of a battleship. Several large gun barrels are visible, pointing towards the sea. The ship is on a choppy sea, and there is a large plume of smoke or steam rising from the background. The overall scene is dramatic and historical.

*Холодные волны вздымает лавиной
Широкое Чёрное море.
Последний матрос Севастополь покинул,
Уходит он с волнами споря.
И грозный, солёный бушующий вал
О шлюпку волну за волной разбивал.*

А.Жаров

30 октября – 21 ноября 1941 года.

оборудования рубежей обороны Севастополя на 1 ноября 1941 года.



Условные обозначения

- | | | | |
|------|--|-----|---------------------|
| +++ | 1-я линия обороны (начаты инж. работы) | ▨ | Минные поля |
| ○ | Передовой рубеж и опорные пункты | ◆◆◆ | Фугасы |
| — | Основной рубеж | ○ | Артиллерийские ДОТы |
| ==== | Тыловой рубеж | ●●● | Пулеметные ДЗОТы |
| ⊕ | Бронешашенные батареи (30 и 35) | — | Противотанковый ров |
| ⊙ | Береговые открытые батареи | ▨ | Населенные пункты |
| ⊖ | Зенитные батареи | — | Автодороги |
| ⊕ | Аэродромы сухопутной авиации | — | Железная дорога |
| ⊖ | Гидроаэродром | ⊠ | Госпиталь |

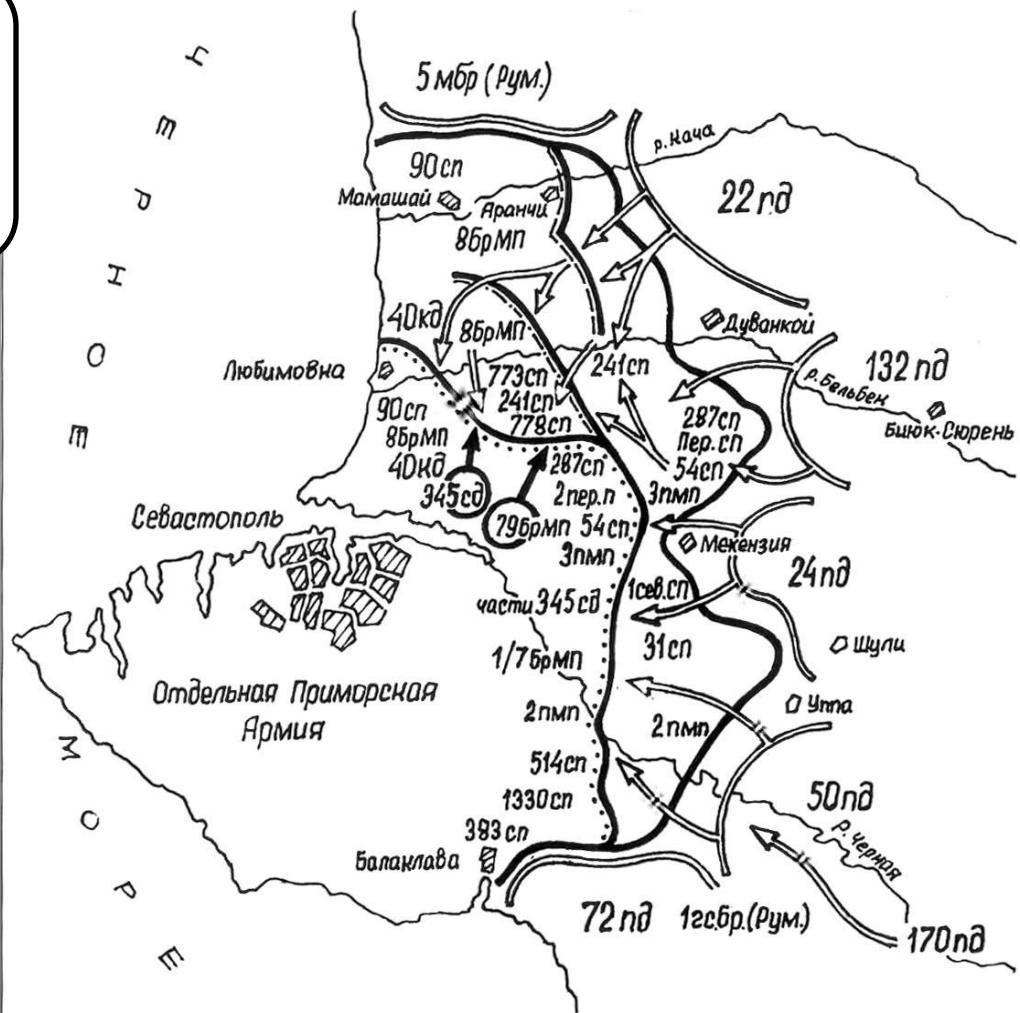
Пункты управления

- | | |
|---|----------------------------------|
| ⊠ | КП КЧФ |
| ⊠ | КП ВВС и ПВО |
| ⊠ | КП береговой обороны |
| ⊠ | М-морской, С-сухопутной |
| ⊠ | КП дивизиона зенитной артиллерии |

Примечание:

Данная схема составлена в 1961 году на основании отчета по обороне Севастополя 1941-1942 гг., подготовленному комиссией штаба ЧФ в октябре 1942 года.

**Схема расположения войск во
время второго штурма
(17 декабря 1941 г. – январь
1942 г.)**



Второй штурм Севастополя (17 – 31 декабря 1941 года)



действия немецких войск



действия советских войск

50 пд – пехотная дивизия вермахта

1/7 бр мп – батальон морской пехоты
ВМФ СССР

4-й сектор – сектор обороны

Десант в Евпатории



Керченский десант



Рубежи обороны и инженерное оборудование к 7 июня 1942 (третий штурм Севастополя)



Последний штурм



"Штурм Сапун-горы 7 мая 1944 г."



А. Мыльников «Штурм Сапун – горы»



Мемориальный комплекс «Сапун – гора»



Диорама – музей героической
обороны Севастополя



Обелиск Славы
воинам – освободителям
и Вечный огонь



Выставка образцов советского
оружия



Фрагменты полотна диорамы
Мемориального комплекса
«Сапун – гора»



Севастополь во время Великой Отечественной войны



Севастополь сегодня



Парк героев -
комсомольцев

Графская пристань.
Памятник
затопленным
кораблям



Мемориал на
Сапун-горе



Театрализованная инсценировка событий штурма Сапун - горы

