

Интегрированный урок  
«Северная Америка»  
Географическое положение  
Северной Америки.  
Открытие и исследования  
Северной Америки.  
Население.  
(география - история)

Жичинская О.В. – учитель  
истории МБОУ СОШ №3  
Подлевская Н.Н. - учитель  
географии МБОУ СОШ №3



*Цели урока:*


- 1. Сформировать у учащихся представление о физико-географическом положении Северной Америки*
- 2. Познакомить с историей открытия и исследования Северной Америки, народами населяющими материк.*



Проблемный вопрос:

Почему открытие  
Северной Америки  
в 1492г. имело более  
серьезные последствия,  
чем ее открытие  
1000 лет назад?

# Викинги



Отважные мореходы совершили свои походы на Запад, которые вылились в колонизацию Гренландии, а также в попытку основать поселения на побережье Америки (викинги называли эту страну Винланд).





981—983г.г. Норманнский мореплаватель Эрик Рыжий открыл острова Гренландию, Диско и Баффинову Землю.  
 1004г. Норманн Лейф Эриксон (Счастливчик), сын Эрика Рыжего, достиг побережья Северной Америки.

**Карта великих географических открытий**

На этой карте показаны маршруты самых знаменитых путешественников, осуществленных в XV и XVI вв. европейцами, и даты открытия ими новых земель.

территории атекской цивилизации.

территории цивилизации инков.

**Карибское море**

Флоренс Писс-де-Левен (Испания) 1512-1513

Колумб 1493-1494

Колумб 1502-1504

Америго Веспуччи (Флоренция) 1499-1500

Магеллан и Элькано 1519

Магеллан и Элькано (Португалия/Испания) 1519-1522

Бразилия. Кабрал (Португалия) 1500

Вост-Индия. Христофор Колумб (Генуя/Испания) 1492-1493

Ньюфаундленд. Джон Кабот (Англия/Италия) 1497

Баффинова Земля. Фрубишер (Англия) 1554

Нордкап. Улмлоби (Англия) 1553

Васко да Гама (Португалия) 1497-1499

Мозамбика (Португалия) 1528

Мыс Доброй Надежды. Бартолмеу Диаш (Португалия) 1488

Индия. Васко да Гама 1498

Гоа. (Португалия) 1510

Филиппины. Магеллан и Элькано (Португалия/Испания) 1521

Китай (Португалия) 1514

Баренцево море. Баренц (Дания) 1596-1597



Корабль Магеллана "Тринидад"

Территории, известные европейцам ок. 1400  
 Территории, известные европейцам ок. 1600

# Христофор Колумб.



Пути в Индию искали и испанцы. Они считали, что Земля-шар и поэтому надеялись отыскать Индию на Западе.

В 1484 г выходец из Генуи Х. Колумб, обратился с таким предложением к Фердинанду и Изабелле.

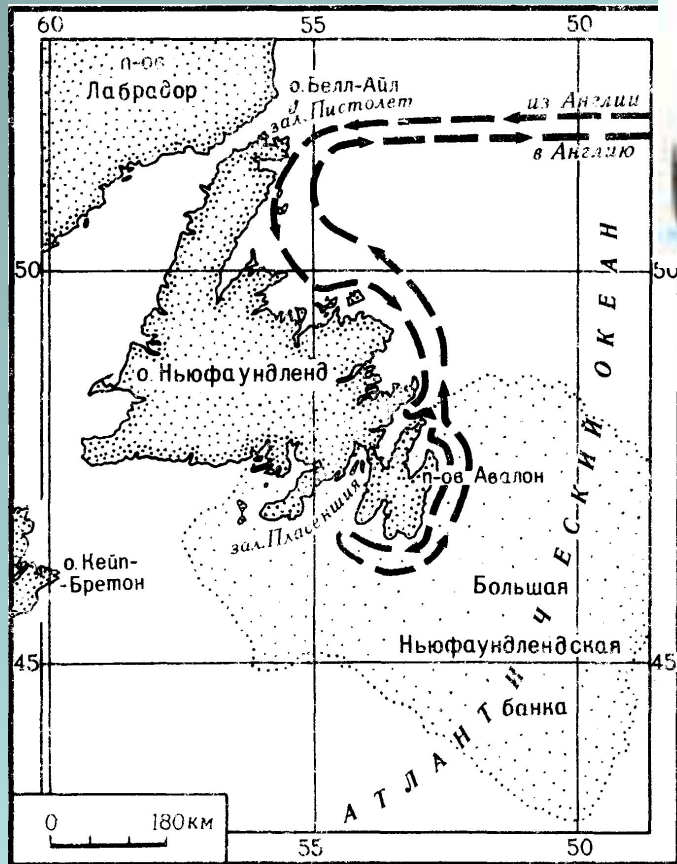
Теодор де Бри.  
Америго Веспуччи.  
Миниатюра 16 в.



Колумб был уверен, что открыл путь в Индию.  
Только экспедиция Америго Веспуччи,  
доказала, что это-новый материк. Он получил  
имя - Америка. Испанцы и португальцы  
задались вопросом-а что дальше на Западе.



## XVI –XVIII в.в.



В конце XV в. итальянец на английской службе Джон Кабот открыл остров Ньюфаундленд и побережье полуострова Лабрадор.

В 1524 отряды Кортеса в поисках морского прохода из Тихого ок. в Атлантический пересекли Центральную Америку, через Мексиканское плоскогорье вышли к Тихому океану.

Английские мореплаватели и путешественники Г. Гудзон (XVII в.), А. Макензи (XVIII в.) и другие исследовали северные и восточные части материка.

В 1792-93 А. Макензи пересек всю Сев. Америку. с В. на З.,






# Русские исследователи

| дата | исследователь      | событие |
|------|--------------------|---------|
|      | Витус<br>Беринг    |         |
|      | Алексей<br>Чириков |         |
|      | Г.И.<br>Шелихов    |         |

**На острове Кадьяк купец  
Г. И. Шелихов в 1784  
основал первое русское  
поселение.**



**Купец Г. Ш е л е х о в, которого называли  
российским Колумбом, основал торговую  
компанию, содействовал промыслу пушного и  
морского зверя на северных островах Тихого  
океана и на Аляске. Русские поселения были  
созданы на большей части северо-западного  
побережья вплоть до 38° с. ш**



# Население Северной Америки







# Своя игра

|                      |          |          |          |
|----------------------|----------|----------|----------|
| <b>Исследователи</b> | <u>1</u> | <u>2</u> | <u>3</u> |
| <b>Население</b>     | <u>1</u> | <u>2</u> | <u>3</u> |
| <b>ГП</b>            | <u>1</u> | <u>2</u> | <u>3</u> |



история освоения  
вопрос 1

- Они открыли Америку  
1000 лет назад...

ВИКИНГИ





история освоения  
вопрос 2

- В честь него назван материк Америка...
- Америго Веспуччи



история освоения  
вопрос 3

Норвежский полярный исследователь  
XX века, первый совершил плавание  
вдоль северного побережья, установил  
ГП Северного магнитного полюса  
Земли...

Р. Амундсен



## Население вопрос 1

- Судьба этих народов Америки сложилась трагически...
- Индейцы



## Население вопрос 2

- Этот народ Северной Америки занимается морским промыслом...
- Эскимосы



## Население вопрос 3

- До сих пор в Америку ежегодно приезжают около полумиллиона человек, поэтому современное население Америки ...
- Многонациональное



ГП  
вопрос 1

- Крайние точки Северной Америки...

С-Мёрчисон  
З- Принца Уэльского  
В-Сент-Чарльз  
Ю- Марьято



ГП  
вопрос 2

- Океан омывающий Северную Америку с востока...
- Атлантический



**ГП**  
**вопрос 3**

- **Как расположен материк Северная Америка относительно Евразии?**
- **Западнее**





## *Проблемный вопрос:*

- **Почему открытие Северной Америки в 1492 г. имело более серьезные последствия, чем ее открытие 1000 лет назад ?**

# Домашнее задание

- П 51, вопрос 1 для всех учащихся
- по выбору творческое задание:
- П 51, вопрос 2
- Составить кроссворд  
«Северная Америка»