

***Освоение Сибири и
Дальнего Востока в
XVII веке***





**«Могущество
России будет
прирастать
Сибирью»
М. В.
Ломоносов**

Цель урока: ЗНАТЬ:

- КАКИЕ НАРОДЫ ЗАСЕЛЯЛИ СИБИРЬ,
ДАЛЬНИЙ ВОСТОК, КАМЧАТКУ**
- ЗНАТЬ ИМЕНА ЗЕМЛЕПРОХОДЦЕВ**
- КАКОЕ ЗНАЧЕНИЕ ИМЕЛО ИЗУЧЕНИЕ,
ПРИСОЕДИНЕНИЕ
СИБИРИ, ДАЛЬНОГО ВОСТОКА, КАМЧАТКИ**





МАҢСИ

ХАНТЫ



Женщины ханты в национальной одежде с традиционным угощением

© Знаменский Олег / Фотобанк Лори



lori.ru/1063872

ЭВЕНКИ





ЯКУТЫ



БУРЯТЫ



*НАРОДЫ
ПРИАМУРЬЯ*

*НАНАЙЦЫ
УДЕГЕЙЦЫ*



НАРОДЫ КАМЧАТКИ

КОРЯКИ



НАРОДЫ КАМЧАТКИ: ЧУКЧИ



**ТЕРРИТОРИЮ СИБИРИ,
ДАЛЬНЕГО ВОСТОКА,
КАМЧАТКИ НАСЕЛЯЛИ
КОРЕННЫЕ НАРОДЫ**

**Сибирь была
МНОГОНАЦИОНАЛЬНАЯ**



Чем манила Сибирь:

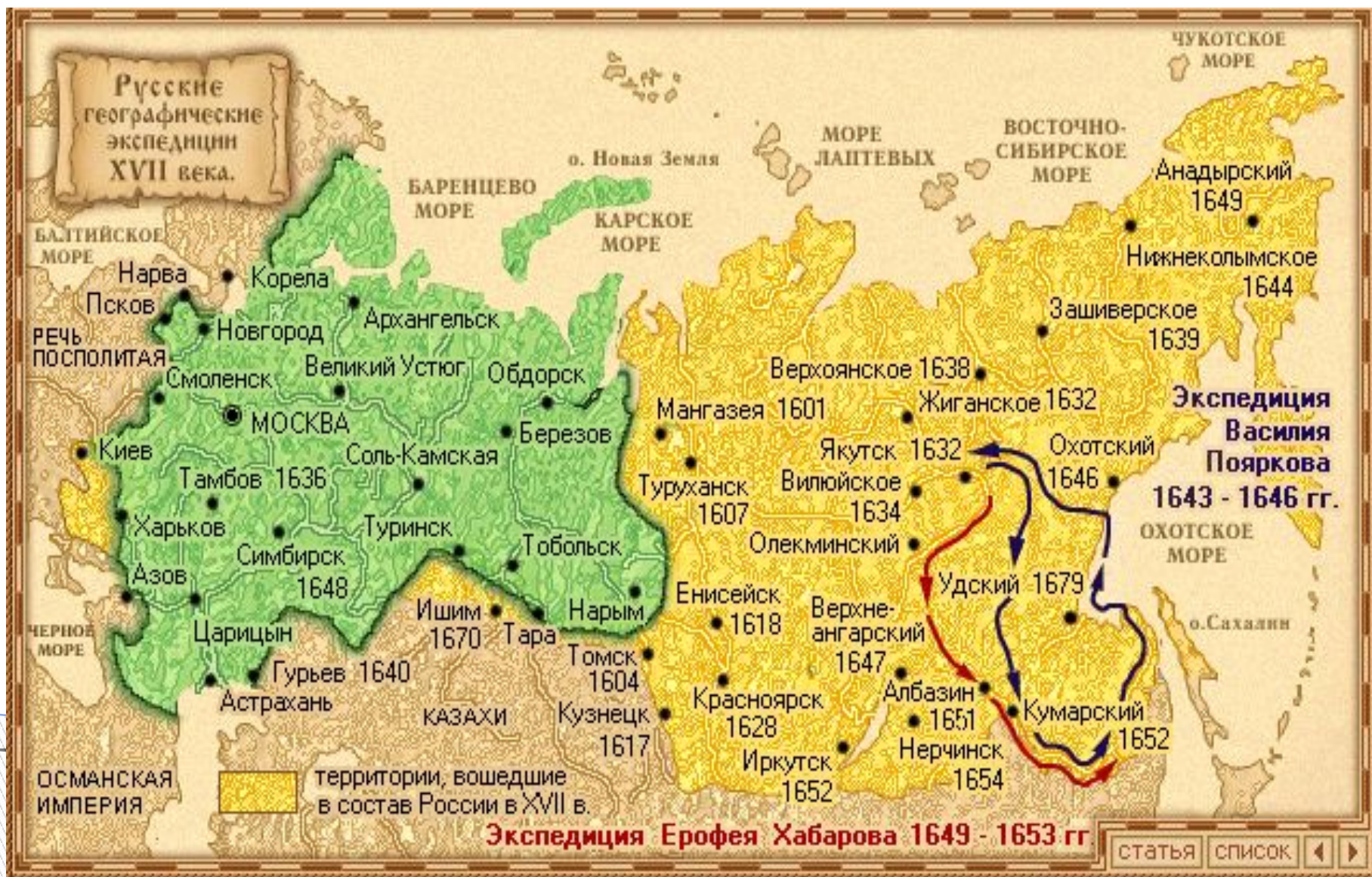
Служилых людей

Казачков

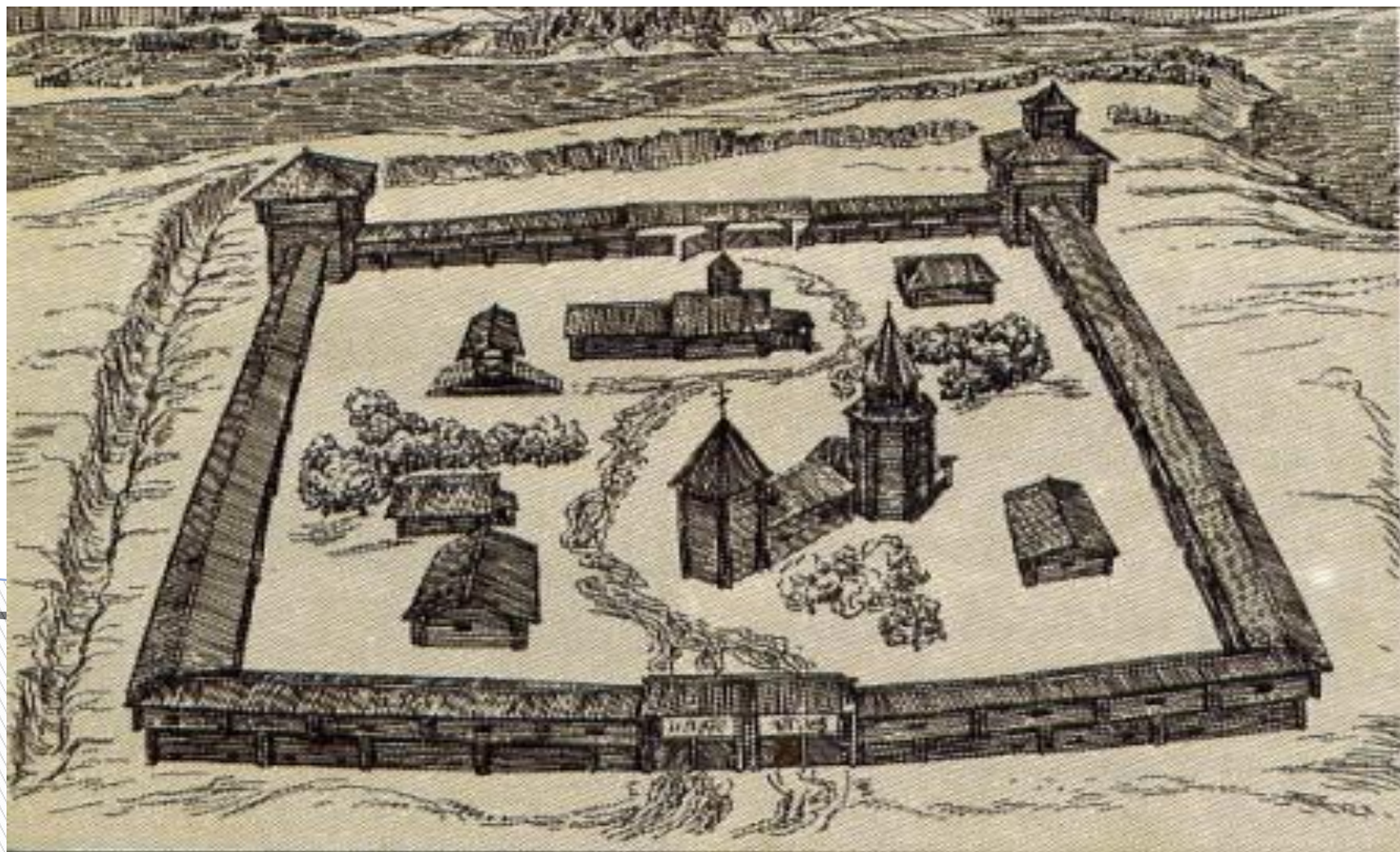
Охотников

Крестьян


?



Остроги, городки, зимовища



**На присоединяемых землях
строились укреплённые
поселения – остроги,
многие из которых
впоследствии стали
городами.**





Первые русские поселения в Сибири

1586 — Тюмень - первый русский город в Сибири

1587 — Тобольск на Иртыше

1593 — Берёзов (Тюменская область)

1594 — Сургут

1601 — Мангазея

1604 — Томск

1607 — Туруханск

1619 — Енисейск

1626 — Красноярск

1631 — Братский острог на Ангаре

1632 — Якутск

1653 — Чита и Верныйск

1666 — Верхнеудинский острог (Улан-Удэ, Забайкалье)

1637 год-учрежден Сибирский приказ

Сибирь – государственная вотчина



Иван Юрьевич Москвитин- томский казак

**В 1639 году
спустился на лодке
по реке Улье в
Охотское море.
Вышел к Тихому
океану**



ВАСИЛИЙ ДАНИЛОВИЧ ПОЯРКОВ

**Осваивал земли по
реке АМУР**

**Первым проложил
дорогу в Приамурье**



Путешествие по Амуру Василия Пояркова



Немеркнущий подвиг
русских землепроходцев и мореходов, открывших
Приамурье и другие дальневосточные земли,
жив в памяти потомков

Семен Иванович Дежнев- якутский казак

**1648-открыл
пролив между
Азией и
Америкой**



Ерофей Павлович Хабаров

В 1649-1653

***годах совершил
поход на Амур,
присоединил
Приамурские
земли.***

***заготовками
хлеба***





Владимир Васильевич Атласов

***Якутский казак в конце XVII
века изучал Камчатку.
Составил описание этой
земли, составил первые
карты***



Присоединение Сибири к России имело историческое значение:

- Расширение территории, увеличение
плательщиков ясака**
- Появились строить города, люди начали
заниматься в Сибири земледелием,
торговлей**
- Россия приобрела природную кладовую с
лесами, реками, озерами, полезными
ископаемыми, драгоценными металлами**