

7 класс

Новая История



***От Средневековья
к Новому Времени***

Задание на урок :

Подумайте, почему к.15 - н.16 вв. считается началом нового периода Всемирной истории?

Проиллюстрируйте ответ фактами, заполнив

таблицу:

сельское хозяйство		ремесло		обществен. устройство	
было	стало	было	стало	было	стало

1. Понятие Нового Времени.



Период с **1500** г. и до н. **20** века носит название Нового времени.

Предшествующий период истории назывался Средневековьем.

Подумайте, как появились эти термины?

1. Понятие Нового Времени.




Изучение истории с позиций науки началось в к.**16** - н.**17** вв. Тогдашние историки назвали свою эпоху Новым временем, а период между ним и античностью - Средними Веками.

Общество **XVI – XVIII** вв. –
это общество раннего нового
времени, переходное от
традиционного к
индустриальному

Новые изобретения и усовершенствования




- ◆ Новые источники энергии:
 - Ветряные мельницы
 - Добыча каменного угля в Англии с **17** века
 - Применение винта



- ◆ Горнорудное производство:
- Домна (печь)

- ◆ Новые источники энергии:
- Применение винта



Новые изобретения и усовершенствования



Мушкет (англ.)

- ◆ Горнорудное производство:
 - Помпа (насос)
 - Ворот (грузоподъёмная машина)
 - Домна (печь)
 - Н.Тарталья о траектории полета снарядов
 - Мушкеты и кремневые ружья, карабины и пистолеты

Новые изобретения и усовершенствования



Георг Агрикола

- ◆ Развитие книгопечатания:
 - Г.Агрикола «О горном деле и металлургии в **12** книгах».
 - Античные мыслители Аристотель, Птолемей, Эратосфен.
 - П.Тосканелли о шарообразности Земли

Усовершенствования в мореплавании и кораблестроении

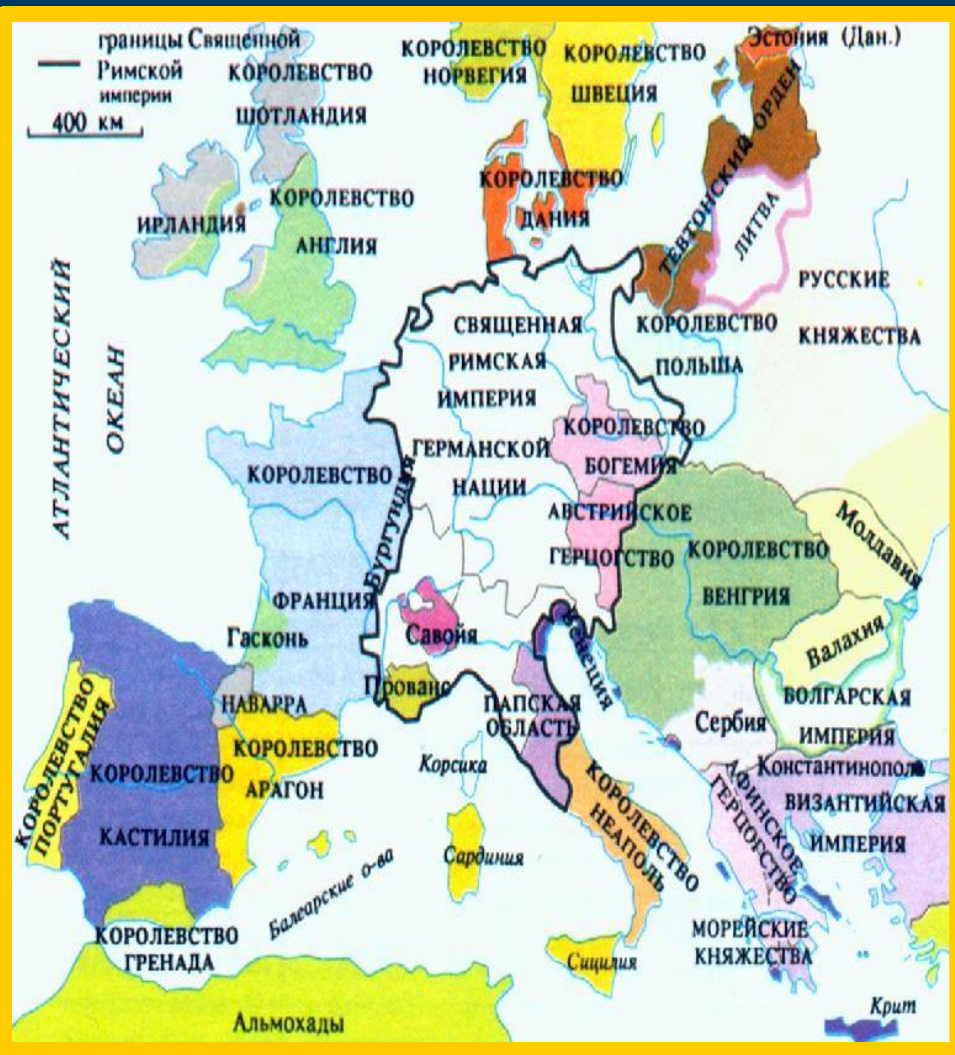


- ◆ Каравелла
- ◆ Галион



**Новые изобретения
позволили совершить
Великие географические открытия**

Почему манили новые земли



- ◆ Рост городов
- ◆ Международная торговля
- ◆ Нехватка драгоценных металлов в Европе
- ◆ Дух предпринимательства



**Мысли о нахождении
Западного пути в Индию**



Великие географические


открытия.

Поиски морского пути
в Индию



Португальский морской атлас

Поиски морского пути в Индию



Одним из сильнейших морских стран **15** в. была Португалия.

Португальцы захватили **Марокко** и стали искать пути на юг.

Африканское побережье.
Атлас Л.Луиса.1563 г.

Генрих Мореплаватель.

Открытие ближней Атлантики



- ◆ Исследования «моря Мрака».

Рассмотрите карту
«Открытие
Атлантического океана»
на стр. **13** в учебнике.



**Назовите земли,
открытые
португальцами.**

Вокруг Африки в Индию



- ◆ **1488г.** – экспедиция Бартоломеу Диаша.



• Африка

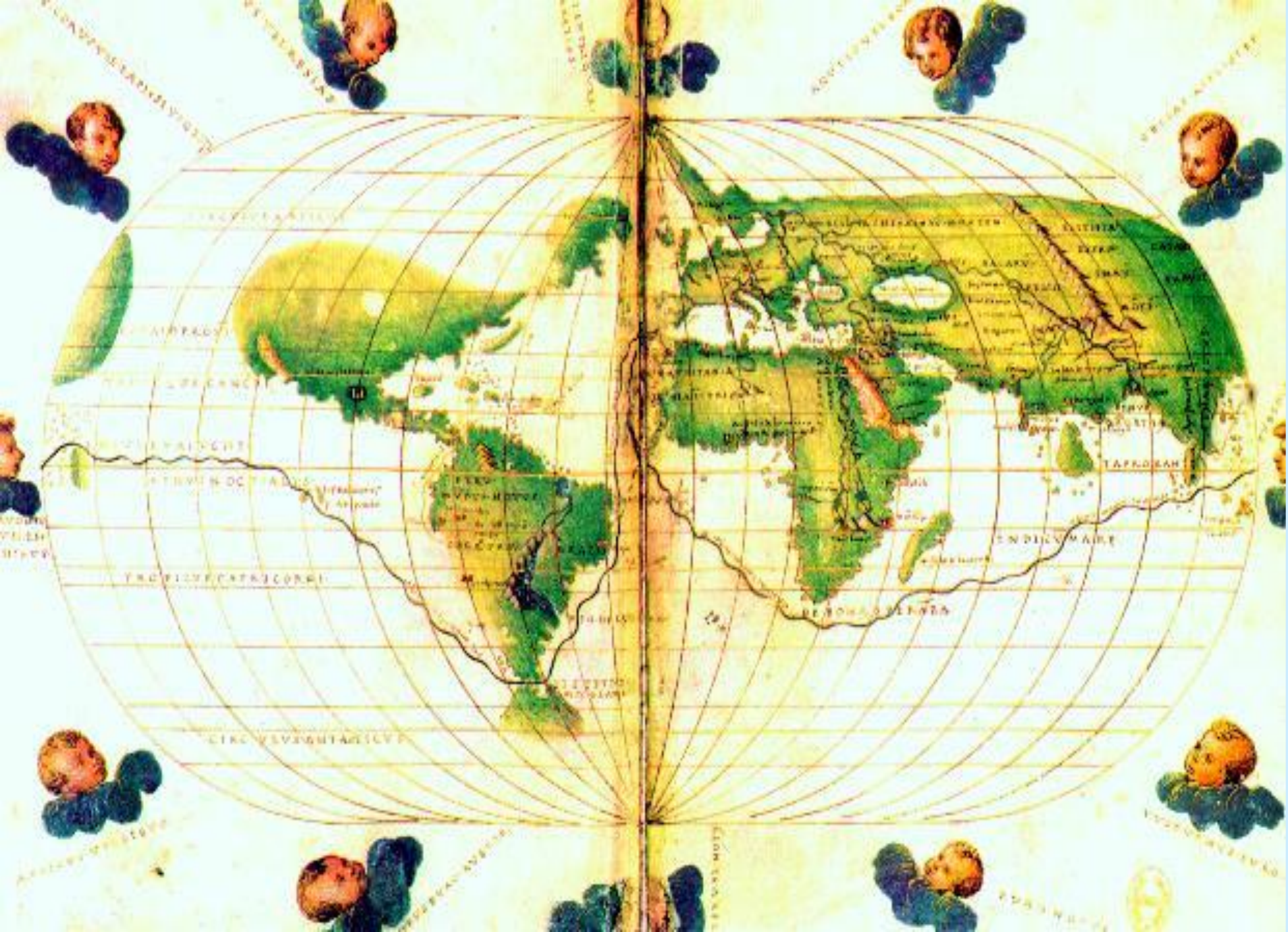




Васко да Гама.

Вскоре Экспедиция под
руководством
Васко да Гама обогнула
Африку, и

в **1498** году достигла
индийского города
Каликут.





АЗИЯ

АТЛАНТИЧЕСКИЙ
ОКЕАН

ИНДИЙСКИЙ
ОКЕАН

АФРИКА



0 1000 2000 4000 км

- | | | |
|--------------|------------------------|------------------|
| 1 - Тунис | 5 - Габон | 9 - Гана |
| 2 - Зимбабве | 6 - Конго (Браззавиль) | 10 - Кот-д'Ивуар |
| 3 - Ботсвана | 7 - Камерун | 11 - Гвинея |
| 4 - Уганда | 8 - Буркина-Фасо | 12 - Сенегал |

СЕВЕРНЫЙ ЛЕДОВИТЫЙ ОКЕАН

о.Гренландия

СЕВЕРНАЯ
АМЕРИКА

РОССИЯ

ЕВРОПА

АЗИЯ

ТИХИЙ
ОКЕАН

ЮЖНАЯ
АМЕРИКА

АФРИКА

ТИХИЙ
ОКЕАН

ИНДИЙСКИЙ
ОКЕАН

АВСТРАЛИЯ

АНТАРКТИДА

АТЛАНТИЧЕСКИЙ ОКЕАН

