

# ЛИЦЕЙ №46 Г. УФА

ТЕМА:  
ПО СЛЕДАМ ПУТЕШЕСТВЕННИКОВ КАМЕННОГО ВЕКА.

Подготовила:  
ученица 5В класса  
Симомян Марьянна



# КОРОТКО О ГЛАВНОМ!



## МЫ УЗНАЕМ

1

КАК ЛЮДИ В ДРЕВНОСТИ  
ПУТЕШЕСТВОВАЛИ ПО  
ПОВЕРХНОСТИ ЗЕМЛИ

2

КТО ТАКОЙ ТУР ХЕЙЕРДАЛ И  
КАКОЕ ОН ИМЕЕТ ОТНОШЕНИЕ К  
ДРЕВНИМ ПУТЕШЕСТВЕННИКАМ.

3

КАК ЛЮДИ РАССЕЛЯЛИСЬ ПО  
МАТЕРИКАМ И ОСТРОВАМ




# ПУТЕШЕСТВИЕ В ДРЕВНОСТИ

**ГЕОГРАФИЯ – НАУКА О ПРИРОДЕ, НАСЕЛЕНИИ И ХОЗЯЙСТВЕ ЗЕМЛИ, КОТОРАЯ ЗАРОДИЛАСЬ ОЧЕНЬ ДАВНО. ОНА ПОМОГАЛА ЗЕМЛЕДЕЛЬЦАМ ВЫБИРАТЬ МЕСТО ДЛЯ ПОЛЯ; МОРЕПЛАВАТЕЛЯМ ВЕСТИ СВОИ КОРАБЛИ ПО МОРЯМ И ОКЕАНАМ; КУПЦАМ УСПЕШНО ТОРГОВАТЬ С ДРУГИМИ СТРАНАМИ. ИМЕННО МОРЕПЛАВАТЕЛИ И КУПЦЫ БЫЛИ ПЕРВООТКРЫВАТЕЛЯМИ НОВЫХ ЗЕМЕЛЬ.**




# ПУТЕШЕСТВИЕ В ДРЕВНОСТИ

**С ТЕЧЕНИЕМ ВРЕМЕНИ ЛЮДИ ПРИДУМЫВАЛИ НОВЫЕ КАРТЫ КОТОРЫЕ ПОМОГАЛИ ИМ ПЕРЕПЛЫВАТЬ ДЛИННЫЕ РАСТОЯНИЯ. ОДНИМ ИЗ ТАКИХ БЫЛА «УЗЕЛКОВАЯ» КАРТА ПОЛИНЕЗИЙЦЕВ.**



# КТО ТАКОЙ ТУР ХЕЙЕРДАЛ

**ТУР ХЕЙЕРДАЛ – ЗНАМЕНИТЫЙ НОРВЕЖСКИЙ ПУТЕШЕСТВЕННИК И УЧЕНЫЙ-АНТРОПОЛОГ. ВЫДВИНУЛ ГИПОТЕЗУ О ТОМ, ЧТО ОКЕАНИЮ МОГЛИ ЗАСЕЛИТЬ ВЫХОДЦЫ ИЗ ЮЖНОЙ АМЕРИКИ.**



# ОДНО ИЗ ДОСТИЖЕНИЙ ТУР ХЕЙЕРДАЛА

ОН ВЫШЕЛ В ОКЕАН СО СВОЕЙ КОМАНДОЙ ИСПОЛЬЗУЯ ЛИШЬ ТЕ СРЕДСТВА КОТОРЫЕ БЫЛИ ДОСТУПНЫ ЛЮДЯМ КАМЕННОГО ВЕКА И ТЕМ САМЫМ ДОКАЗАЛ ЧТО В ТО ВРЕМЯ МОГЛИ ЛЮДИ ПЕРЕПЛЫВАТЬ ОГРОМНЫЕ РАССТОЯНИЯ В ОКЕАНЕ.



# КОН-ТИКИ

В ПЕРУ ИЗ БАЛЬСОВОГО ДЕРЕВА И ДРУГИХ ПРИРОДНЫХ МАТЕРИАЛОВ БЫЛ ПОСТРОЕН ПЛОТ ПАЭ-ПАЭ, КОТОРЫЙ ОНИ НАЗВАЛИ КОН-ТИКИ.



# КОН-ТИКИ

ПЛОТ ПОЛУЧИЛ ЭТО НАЗВАНИЕ В ЧЕСТЬ ИМЕНИ БОГА СОЛНЦА ДРЕВНИХ ИНКОВ. В ТЕ ВРЕМЕНА ЛЮДИ ПОКЛОНЯЛИСЬ ЭТОМУ БОГУ И ВЫРЕЗАЛИ ЕГО ГОЛОВУ В РАЗНЫХ СТАТУЯХ. ИЗОБРАЖЕНИЕ ОДНОЙ ИЗ ЭТИХ СТАТУЙ ПОЯВИЛОСЬ НА ПАРУСЕ ЭТОГО СУДНА



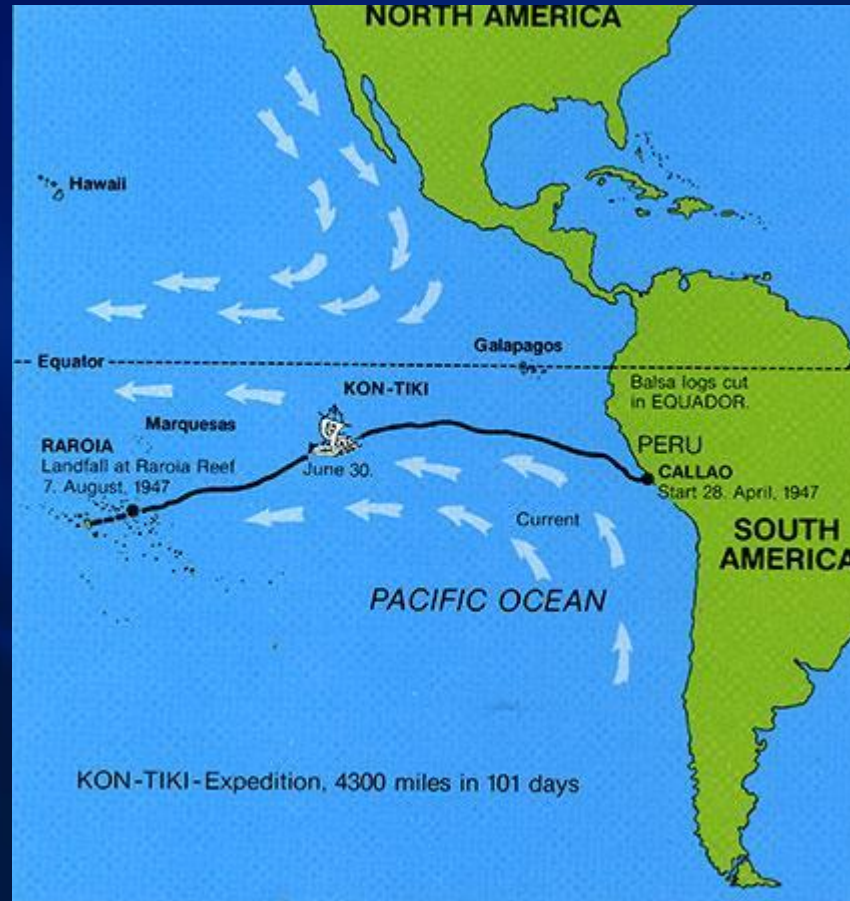


# КОН-ТИКИ

СУДНО БЫЛО СОБРАНО БЕЗ ЕДИНОГО ГВОЗДЯ И ВСЕ ЧАСТИ ЕГО БЫЛИ СВЯЗАНЫ ВЕРЕВКАМИ. ТОЧНО ТАК ЖЕ СООРУЖАЛИ СВОИ ПЛОТЫ ДРЕВНИЕ ЖИТЕЛИ ЭТИХ МЕСТ – ИНКИ.



# МАРШРУТ КОН-ТИКИ



# ПЕРЕСЕЧЕНИЕ ОКЕАНА

7 АВГУСТА 1947 ГОДА, ПО ПРОШЕСТВИИ 101 ДНЯ  
МОРЕПЛАВАНИЯ, КОН-ТИКИ, ПРЕОДОЛЕВШИЙ В ТИХОМ  
ОКЕАНЕ 4300 МОРСКИХ МИЛЬ (8000 КМ), ПРИБЫЛО К  
РИФАМ АТОЛЛА РАРОИА ОСТРОВ ТУАМОТУ.  
ТУР ХЕЙЕРДАЛ И ЕГО КОМАНДА ДОКОЗАЛА  
ТЕОРЕТИЧЕСКУЮ ВОЗМОЖНОСТЬ ПЕРЕСЕЧЕНИЯ  
ТИХОГО ОКЕАНА ЮЖНОАМЕРИКАНСКИМИ ИНДЕЙЦАМИ.



# ЗАСЕЛЕНИЕ ОКЕАНИИ



# ПРОВЕРОЧНЫЙ ТЕСТ



# КАКОЙ ИЗ ОКЕАНОВ ПЕРЕСЕКАЛА ЭКСПЕДИЦИЯ ТУРА ХЕЙЕРАЛА?

1. АТЛАНТИЧЕСКИЙ
2. ТИХИЙ
3. ИНДИЙСКИЙ



# ПЛАВАТЕЛЬНОЕ СРЕДСТВО ЭКСПЕДИЦИИ ТУРА ХЕЙЕРАЛА НАЗЫВАЕТСЯ:

1. ПЛОТ
2. ЛОДКА
3. КОРАБЛЬ



# ТУР ХЕЙЕРДАЛ РЕШИЛ ПЕРЕСЕЧЬ ОКЕАН, ДЛЯ ТОГО ЧТОБЫ

1. ОТДОХНУТЬ НА ДРУГОМ ПОБЕРЕЖЬЕ ОКЕАНА
2. ДОКАЗАТЬ, ЧТО ДРЕВНИЕ ЛЮДИ МОГЛИ ПЕРЕСЕКАТЬ ОКЕАН
3. ПРОЛОЖИТЬ МОРСКОЙ ТОРГОВЫЙ ПУТЬ





**СПАСИБО ЗА ВНИМАНИЕ!**

