

# Под властью шведского королевства

В XVII веке территория нашего  
края была пограничной  
территорией шведского  
королевства

Шведские гарнизоны разместились в старинных крепостях, но переименовали и перестроили их: пристроили бастионы (выступы из стен), на которых установили пушки.





Ивангород-  
Русской Нарвой

Орешек-  
Нотебург




Корела-  
Кексгольм



# Самым цветущим торговым городом края был Выборг

Гравюра Авелена Ле Холме (Avelen Le Holme)



# Выборг



В 1293 году во время Третьего крестового похода на месте карельского поселения шведами под предводительством Торгильса Кнутссона был основан Выборгский замок.

Выборг – от шведского «святая крепость»



В быту горожан стали преобладать немецкие обычаи, открывались храмы, учреждения образования. Во второй половине XVI века к старому городу пристроили новую часть — Рогатую крепость




в 1710 году город был взят русскими войсками и флотом, а по Ништадтскому мирному договору 1721 года официально стал частью Российской империи.

Помимо замка, двух башен и одного бастиона  
бывшей Выборгской крепости, Часовой башни и  
двух полуразрушенных средневековых храмов, в  
Выборге сохранилось ещё 7 зданий шведского  
периода (до XVIII века)




Дом на скале, Дом купца Векрута и Дом богатого горожанина (Епископский дом) на Подгорной улице, Костёл Гиацинта на улице Водной Заставы, Дом горожанина в глубине двора Крепостной улицы, а также два средневековых (Гильдийских) дома на Выборгской улице.





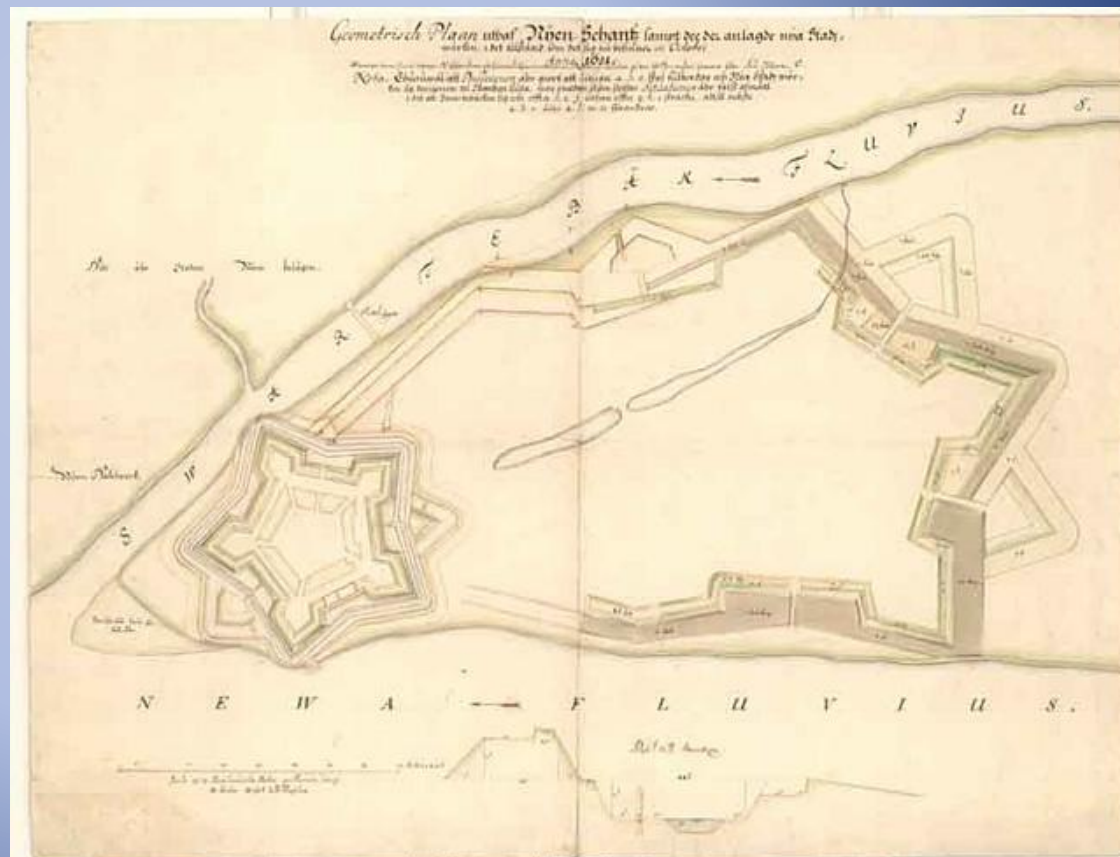
# По распоряжению шведского короля построили новую крепость **Ниеншанц** (ниен-новая, шанц-укрепления)



шведская крепость, являвшаяся главным укреплением города **Ниен** на Охтинском мысе на берегу Невы, в устье реки Охта

Крепость Ниеншанц представляла собой современнейшее по тем временам фортификационное сооружение:

- Пять деревянно-земляных бастионов, расположенных в форме звезды
- Два дополнительных равелина. (фортификационное сооружение треугольной формы, располагавшееся перед куртиной впереди крепостного рва в промежутке между бастионами)
- Затем были достроены два кронверка (наружное вспомогательное укрепление, служившее для усиления крепостного фронта).



KrA 0406 Uppsålska stads- och fästningsplaner  
Kartreg. 0406H:28:035:011 Jäme Jeterén.  
Östersjöprovinerna  
Nyen  
Geometrisch Plan uthaf Niens Schantz samt der der anlagde nya  
Stadwårken i det tillstånd som det sig nu befinde i October  
Anno 1681.

Под защитой крепости вырос торговый город **Ниен:**

- было переброшено два деревянных моста
- было более четырёхсот податных дворов
- было две лютеранские кирхи — для шведской и финской (ингерманландской) общин
- ратуша, перед которой располагалась торговая площадь
- Почтовый двор
- Городской сад

