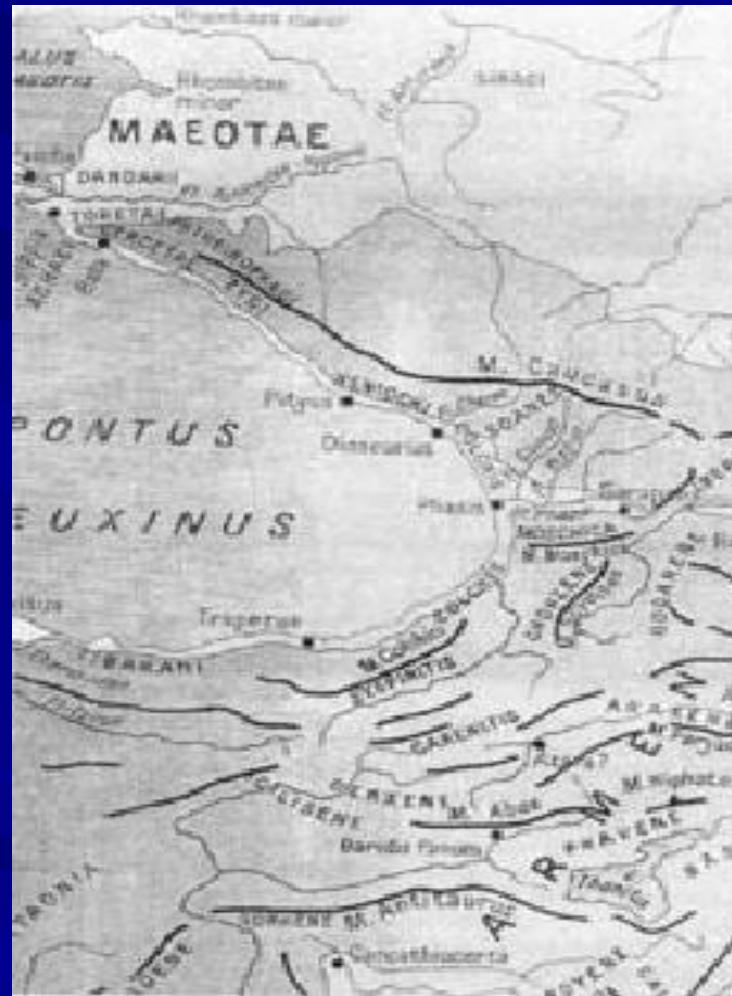


# История карты Кубани



Кубань в наше время

# Первые упоминания о Кубани 5-6 вв до н. э.

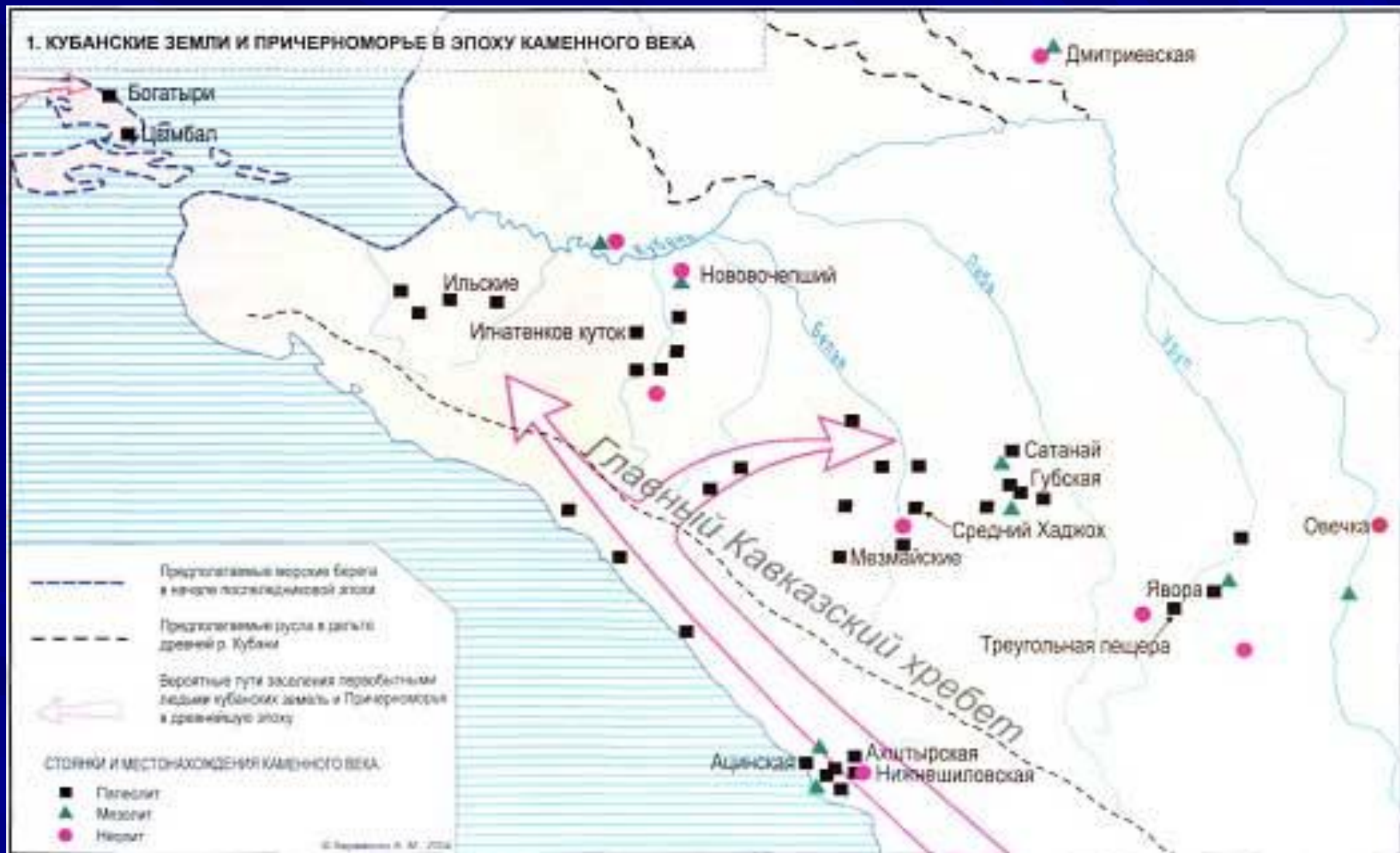


# *Одна из древнейших карт Черного моря*



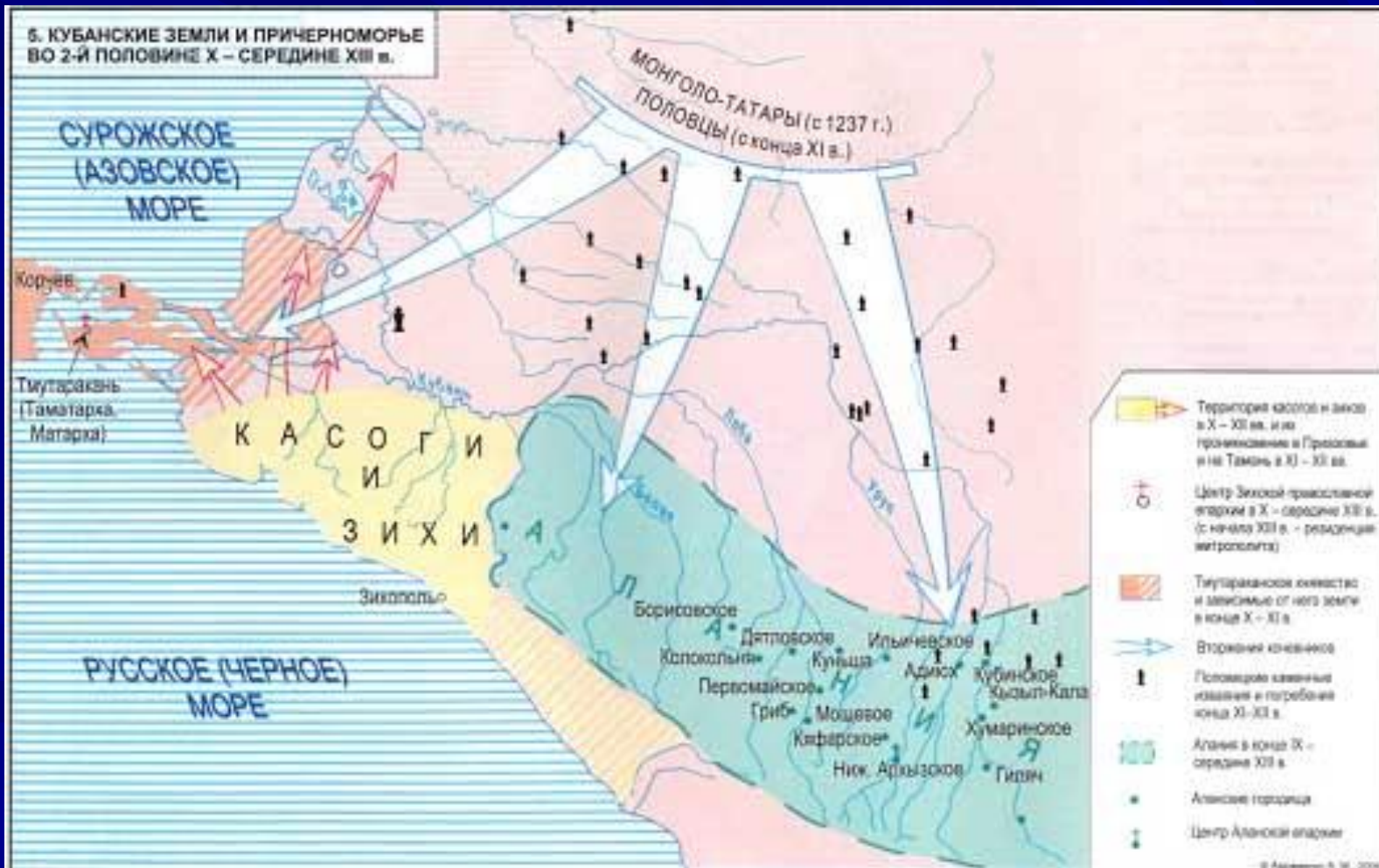


# Каменный век.



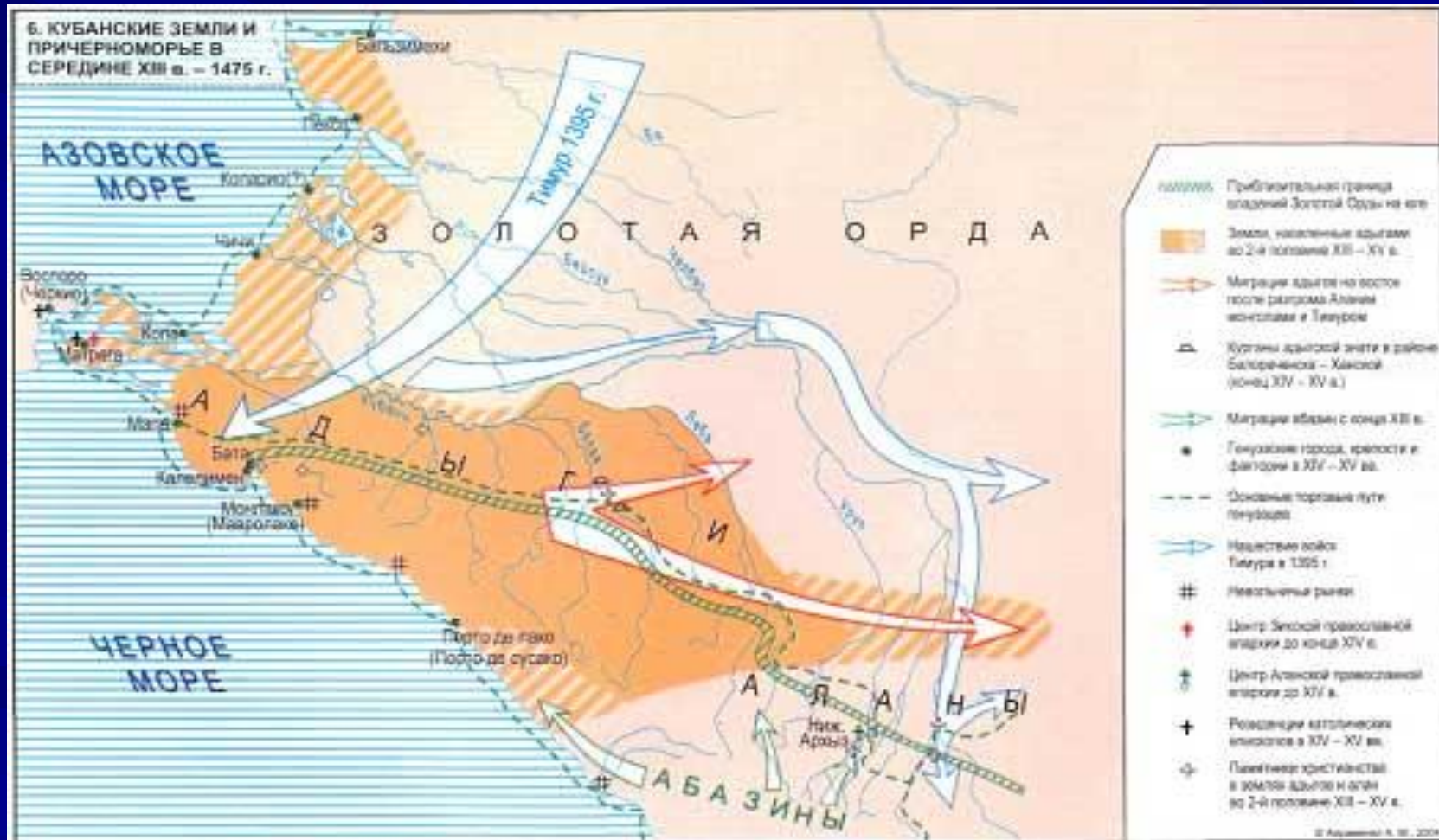
В **988** г. князь Владимир Святославович захватил ряд крымских городов и создал на Тамани русское княжество, получившее название Тмутараканского. Оно включало сам город Тмутаракань (бывший боспорский город Гермонасса) и окружающие его сельские территории; в Крыму Керчь с сельскохозяйственной округой. Населяли его адыги, аланы, болгары, хазары, готы, греки, а также славянские ремесленники и купцы.

# Кубань во время Татари-Монгольского ига.



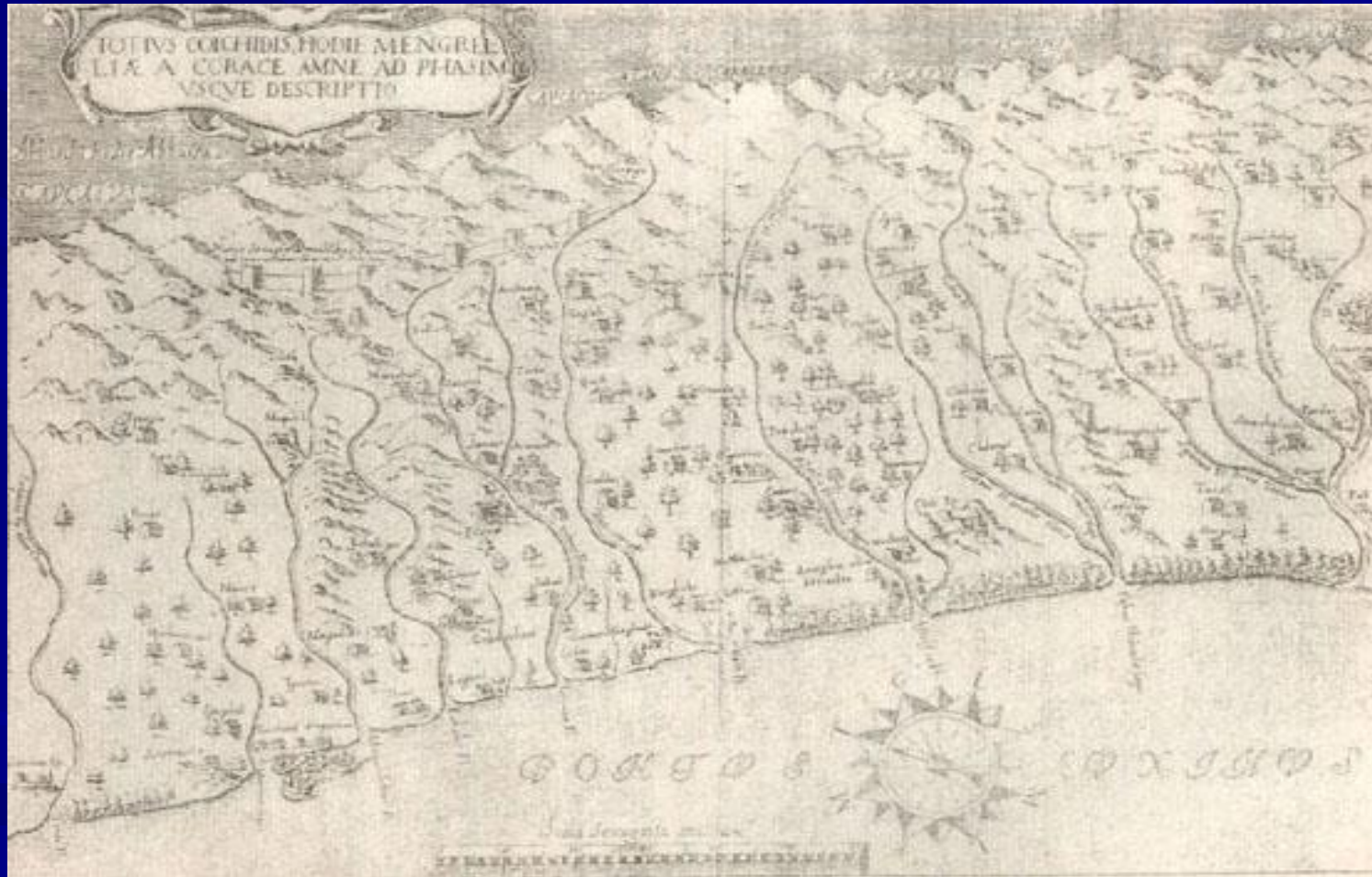


# 1479 г. Крымско-османское наступление.





# Кубанские земли в 1654 г.



Мингрелия

# Вхождение Правобережной Кубани в состав Российской империи

**В апреле 1688 г. более тысячи казаков под предводительством Л. Манацкого бежали в район Большой Кабарды на р. Куму, а осенью 1692 г. часть из них переходит на Кубань. С разрешения крымского хана они поселились в междуречье Кубани и Лабы, потом перебрались в Копыл.**

# Фрагмент карты Российской империи





Новая карта Российской империи  
составлена в честь императора  
Петра Великого (1682–1725 гг.)  
географами

Жаном (Иоанном) Ковенсом и  
Корнелием Мортье при  
содействии русского посла  
Е. Исбрант Идее.

Хранится в Лондоне, в отделе карт и  
планов Британского музея.

# Русско-Турецкая война.



Осенью 1768 г.  
началась новая  
война с Турцией.  
Казачьи войска  
возглавил  
крупнейший  
государственный и  
военный деятель  
России последней  
трети XVIII в  
Г.А. Потемкин.

Потемкин Григорий  
Александрович  
(1739-1791)

# Антон Антонович Головатый.

30 июня 1792 г.  
возглавил  
дипломатическую  
миссию черноморских  
казаков,  
направленную к  
Екатерине II для  
получения  
Жалованной грамоты  
на кубанские земли.



Головатый  
Антон  
Антонович (1732-1797)



**Екатерина II**  
8 апреля 1783 г.  
подписала  
исторический  
манифест о  
присоединении  
Крымского ханства,  
в том числе и  
Правобережной  
Кубани, к России



# Переселение Черноморского казачьего войска на Кубань в 1792-1794 г.

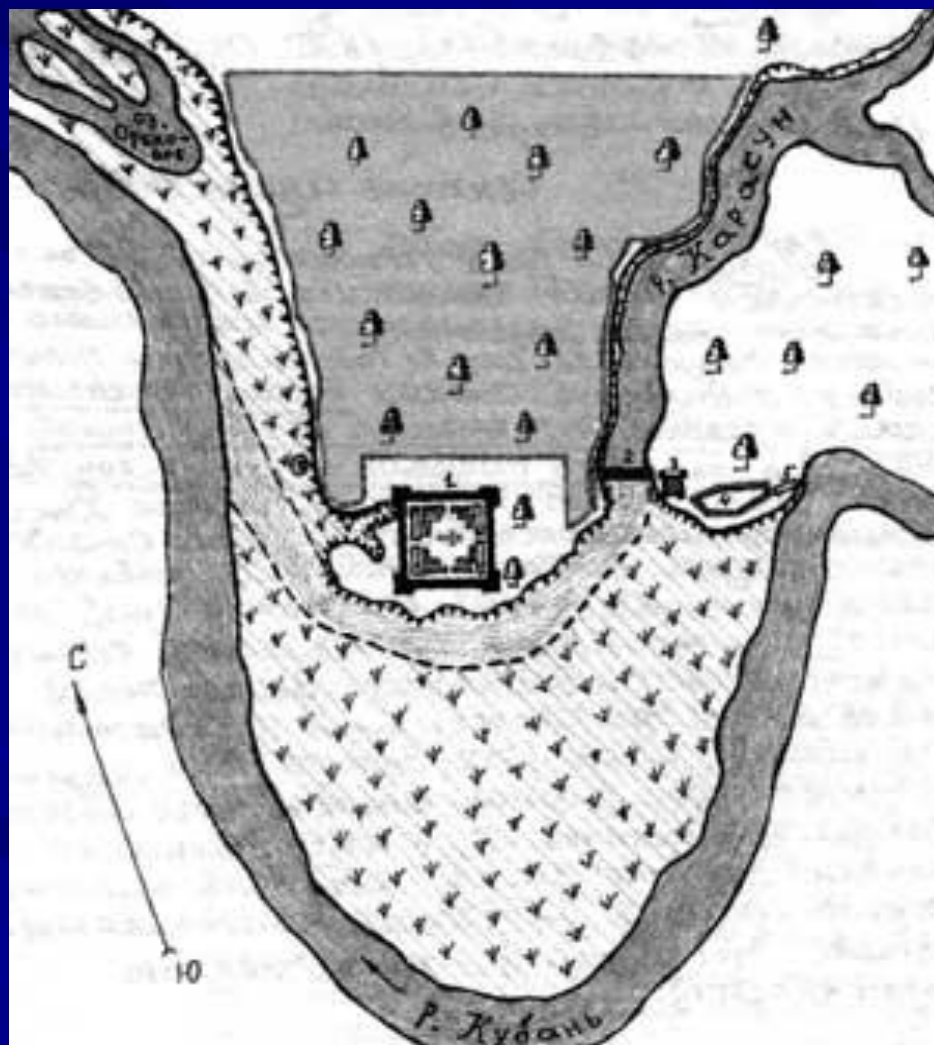


# Ход заселения.

1. **1** января **1794** г. юридически оформляется решение о поселении казаков куренными селениями .
2. **15** февраля последовало решение о расселении сорока куренных селений следующим порядком: **10** начиная от Ейского городка вверх по р. Ейки до Усть-Лабинской крепости и оттуда по р. Кубань до Черного моря .



# План Карасунского Кута в конце XVIII в





# План територіального росту г.Екатеринодара с 1819 по 1907.





Достопримечательности Краснодар

# Воскресенский собор 1868 г



Соборная  
площадь  
Екатеринодар  
а в день  
празднования  
300-летия  
царствования  
Дома  
Романовых.



**21 февраля 1913 г.**

# Памятник Екатерине II. Открыт в 1907 г.





# Памятник Екатерине в наши дни.



# Войсковой собор во имя Воскресения Господня .



# Екатерининская церковь





# Дом им. Г.А. и Н.Л. Тарасовых





# Екатерининская улица.



Екатеринодаръ. — Ekaterinodar.  
Екатеринодарская улица

Сейчас - улица Мира.

# Кубанское Александровское реальное училище





# ул. Красная



# Общий вид города





# Окружной суд



# Здание городской управы на ул. Красной



**КРАСНОДАРСКИЙ  
КРАЙ**

# ОСНОВНЫЕ СВЕДЕНИЯ.

**Образование:** 13 сентября 1937 г.

**Краевой центр:** город Краснодар

**Площадь:** 76 000 км<sup>2</sup>

**Население:** 5 125 221 чел.

**Плотность:** 67,4 чел./км<sup>2</sup>.

**В состав** края входят:

**45** районов, **14** городских районов,

**15** городов краевого подчинения,

**2** города областного подчинения,

**11** городов районного подчинения,

**28** рабочих и курортных поселков.



Край расположен в западной части Кавказа, омывается Черным, Азовским морями и Керченским заливом.

Граничит с:

Ростовской областью,

Ставропольским краем,

Карачаево-Черкесской

Республикой,

Республикой Адыгея, Грузией.

## Промышленность:

Машиностроение (приборы, станки, сельскохозяйственные машины, компрессоры), пищевая, нефтеперерабатывающая, легкая, фарфорофаянсовая, производство стройматериалов.

## Сельское хозяйство:

развито мясомолочное скотоводство, свиноводство, птицеводство, пчеловодство, растениеводство.

# Административное деление Края в 2004 г.

