

История земли Иркутской



Приангарье в период палеолита и мезолита



Урок 1.

Домашнее задание

- **Тест презентации читать;**
- **«История земли Иркутской»
§1-2;**
- **Сообщения об
археологических
памятниках Иркутской
области.**

1. Древнекаменный век

Древнейшие страницы истории
Прибайкалья нам помогают
прочитать археологи

Они открыли на территории
Прибайкалья более 30 древнейших
стоянок эпохи палеолита



Палеолит (греч. *παλαιός* - древний и греч. *λίθος* - камень)
(древнекаменный век) - первый исторический период каменного
века с начала использования каменных орудий гоминидами (род
homo) (около 2,6 млн. лет назад до появления у человека
земледелия приблизительно в 10 тысячелетии до н. э.

1. Древнекаменный век


Нижний палеолит
(ок. 2,6 млн. лет назад - 100 тыс. лет назад)

Средний палеолит (300 - 30 тыс. лет назад)

Верхний палеолит (50 - 10 тыс. лет назад)

1. Древнекаменный век

Мальта - одна из наиболее известных позднепалеолитических стоянок Сибири, находилась у нынешнего села Мальта Усольского района Иркутской области на реке Белой неподалёку от озера Байкал.



Изображение мамонта со стоянки в Мальте (хранится в Эрмитаже)

Стоянка была открыта, когда крестьянин Савельцев откопал из земли огромную кость.

7 февраля 1928 года сотрудник краеведческого музея М. М. Герасимов прибыл в Мальту и летом начал раскопки.

1. Древнекаменный век

Радиоуглеродная датировка стоянки указывает, что она существовала в начале сартанского оледенения, примерно 14 750 лет назад (XIII тысячелетие до н. э.).



М.М. Герасимов (1907-1970)

На территории раскопано 15 жилищ, вытянутых вдоль реки

Пол был заглублён в землю на 50-70 см. Стены делались из крупных костей мамонта, крыша была покрыта шкурами, фундамент делался из более мелких костей

1. Древнекаменный век

Буреть - верхнепалеолитическое поселение в Иркутской области, на правом берегу р. Ангары, в устье пади Сухой. Открыто и исследовалось А. П. Окладниковым в 1936, 1937, 1939.

Вместе с палеолитическими изделиями из камня и кости обнаружены кости носорога, мамонта, северного оленя, зубра и других животных ледникового времени.



**А. П. Окладников
(1908-1981)**



1. Древнекаменный век

Всего в Мальте и Бурети найдено около 40 статуэток, от 3,7 см до 13,6 см в высоту. Почти все они изготовлены из бивня мамонта, одна - из рога северного оленя. Большая их часть изображает женщин, также есть серия изображений птиц и одна фигура, вероятно, росомахи

«Палеолитические Венеры»

статуэтки женщин,
датирующихся

Верхним палеолитом

В Мальте обнаружено единственное погребение ребёнка 4 лет, вместе с которым найден богатый инвентарь: ожерелье из бусинок и подвесок из бивня мамонта, кремнёвые изделия и браслет



1. Древнекаменный век

Территория области не была полностью покрыта ледником.
Ледник захватил горы Байкала и отроги Восточного Саяна

Когда ледник стал отступать,
климат и природа
значительно изменились


На степных пространствах и
в
перелесках бродили стада
носорогов, северных олений,
диких лошадей и быков.
Обитали в этих местах
пещерный лев и гигантская
кошка.



Пещерный лев на охоте

1. Древнекаменный век

Довольно много следов осталось от мамонтов



**Некоторые особи достигали
высоты 5,5 метров и массы
10-12 тонн.**

**Масса бивней составляла
100-110 кг.**

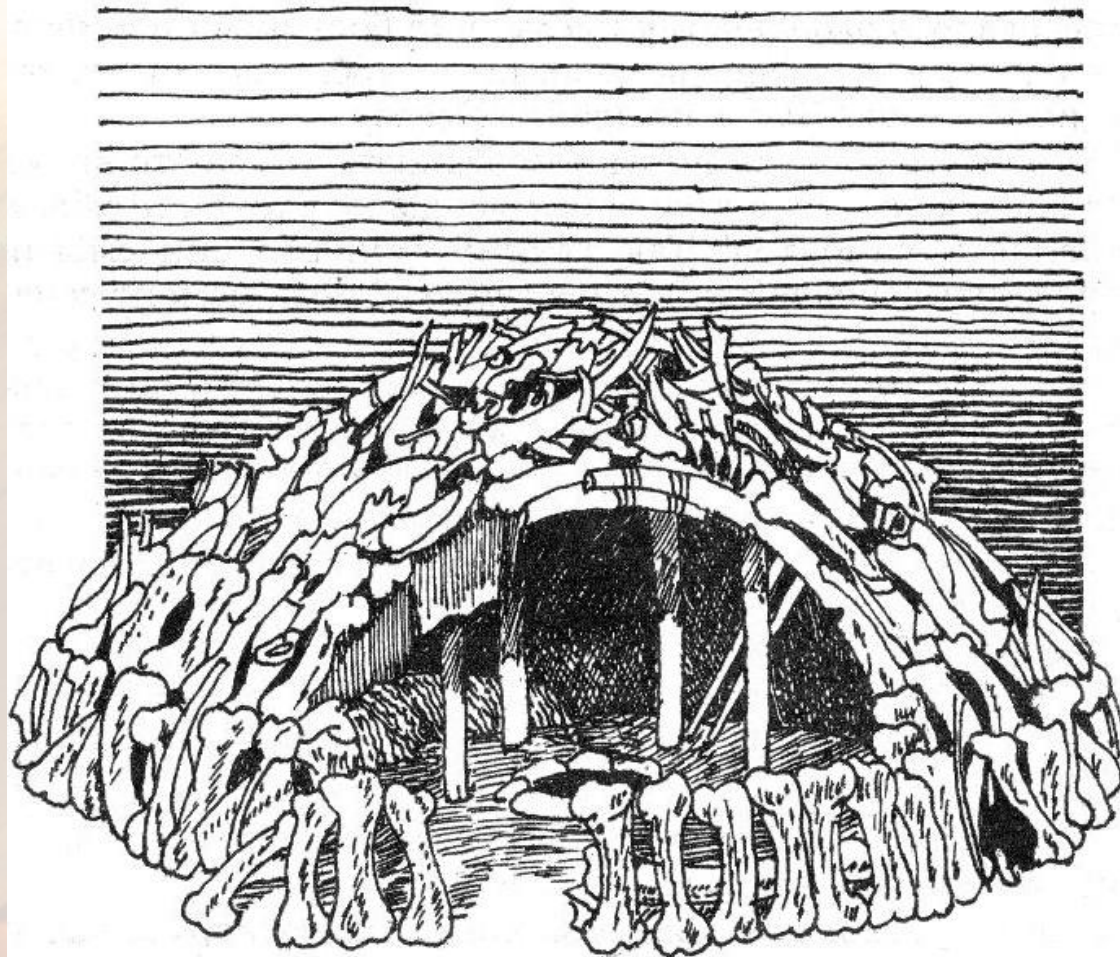
**животное,
ему ежедневно требовалось
300-
400 кг рыхлой кормовой**

Охотиться на мамонтов было довольно сложно, их шкуру не пробивали ни стрелы, ни копья, ни камни. Поэтому древние люди охотились группами.

1. Древнекаменный век



1. Древнекаменный век



Кости мамонта
использовались
для
строительства
жилища,
Изготовления
наконечников
стрел, ножей,
копий и других
орудий труда

Жилище
из костей
мамонтов

2. Мезолит (средний каменный век)

Мезолит (средний каменный век, др.-греч. μέσος - средний и λίθος — камень) - период между палеолитом и неолитом, с вариантами датировок от 15 до 6 тысяч лет до нашей эры.

Начало мезолита связано с окончанием Ледникового периода и исчезновением мегафауны

На земле установились привычный для нас климат, животный и растительный мир

Важнейшими достижениями мезолита стало изобретение лука и стрел и приручение животных.

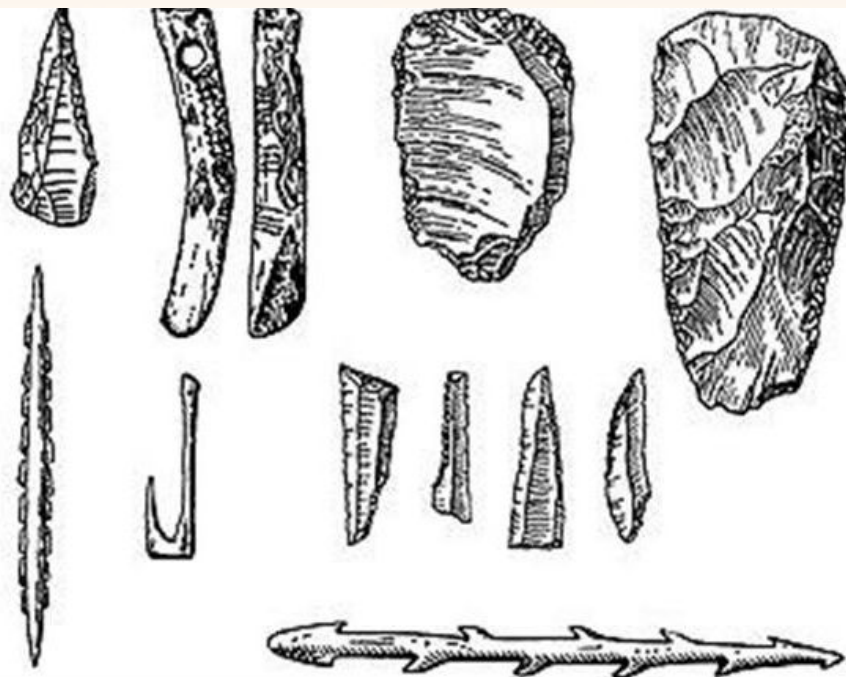


2. Мезолит (средний каменный век)

На юге Восточной Сибири археологами обнаружено 52 стоянки, относящиеся к периоду мезолита

Среди них стоянки
Верхоленская гора–I
(верхние культурные
слои),
Верхоленская гора–II,
Царь-Девуца, Титово,
Лисиха, Кузьмиха,
Иркутск-мост (левый
берег),

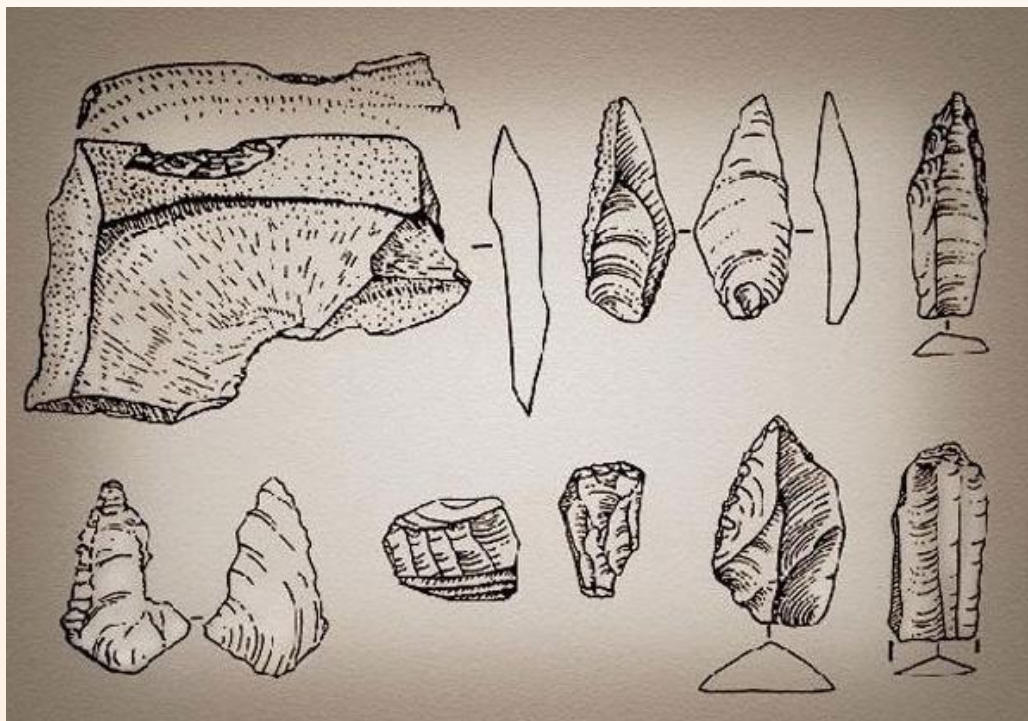
Глазковская церковь и др.



Орудия эпохи мезолита

2. Мезолит (средний каменный век)

В стояночных комплексах найдены остатки полуземлянок; присутствуют многочисленные нуклеусы, скребки, скребла, наконечники стрел, ножи, галечные грузила для сетей, тесла, абразивы, остатки рыболовных крючков.



Обработка камня в эпоху мезолита

2. Мезолит (средний каменный век)

Мезолит отмечен прогрессом в развитии общественных факторов:

членораздельной речи, формировании общих норм и правил поведения, запретов и предписаний, которые закреплялись идеологически и становились частью традиций, религии и табу

Появляются зачатки пиктографии - прототипа рисуночного письма.

Возникает

музыка и танцы, использовавшиеся во время празднеств и ритуалов.

Углубляются языческие религиозные представления.


В палеолите древний художник видел и, соответственно, изображал объект охоты.

А в мезолите внимание художника перенеслось на соплеменников



2. Мезолит (средний каменный век)

В период мезолита вызревает новый хозяйственный уклад, совершенствуются орудия труда, складываются родовые коллективы, имевшие родственные связи





КАРТА РАСПОЛОЖЕНИЯ АРХЕОЛОГИЧЕСКИХ ОБЪЕКТОВ НА ТЕРРИТОРИИ ИРКУТСКА

- стоянки; ● могильники и погребения; ● участки исторического культурного слоя;
- центральная историческая часть; место Иркутского острога.