


Причины возникновения  
топонимов. Народные  
географические термины в  
ТОПОНИМИИ

# Язык человека каменного века

русский	смысловая нагрузка		латиница
ак-ам	Камень+я	камень у меня	ak-am
к-ак (как)	Камень+камень	делать камень	ak-ak
ак-т (акт)	Камень+то	делать то	ak-t
ак-ам	Камень+я	камень у меня	ak-am
т-ак (так)	То+камень	там камень	t-ak
ак-ап	Камень+вода	камень упал в воду	ak-t-ap
ам-ак-т	Я+камень+то	я камнем ударил	am-ak-t
ак-ат	Глаз+то	вижу еду (добычу)	ak-at
ак-ап	Глаз+вода	вижу воду	ak-ap
ап-аш	Вода+шум	вода шумит	ap-ash
т-ат (тот)	Зверь+еда	охотится на зверя	t-at
т-аш	То+слышать	там шум	t-ash
ам-аш	Палка+я	стучу палкой	ash-am
аш-т (стук)	Палка+то	стук палки	ash-t
аш-ат	Шум+еда	тихо, добыча	ash-at
ак-т	Глаз+то	вижу там	ak-t



гора

гора

ВОДА

ВОДА

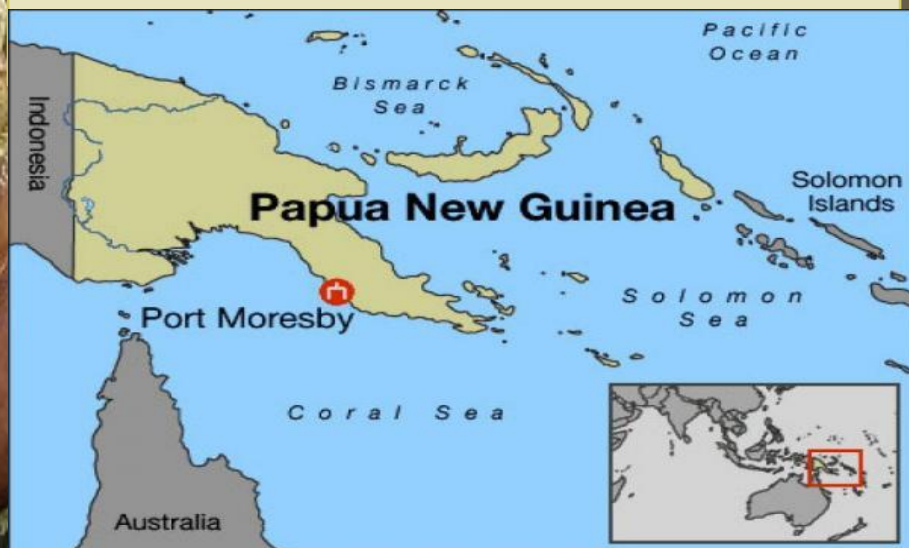
Первобытный человек не обладал большим словарным запасом. Поэтому его возможности в процессе номинации были довольно ограничены. Водой он мог называть и реку, и море, и озеро, горой – и холм, и высокий горный хребет.

Американский топонимист *Дж. Р. Стюарт* отмечал, что «...еще не было открыто ни одного племени настолько примитивного, чтобы оно не употребляло имен – и для людей, и для местностей».





- На островах Папуа-Новой Гвинеи был замечательный обычай. Имя мальчику давалось тогда, когда его отец убил человека со знакомым ему именем, отрубил голову и принёс домой. Тогда сыну давалось имя этого человека, а голова


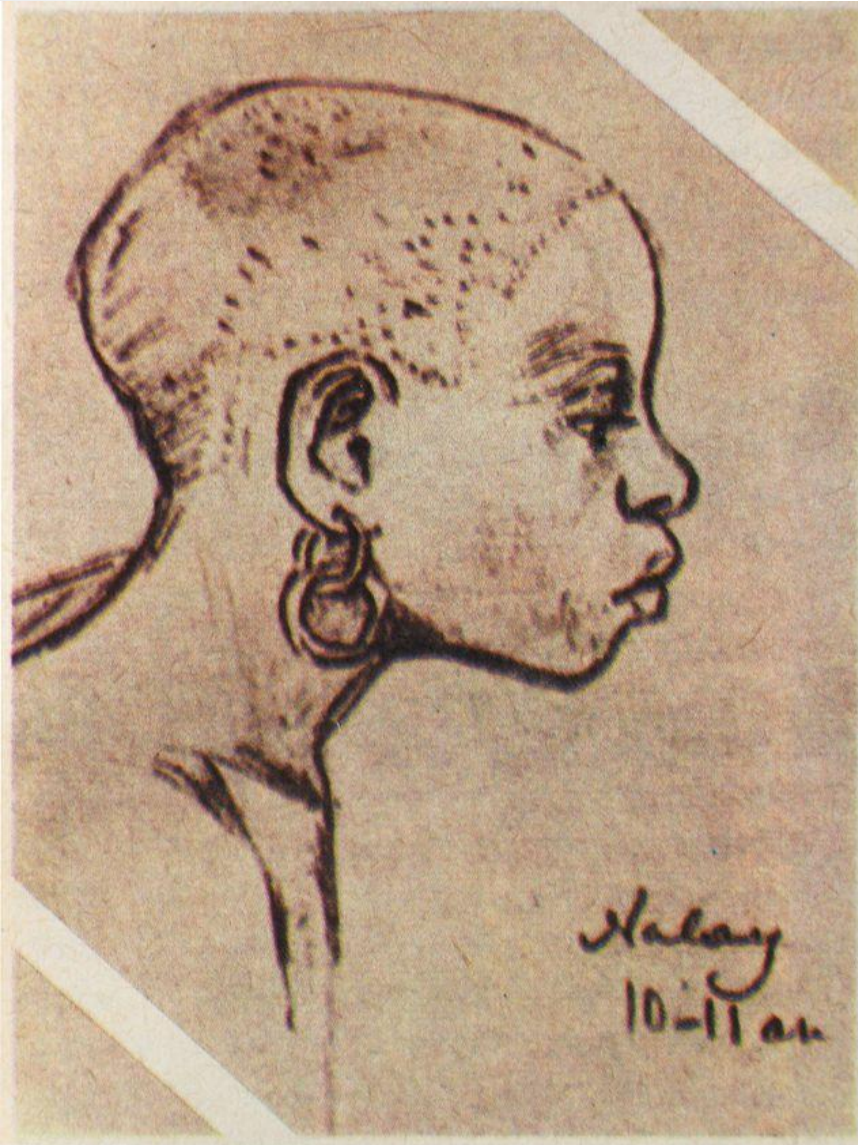


# Племя хули



Папуасы называют своих детей только именем умершего родственника или убитого врага, предварительно выгнав имя у убиваемого. Т.е. человека могли убить только из-за его имени, но для этого надо было обязательно принести в деревню на хранение голову убитого «крёстного». Именно это «черепное» имя считается у папуасов настоящим, но его тщательно берегут и «в миру» представляются «мирским» именем или прозвищем. Если у молодого отца нет запаса именных черепов, он может одолжить череп с именем для ребёнка у

Мальчик по имени Налай и мужчина по имени Боге (рисунки Миклухо-Маклая)



Территория племени  
меакамбу́т



ЭНГА  
ИСТ-СЕПИК

пещера Копао  
пещера Улапунгуна  
Тембакапа  
лагерь Вакау  
Манбунгнам-Ривер  
Арафунди  
Арафунди  
Имбоин  
Намата  
Авим  
Ямандим  
Вомбрумас  
Имас  
Иманмери

ТЕРРИТОРИЯ ПЛЕМЕНИ МЕАКАМБУТ (приблизительно)



4°45' ю. ш.


143°50' в. д.



# Примеры топонимов-словосочетаний, дошедших до наших дней

Сат-хум-хайтум-лох —  
«Лог, где бежали семь  
мужчин»

Сат-нангк-люльнэ-павыл —  
«Поселок у семи  
лиственниц»



Мансийская  
топонимия  
Северного Урала

Сатйиквар-  
палынг-сос —  
«Ручей семи  
вывернутых  
корней»

Сат-соруп-  
хайтум-воль —  
«Плёт, по  
которому  
бежали семь  
лосей»

Сат-лув-алым-няр —  
«Болото, где убили семь  
лошадей»

Число семь удивительно популярно в топонимике. На Урале есть горы Семизарубная и Семиколенная, камень Семичеловечный, скалы Семь Братьев, болото Семитетерье (семь тетеревов), река Семиостровная. В других местах находим: город Семипалатинск (семь палат), поле Семигорное, озеро Семиводное, урочище Семиозерка и множество других.

«Ну, и что же здесь особенного?» — подумает читатель. Было в каком-то месте семь островов, озер, гор, жили там семь человек— вот и возникло название...

# Семипалатинск (сейчас – Семей)



# Река Семиостровная



# Озеро Семиводное



Add place

Wikimapia Satellite

Озеро Семиводное

## Озеро Семиводное

**Categories:** lake

**Nearby cities:** Северодвинск, Архангельск, Онега

**Coordinates:** 63°45'59"N 40°45'31"E

63°45'59.9"N 40°45'31.1"E

Wikimapia CC-BY-SA

23617640 places

# План

1. Процесс топонимизации
2. Народные географические термины в топонимии















