

Вопросы для повторения

- **Курыканы;**
- **Буряты;**
- **Эвенки;**
- **Тофалары;**
- **Сообщения по теме.**

Домашнее задание

- **Тест презентации читать;**
- **«История земли Иркутской»
§7;**
- **Сообщения об основании
русских городов в
Восточной Сибири.**



История земли Иркутской

Присоединение «брацкой земли»



Урок 4.

1. Пути продвижения русских. Первые остроги

С 20-х годов XVII в. началась русская колонизация Прибайкалья



Важным опорным пунктом проникновения сюда русских стал Енисейский острог

В 1620 г. енисейские казаки узнали о существовании бурят, об обширности и богатстве этого

1. Пути продвижения русских. Первые остроги

С тех пор присоединение «брацкой (бурятской) земли» и обложение бурят ясаком стало их заветной целью

Продвижение русских происходило по Енисею, Ангаре, Лене и их притокам

В 1620 году Пянда с товарищами выдвинулись на стругах вверх по Нижней Тунгуске



землепроходцев, проложивших пути по Ангаре и Лене на территории Иркутской области, были 40 казаков во главе с

От эвенков Пянда узнал, что рядом с его последним зимовьем на берегу Нижней Тунгуски протекает другая крупная река

Весной 1623 года их отряд перешёл Чечуйский волок и достиг р. Лены в районе современного Киренска



За 3 года,
преодолевая
сопротивление со
стороны бурят и
природные
трудности, они
проплыли ок. 8
тысяч километров
по северным рекам
Затем из района
Верхоленска
коротким
путем по Усть-
Ордынской степи
вышли к Балаганску
и на стругах по
Ангаре возвратились
в Енисейск

1. Пути продвижения русских. Первые остроги

В 1628 г. из Енисейска направились к Байкалу две партии казаков

Одна - во главе с десятником Василием Бугром дошла до верховьев Лены

Другая - во главе с атаманом Максимом Перфильевым - достигла бурятских стойбищ по Ангаре и впервые собрала ясак

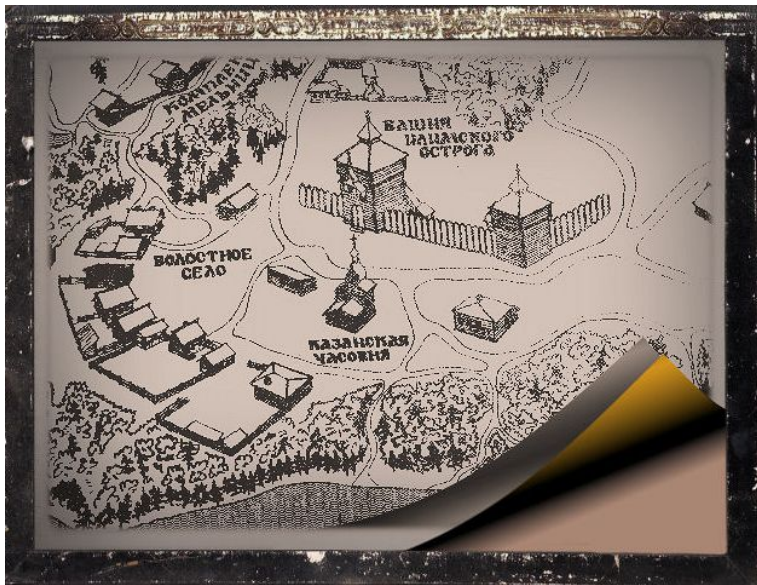
Два года спустя отряд казаков под командой Петра Бекетова преодолел ангарские пороги и перешел на Оку. Буряты добровольно согласились платить ясак пушниной

Для сбора ясака и управления присоединенными к России территориями стали строить остроги

1. Пути продвижения русских. Первые остроги

В 1630 году атаман Иван Галкин с казаками поставили зимовье в том месте Илима, откуда был самый короткий путь на р. Лену

К 1647 году поселение превратилось в острог, а в 1649 г. образовалось Илимское воеводство, первая административная единица Восточной Сибири,



1. Пути продвижения русских. Первые остроги

В 1630 году основан как
Никольский погост
казацким отрядом под
предводительством
десятника Василия Бугра.
В 1631 г. переименован
в Киренский острог

В 1631 г. в устье р. Куты
был основан Усть-
Кутский
острог



Н. Ульянов Усть-Кутский острог

1. Пути продвижения русских. Первые остроги

По-разному относилось коренное население к пришлым людям

Об упорном
сопротивлении
«брацких» людей
свидетельствует

история Братского острога

Первый Братский
острожек был поставлен
Максимом Перфильевым
в 1631 г. у Падунских
порогов



Но вскоре «брацкие» князьцы отказались платить ясак,
разгромили отряд служилых людей, а в 1635 г. сожгли и острог

1. Пути продвижения русских. Первые остроги

В 1636 г. был поставлен второй Братский острог на правой стороне реки Оки, но место было неудобное

В 1648 г. туда приехал «охочий человек до пашни» Распутка Потапов, он-то и стал выше Братского острога сеять ячмень, коноплю, развивать «пашенное дело», то есть заниматься земледелием



К 1652 г. вокруг Братского острога находилось 126 крестьянских дворов

в 1654 году в братском остроге уже была церковь во имя Пресвятой Богородицы Владимирской

1. Пути продвижения русских. Первые остроги



**Башня Братского
острога в
Коломенском**



**Братский острог Успенская церковь
в музее «Ангарская деревня» в Тальцах**

1. Пути продвижения русских. Первые остроги

протопоп Аввакум
Петров
(1620-1682), сосланный в
Даурию за то, что
выступил против
реформы
церкви, проводимой

Путешествие Аввакума
по Сибири С.
Милорадович



За ним в ссылку последовали его жена и четверо детей, они поселились в другом селении. Свое «путешествие» он описал в книге «Житие протопопа Аввакума, им самим написанное, и другие его сочинения»

1. Пути продвижения русских. Первые остроги

В 1643 г. казаки под начальством пятидесятника Курбата
Иванова
через верховье Лены достигли Байкала и побывали на острове
Ольхон, где жили буряты

Курбат Иванов составил первый
чертеж верховья Лены и
Байкала, он был назначен
управляющим Верхоленского
острога, заложенного в 1641 г.

В 1648 г. на реке Уде был
основан Покровский
(Удинский) острог, вокруг
которого стал расти посад

По просьбе бурят, кочевавших в балаганских степях, боярский
сын Д. Фирсов в июне 1654 г. заложил Балаганский острог

В 60-е годы XVII в. возводятся Идинский,
Илгинский, Чечуйский остроги

2. Иркутский острог

В 1661 г. по просьбе тувинского князьца Яндаша, кочевавшего в бассейне реки Иркут, 6 июля казаки во главе с Яковом Похабовым заложили Иркутский острог

По местным преданиям, еще в 1652 г. в устье Иркута на Дьячем острове, который находится ниже автодорожного моста через Иркут, было построено укрепленное зимовье


Но оно стало тесным, да и добираться до него каждый раз было сложно, вот и выбрали место для укрепленного острога на правой стороне Ангары



Памятник Якову Похабову в Иркутске

2. Иркутский острог

О постройке Иркутского острога Я. Похабов доносил енисейскому воеводе: «В нынешнем 169 (1661) году июля в шестой день против Иркута реки на Верхоленской стороне государев новый острог служилыми людьми ставлю, и башни и потолок срублены и государев житный анбар служилые люди рубят, а на анбаре башня... а где ныне бог позволил острог поставить и тут место самое лучшее, угожее для пашен, и скотинный выпуск и сенокосные покосы, и рыбные ловли все близко»



2. Иркутский острог



Первое время острог назывался Яндашским, но это название не прижилось. Площадь острога была небольшая: длина 19 и ширина 17 метров.

Население острога росло быстро,

и скоро он стал тесным, поэтому его не раз переделывали, расширяли

В 1669-1670 годах отряд казаков во главе с Андреем Барнешлевым перестроил острог. Площадь нового острога была в 35 раз больше старого.



12/25/2021

2. Иркутский острог

Он напоминал форму квадрата, длина каждой его стены составляла 108, а высота - 7 метров. Вдоль стен было сооружено 8 башен

Самые высокие, до 20 метров, стояли на берегу Ангары. Центральная башня - Спасская - была проезжей, к ней поднимался «взвоз» от пристани, он был очень высоким. В 1672 г. в центре острога была возведена деревянная Спасская церковь



Спасская башня. Б. Лебединский 1929 г.



12/25/2021

2. Иркутский острог


Первое описание Иркутского острога было сделано послом

России

Николаем Спафарием, который в 1675 г. по пути в Китай проезжал

Он отметил, что «острог строением зело хорош». По его словам, в остроге было около 40 жилых дворов, то есть проживало не менее 200 человек

К середине XVII в. почти вся территория современной Иркутской области вошла в состав России



3. Илимское воеводство

Центром экономической жизни всей Восточной Сибири и северо-востока более ста лет являлось Илимское воеводство, расположенное в центре Ангаро-Ленского края, в то время самого густонаселенного района

По переписи 1723 г. в Илимском воеводстве числилась 7871 «душа» мужского пола (кроме служителей культа, военнопленных и туземцев)

Жители занимались земледелием, скотоводством, охотой и другими промыслами

Одним из первых земледельцев в долине Илима и Верхней Лены был Ерофей Павлович Хабаров (1610-1671)

Под его руководством начали варить соль. В крае была построена мельница. Русская пашня постепенно появилась на всей территории Прибайкалья

3. Илимское воеводство

К концу XVII в. здесь было уже 300 сел и деревень. Крестьяне
распахали более 15 тыс. десятин земли

В начале XVIII в. из Илимского воеводства вывозилось до 25 тыс.
пудов товарного хлеба

С 1652 по 1722 г. количество крестьянских хозяйств увеличилось
с 136 до 924

В 1655 г. служилые люди
Игнатка Бутаков и
Шестачка
Коршунов нашли в горе
железную руду



По приказу илимского
воеводы они привезли
несколько подвод ее в
Илимск

В настоящее время на этом месте построен
Коршуновский горнообогатительный комбинат

3. Илимское воеводство

С 1670 г. в Прибайкалье стали добывать слюду в районе современной Слюдянки

Здесь добывалась лучшая слюда – мусковит, ее вставляли в окна вместо стекол

Позднее были открыты залежи слюды в районе реки Мамы

На территории Илимского воеводства побывали не только Е. Хабаров и В. Беринг, но и все землепроходцы, которые шли а восток и север Сибири

В 1669 г. начали соляной промысел братья Михалевы в 67 км от Иркутского острога на Малом острове Ангары (Ангарское Усолье), ныне Усолье-Сибирское

С 1671 по 1681 г. Михалевы выварили 45 тонн соли. В 1681 г. усольский промысел купил Иван Ушаков

Илимское воеводство оказало большую помощь Камчатской экспедиции Витуса Беринга

4. Иркутское воеводство

За стенами Иркутского острога сразу образовался небольшой посад

До 1681 г. Иркутский острог был подчинен енисейскому воеводе, который назначал в Иркутск приказчиков

В 1682 году в Иркутске было учинено самостоятельное воеводство. Из Москвы сюда был направлен воевода Иван Власьев

В 1686 г. Иркутску были причислены Верхоленинский, Идинский, Балаганский остроги, Бирюльская слобода, а позднее - остроги западного Забайкалья. С этого года Иркутск стал городом

В 1690 г. ему был пожалован герб, вновь утвержденный снова в 1790 г.



4. Иркутское воеводство


Герб представлял собою изображение серебряного щита, на фоне которого

бегущий по зеленому полю бабр с соболем в зубах

Бабором называли уссурийского тигра

- это сильный, хищный зверь, живущий в жарких странах. Его окраска светло-желтоватого цвета с черно-бурыми поперечными полосами

Бабр попал в Сибирь из Китая и водился в районе Саянских гор. Бабр символизировал мощь края, а соболь — его богатства



Герб 1790 г.

4. Иркутское воеводство

В 1699 г. в Иркутске насчитывалось до 1000 жителей, среди них преобладали служилые люди

Население посадов, занимавшееся ремеслом и торговлей, было обложено «посадским оброком». Сами остроги, где жило посадское население, хотя и строились как военные крепости, практически были административными и торговыми центрами

Самым многочисленным слоем населения были «пашенные крестьяне», имевшие надел земли

Пятая часть этого надела засеивалась семенами из государственных житниц, туда же ссыпался весь урожай. Это была «государева пятина»

С остальной части надела пашенные крестьяне несли государственные, воеводские и церковные налоги и сборы

4. Иркутское воеводство

Местное население - буряты, эвенки, тофалары - было обложено
ясаком от 1 до 6 соболей с человека мужского пола в год



К концу XVII в.
в Прибайкалье
насчитывалось
около
1000 крестьян-
дворовладельцев

5. Значение присоединения Прибайкалья к России

- 1. Объединение племен и народностей Прибайкалья, как и всей Сибири, с Россией способствовало обогащению их культур**

**От русских буряты переняли пашенное земледелие,
различные
ремесла, познакомились с новыми зерновыми культурами
(рожь, овес, пшеница)**

**В свою очередь русские заимствовали у бурят некоторые
навыки ухода за скотом**

**Под влиянием русских буряты стали строить деревянные
избы
вместо войлочных юрт**

**Русские изучали многовековой охотничий опыт коренных
народов. Местные племена и народности получали от русских
металлические изделия, ткани, ружья, порох, соль.**

5. Значение присоединения Прибайкалья к России

2. Быстрыми темпами началось заселение и освоение края

**Около одной трети прибывших сюда крестьян были
ссылными поселенцами**

**Население росло за счет оседания тех, кто бежал от
крепостной**

поработы или скрывался от помещика

**Их привлекали не только свободные земли, но и богатство
сибирской природы. Воеводам предписывалось искать не
только «угожие места» для пашни, но и разведывать залежи
железа, меди, серебра, золота, слюды**

**Особый интерес у пришлых людей вызывала пушнина.
Погоня за пушниной в XVII в. приобрела характер
«соболиной
горячки». «Мягкая рухлядь», так называли пушнину,
представляла большой интерес и для государственной казны**