

*Пржевальский Николай
Михайлович*

1839-1888



Дом где вырос Николай Пржевальский.





Первая экспедиция

Исследовал Уссурийский край.

- ▶ 1-Впадина Гоби.
- ▶ 2-Горная система Наньшань.
- ▶ 3-Нагорье Бэйшань.
- ▶ 4-Котловину Цайдам.
- ▶ 5-Три хребта в Куньлуне и семь крупных озер.

Маршрут Пржевальского по Центральной Азии и Уссурийскому краю.




П.П. Семенов-Тян-Шанский



- ▶ Содействовал организации экспедиции.

Уссурийский край.




Уссурийский край.



Впадина Гоби.



Хребты в Куньлуне.



Семь крупных озер.





Большая Константиновская медаль.



Вторая экспедиция.

- ▶ 1-Горы Алтынтаг.
- ▶ 2-Озеро Лобнор.



Горы Алтынтаг.



Озеро Лобнор.



Третья экспедиция.

- ▶ 1-Хребты в Наньшане, Куньлуне и на Тибетском нагорье.
- ▶ 2-Заснял озеро Кукононор, верховья Хуанхе и Янзцы.

Хребты на Тибетском нагорье.



Озеро Куконор.



Четвертая экспедиция. Впервые описал:

1-Цайдамская котловина.


2-Ряд новых озер и хребтов в Куньлуне.

Цайдамская котловина.



Пик Победы.







Цель жизни
Пржевальского: Идти вперед
и не когда не сдаваться!

