


ПЁТР I

В КАРЕЛИИ (урок 1)



Осударева дорога, или Корабли идут по суше!



Корабли пошли по суше?

Что за чудеса?

*Хочешь знать почему, когда
и где это произошло?*

*Вспомни сражения Александра
Невского со шведами,
защиту крепости Корела.*

- В каком году было сражение на Чудском озере?
- Как во время сражения строились шведы?
- Назовите самые крупные озёра Карелии
- Как звали военачальника крепости Корела?

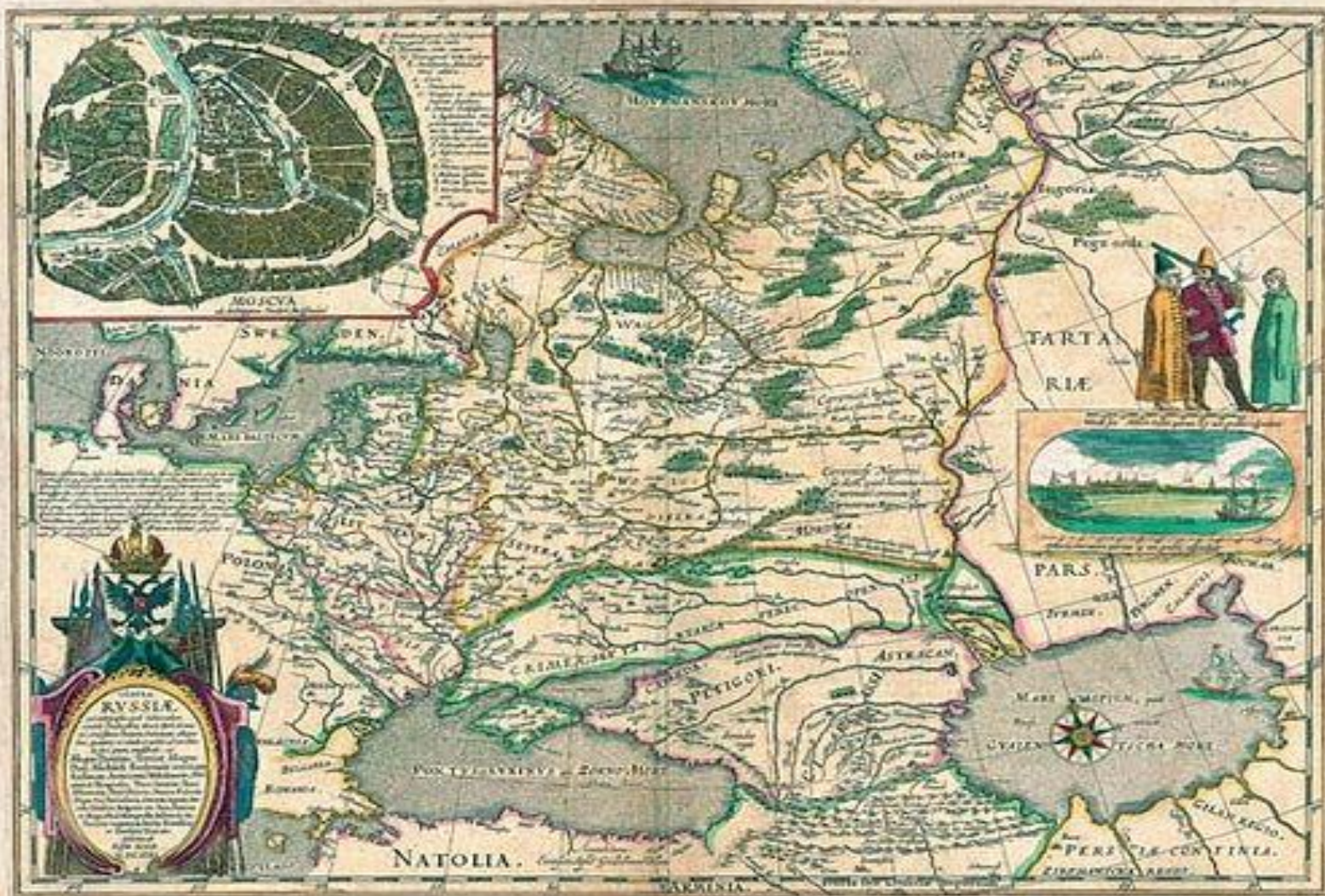
Богатства нашего северного края издавна манили завоевателей. Захватнические походы шведов продолжались весь 17 век. Часть наших земель у Ладожского озера оказалась в их руках.



Царь Петр 1 летом 1700 года объявил Швеции войну. Это было смелое решение царя, так как у шведов было хорошо обученное войско, а главное, у них был флот. В России же Петр только начал строить первые суда, находились они далеко от места военных действий, на юге России, на Азовском море. Без флота, понимал Петр, с врагом не справится. Относительно недалеко, в Белом море, стояли только два фрегата, построенных совсем недавно. Но суда нужны на Ладоге, а от Белого моря это далеко, и никакого судоходного пути нет...*

** Фрегат –
трехмачтовое
парусное военное
судно, обладавшее
большой по тем
временам скоростью.*





RUSSIA
 The Kingdom of Russia is a vast empire, extending from the North Pole to the Black Sea, and from the Ural Mountains to the Pacific Ocean. It is bounded to the north by the Arctic Ocean, to the east by the Pacific Ocean, to the south by the Black Sea and the Caspian Sea, and to the west by the Baltic Sea and the North Sea. The capital is Moscow, and the most famous city is St. Petersburg. The Russian Empire is a vast empire, extending from the North Pole to the Black Sea, and from the Ural Mountains to the Pacific Ocean. It is bounded to the north by the Arctic Ocean, to the east by the Pacific Ocean, to the south by the Black Sea and the Caspian Sea, and to the west by the Baltic Sea and the North Sea. The capital is Moscow, and the most famous city is St. Petersburg.

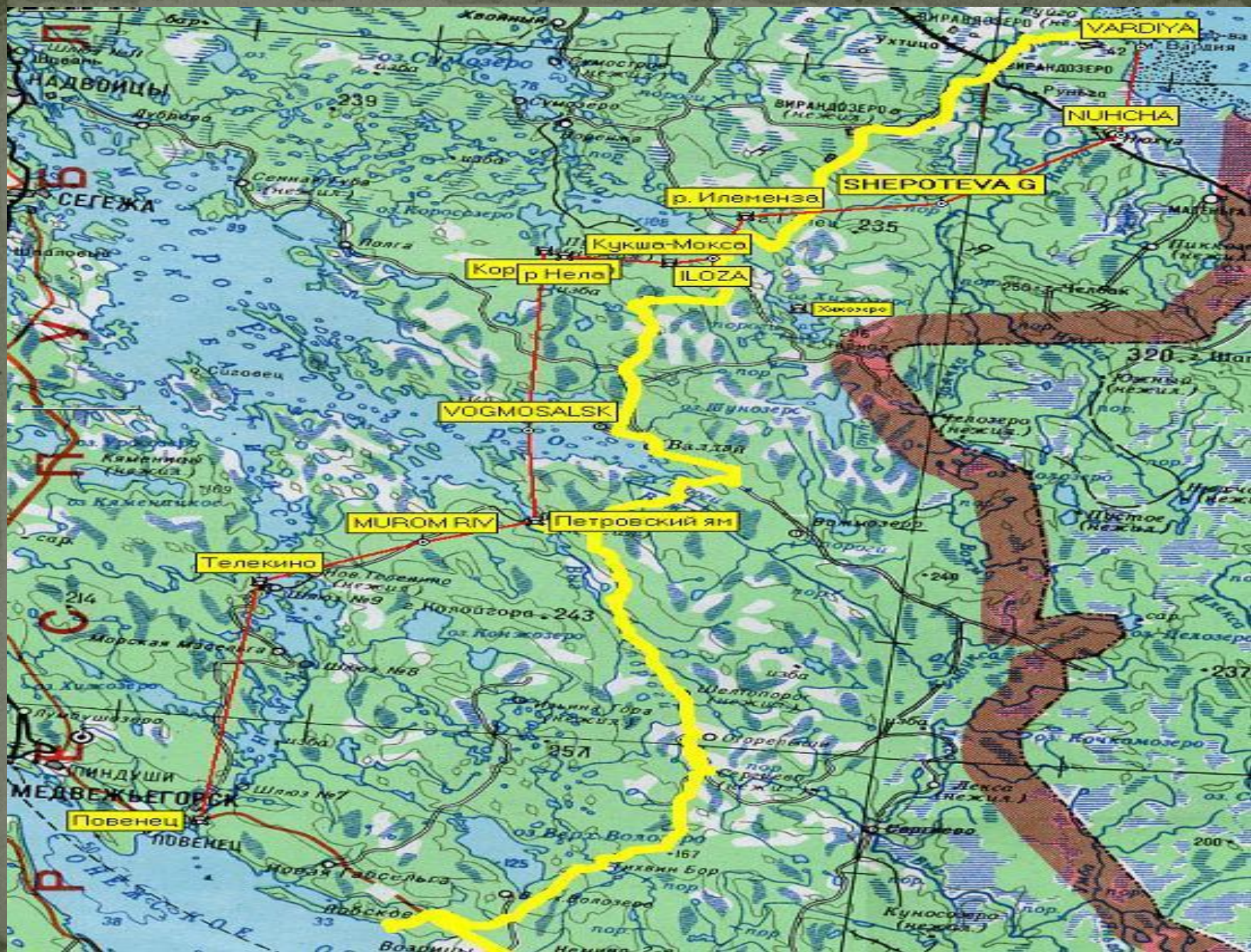
PERSIA
 The Kingdom of Persia is a vast empire, extending from the Caspian Sea to the Persian Gulf, and from the Taurus Mountains to the Indian Ocean. It is bounded to the north by the Taurus Mountains, to the east by the Indian Ocean, to the south by the Persian Gulf and the Arabian Sea, and to the west by the Taurus Mountains. The capital is Isfahan, and the most famous city is Shiraz. The Persian Empire is a vast empire, extending from the Caspian Sea to the Persian Gulf, and from the Taurus Mountains to the Indian Ocean. It is bounded to the north by the Taurus Mountains, to the east by the Indian Ocean, to the south by the Persian Gulf and the Arabian Sea, and to the west by the Taurus Mountains.

NATOLIA
 The Kingdom of Natolia is a vast empire, extending from the Black Sea to the Persian Gulf, and from the Taurus Mountains to the Indian Ocean. It is bounded to the north by the Taurus Mountains, to the east by the Indian Ocean, to the south by the Persian Gulf and the Arabian Sea, and to the west by the Black Sea and the Mediterranean Sea. The capital is Constantinople, and the most famous city is Smyrna. The Natolian Empire is a vast empire, extending from the Black Sea to the Persian Gulf, and from the Taurus Mountains to the Indian Ocean. It is bounded to the north by the Taurus Mountains, to the east by the Indian Ocean, to the south by the Persian Gulf and the Arabian Sea, and to the west by the Black Sea and the Mediterranean Sea.

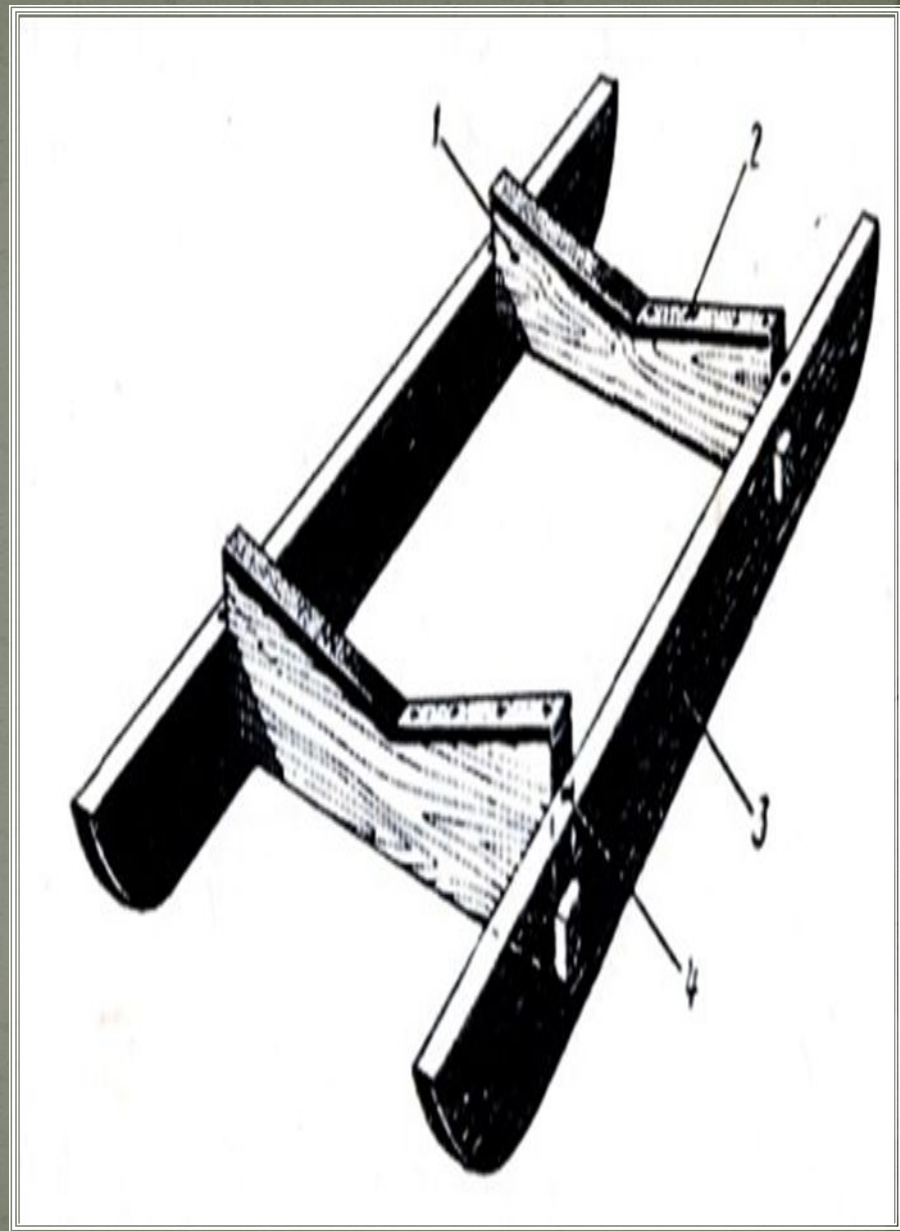
Чудо-план Петра 1

Во что бы то ни стало надо перебросить суда к месту будущих сражений! – решил Петр 1. И придумал, как это сделать. Суда-фрегаты из Белого моря в озеро Онего перетащат волоком (волочить – значит тащить). Такой прием был известен с давних пор в этих местах. Но волокли-то лодки, а не фрегаты, которые в десятки раз тяжелее. Да еще на них по 12 пушек и команды моряков, вес нешуточный! Лодки перетаскивали на сравнительно небольшое расстояние. А тут только до Онего около 170 километров! И на всем пути лесные дебри да болота.

Но царь решил – надо! Летом 1702 согнали больше пяти тысяч крестьян. Они рубили широкие просеки, корчевали пни, оттаскивали тяжёлые валуны, укладывали поперек просек стволы деревьев, строили переправы через реки и озера.



Затем фрегаты поставили (представьте себе – вручную!) на специально сработанные полозья. И...пошли корабли по суше! 100 человек и 100 лошадей волокли фрегаты. Они шли тяжело, медленно. Но царь торопил, боялся, как бы не прознал неприятель о его замысле. Сколько людей погибло от непосильного труда и болезней – не счесть!



Через 10 дней корабли спустили на воду в Онего у Повенца. А дальше – по озеру и реке Свирь. И вот – Ладога! Не ожидавшие нападения шведы были разбиты и на воде и на суше. Это была одна из первых военных побед Петра и произошла она в нашем крае. Война, объявленная Петром в 1700 году, длилась очень долго – 21 год и получила название «Северной войны».





*А дорогу назвали «Осударевой» - в
память о государе Петре 1.*



Для любознательных.

Весть об «Осударевой дороге» облетела всю Россию. Многие писатели с удивлением описывали это строительство. Не остались равнодушными и художники. Знаменитый художник И. И. Шишкин тоже написал картину «Перетаскивание судов».



**Осудáрева доро́га — путь,
проложенный от пристани
Нюхча на Белом море к Повенцу на
Онежском озере по приказу
Петра I. Общий путь — 174
версты (260 км).**



На твою книжную полку.

С. Алексеев «Небывалое бывает»

Вопросы и задания.

- Как ты теперь можешь ответить на вопросы в начале текста: почему, когда и где корабли пошли по суше?
- Посчитай, в каком году кончилась Северная война?
- Нарисуй фрегат или картинку на тему «Корабли идут по суше».

Литература

<http://images.yandex.ru/yandsearch?>

**Учитель начальных классов
Зыкина С.С.
Г. Костомукша
МОУ «СОШ № 3»**