

Россия в эпоху дворцовых переворотов.

- 1. Причины и предпосылки дворцовых переворотов.*
- 2. Внутренняя политика в эпоху дворцовых переворотов.*
- 3. Противоречивость внешнеполитического курса России в 1725 – 1762 гг.*

Предпосылки дворцовых переворотов в России в XVIII в.



Внутренняя политика в эпоху дворцовых переворотов.

**Правление Екатерины I
(1725—1727)**

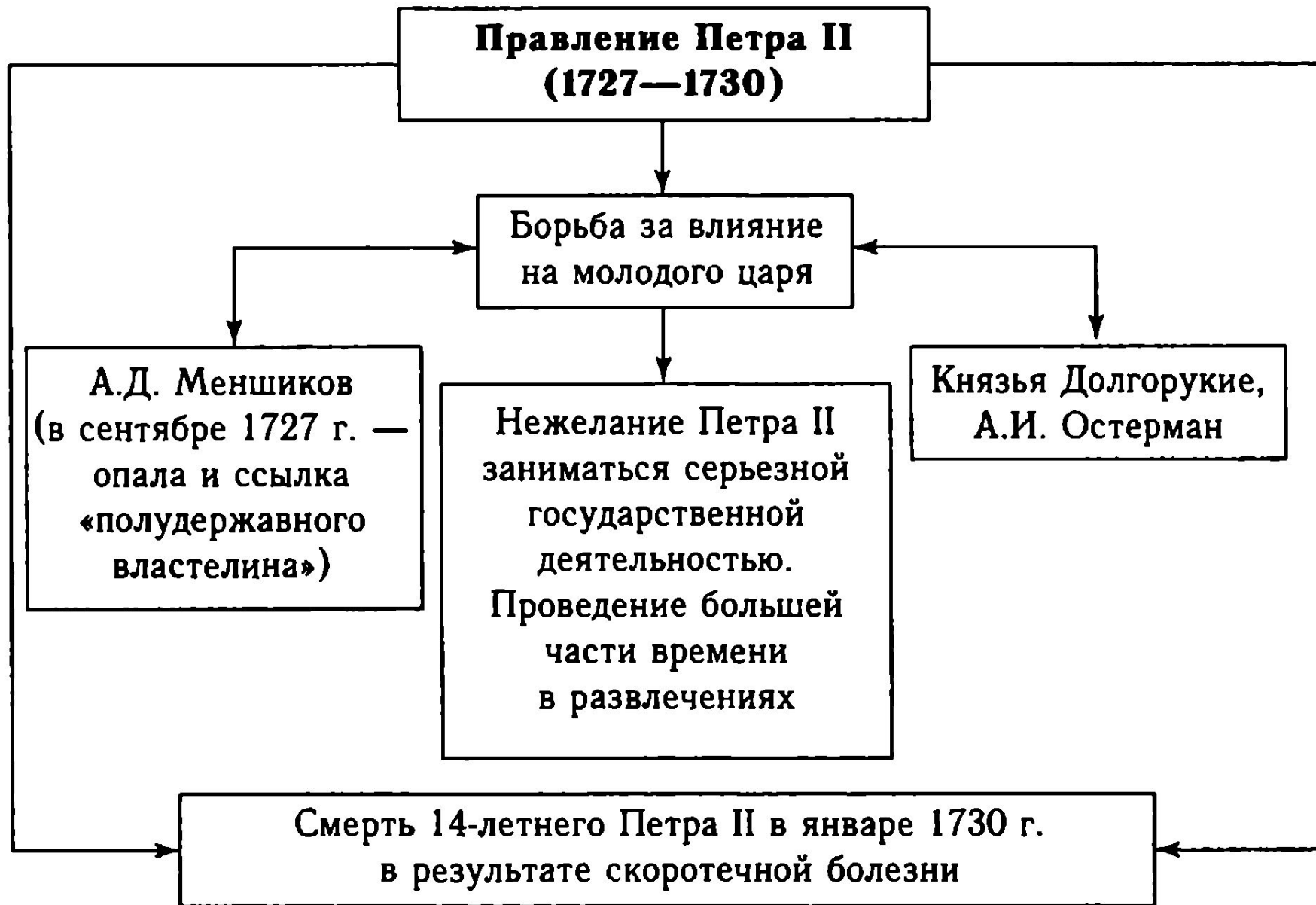
Всевластие А.Д. Меншикова

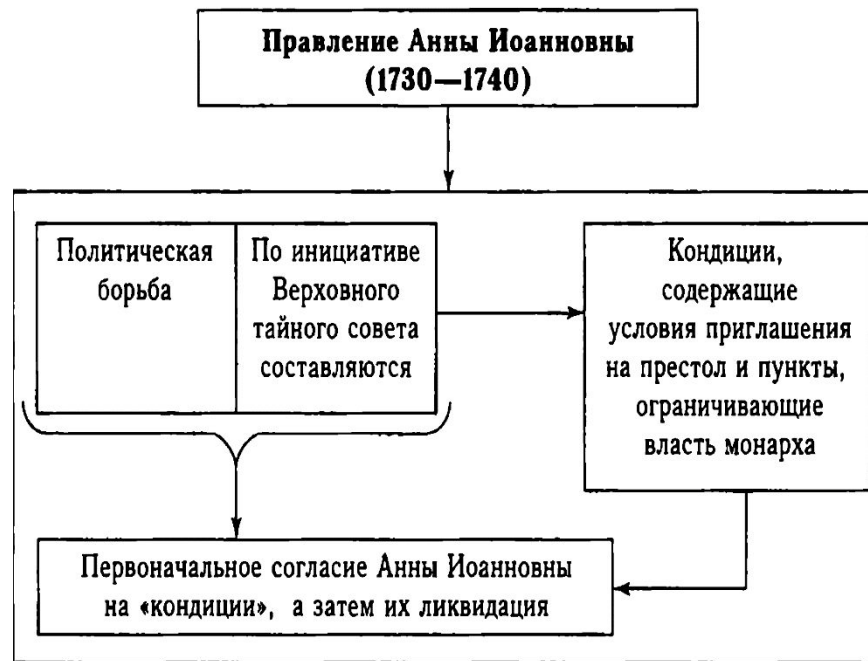
Создание Верховного тайного совета (8 февраля 1726 г.) как совещательного органа при монархе, в состав которого входили А.Д. Меншиков, Ф.М. Апраксин, Г.И. Головкин, П.А. Толстой, Д.М. Голицын, А.И. Остерман, герцог Голштинский

Продолжение политики Петра I

Открытие Академии наук (1725)

Экспедиция В. Беринга на северо-восточную оконечность Азии



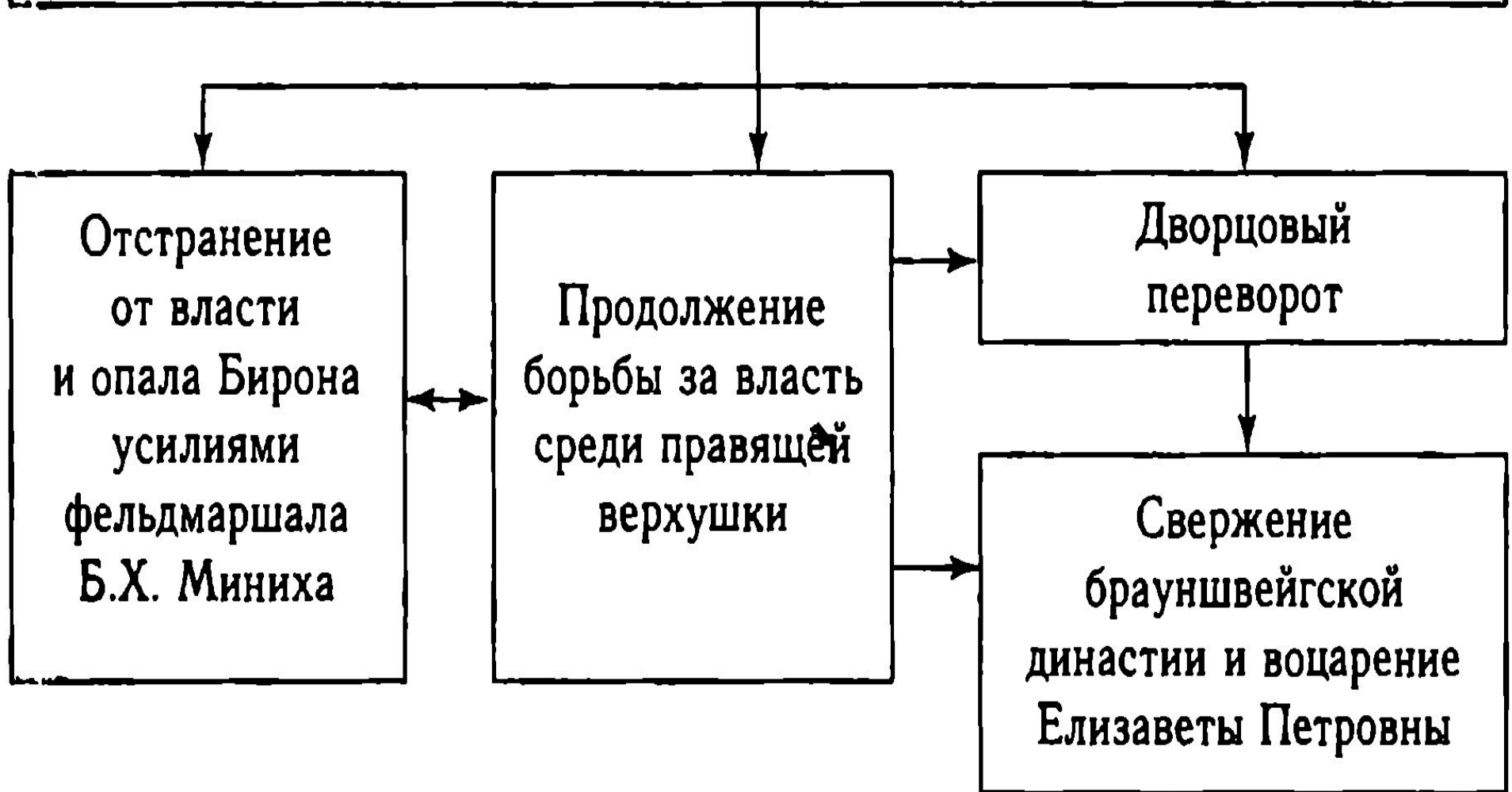


Основные направления политики:

- ✓ изменения в структурах управления государством:
 - упразднение Верховного тайного совета (1730);
 - создание Кабинета министров (1731);
- ✓ социальная поддержка дворянства и начало расширения его привилегий:
 - отмена петровского указа о единонаследии (1730—1731);
 - сокращение срока службы до 25 лет (1736);
 - установление русским офицерам жалования на уровне оплаты иностранцам;
- ✓ рост продукции металлургии и резкое увеличение экспорта:
 - железа (в пять раз);
 - хлеба (в 22 раза)

Правление Ивана VI Антоновича и Анны Леопольдовны (1740—1741)

Брауншвейгская династия на российском престоле



**Правление Елизаветы Петровны
(1741—1761)**

Основные направления политики

Изменение некоторых структур государственного управления (восстановление роли Сената, ликвидация Кабинета министров, создание личной императорской канцелярии)

Отмена внутренних таможенных пошлин (1753)

Упорядочена система налогообложения (в 1744—1747 гг. проведена перепись населения)

Открытие Дворянского и Купеческого банков (1754)

Усиление крепостничества:

- ✓ 1742 г. — запрет крепостным крестьянам по своей воле поступать на военную службу;
- ✓ 1747 г. — разрешение дворянам продавать крестьян в рекруты;
- ✓ 1760 г. — получение помещиками права ссылать неугодных крестьян в Сибирь

Поддержка науки, культуры и просвещения (открытие в 1755 г. Московского университета)

**Правление Петра III
(декабрь 1761 г. — июнь 1762 г.)**

Разные оценки деятельности

Никчемный монарх,
отрицательно относившийся
ко всему русскому
(*Екатерина II,
С.М. Соловьев,
В.О. Ключевский*)

Монарх, опиравшийся
на елизаветинскую бюрократию
и продолживший реформы
(*В.Н. Татищев,
Н.М. Карамзин,
А.С. Мильников*)

Основные направления

Внешней политики

Выход из Семилетней войны

Возврат завоеванных территорий, переход от конфронтации к союзу с Пруссией

Начало подготовки к войне со Швецией за прусские интересы

Внутренней политики

Принятие манифеста «О вольности дворянства» (18 февраля 1762 г.), согласно которому оно освобождалось от обязательной государственной службы

Секуляризация церковных земель (19 февраля 1762 г.)

Ликвидация Тайной канцелярии, ведавшей политическим сыском (21 февраля 1762 г.)

Недовольство в русской армии, которое привело к дворцовому перевороту в пользу Екатерины II

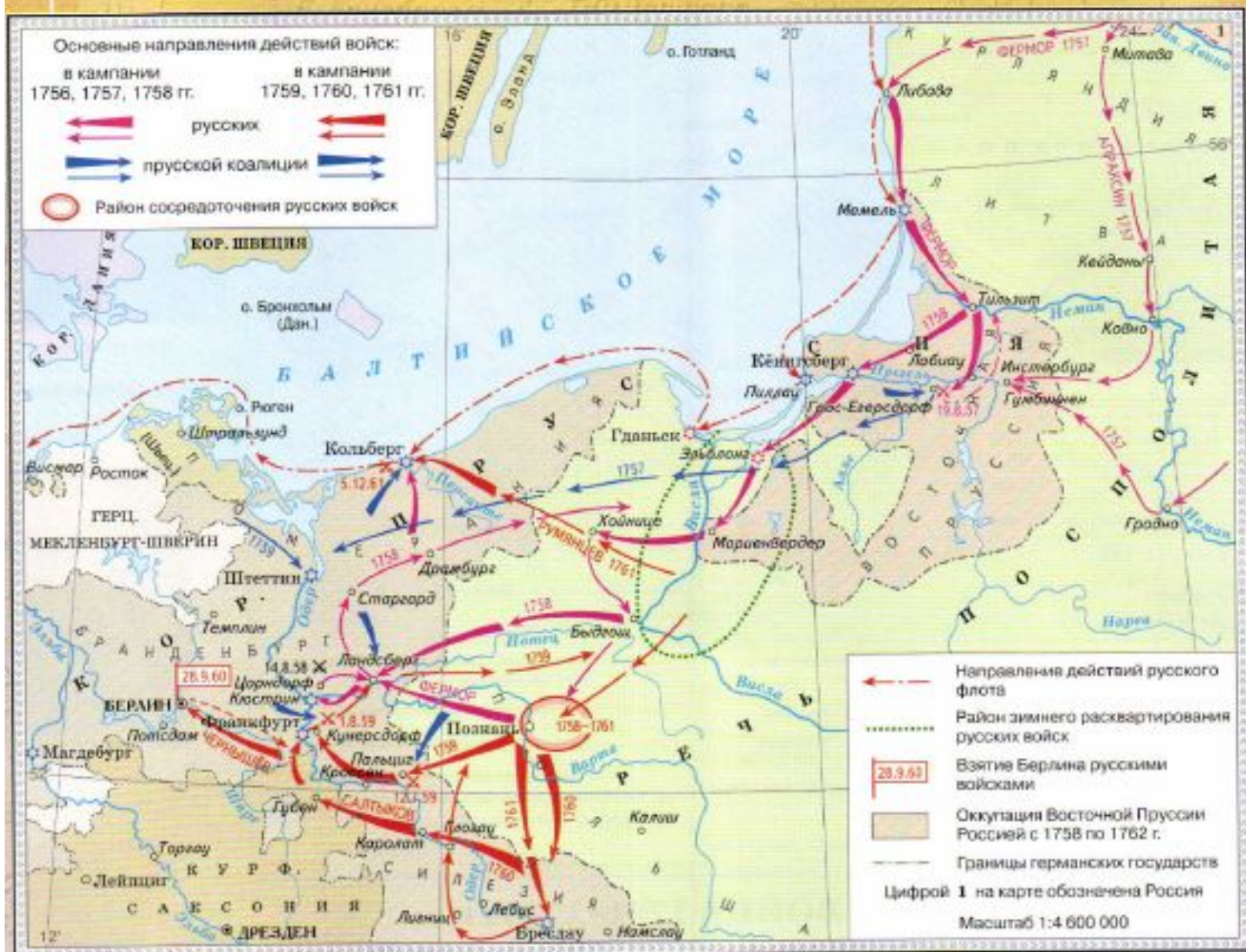
Противоречивость внешнеполитического курса России в 1725 – 1762 гг.



РУССКО-ШВЕДСКАЯ ВОЙНА 1741–1743 гг.



УЧАСТИЕ РОССИИ В СЕМИЛЕТНЕЙ ВОЙНЕ 1756–1763 гг.



- Территория Российской империи в 1725 г.
- Территории, присоединенные к Российской империи:
 - в 1739 г. (по Белградскому миру)
 - в 1743 г. (по Абоскому миру)
 - Территории, объявленные нейтральной зоной по Белградскому договору 1739 г.
 - Территория Младшего жуза — в подданстве России с 1731 г.
- в середине XVIII в.
- Прикаспийские земли, принадлежавшие России до 1735 г.

- Кавказский
- Крупнейшие металлургические и металлообрабатывающие заводы
- Центры текстильной промышленности
- Стекловые заводы
- Места соледобычи
- Верфи
- Ярмарки
- Направления морского экспорта и импорта с указанием основных групп товаров



- Граница Российской империи на 1763 г.
 - Границы территорий, зависимых от Персии
 - от Османской империи
 - Районы восстания башкир:
 - в 1735–1740 гг.
 - в 1756 г.
 - Столицы государств
 - Центры губерний
 - Основные сухопутные пути
 - Укрепленные линии
- Масштаб 1:15 000 000