


# **СИБИРСКИЕ РЕЧНЫЕ ТОРГОВЫЕ ПУТИ**




- В начале *XVII* века продвижение России на восток было замедлено внутренними проблемами страны периода Смутного времени. Тем не менее, вскоре исследования и колонизация пространств Сибири возобновилась, главным образом благодаря казакам, которых интересовали добыча мехов и слоновой кости.

- В то время как казаки продвигались со стороны южного Урала, другая волна русских поселенцев шла через Северный Ледовитый океан. Это были поморы с Крайнего Севера, которые уже давно вели торговлю мехами через Мангазею на севере Западной Сибири.

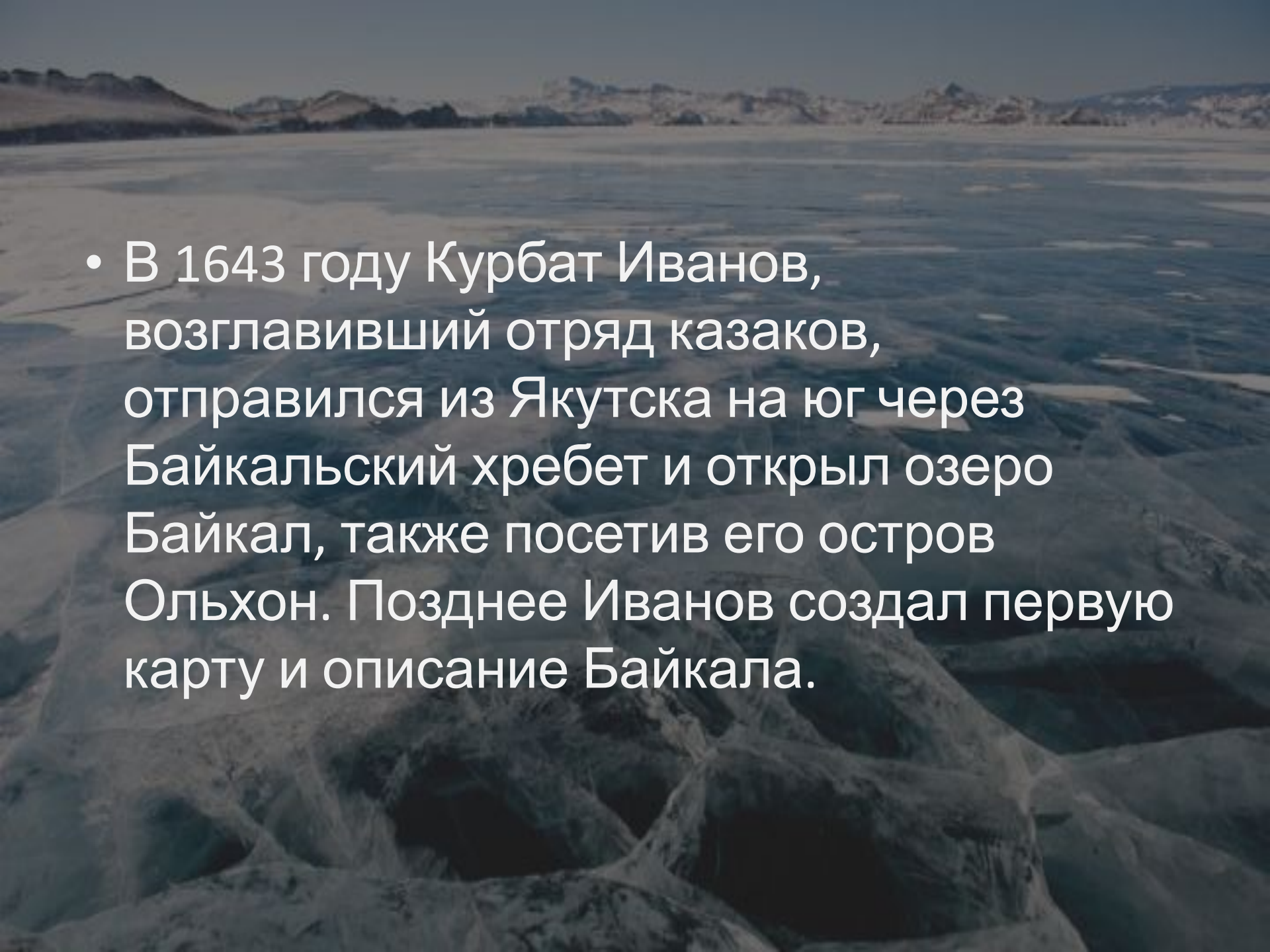
- В 1607 году было основано поселение Туруханск в нижнем течении Енисея, недалеко от места впадения Нижней Тунгуски, а в 1619 году Енисейский острог в среднем течении Енисея, недалеко от места впадения Верхней Тунгуски.



- В 1620—1624 годах группа скупщиков пушнины под предводительством Пянды вышла из Туруханска и разведала около 2300 км Нижней Тунгуски, зазимовав недалеко от рек Вилюй и Лена



- В 1627 году Енисейским воеводой был назначен Пётр Бекетов. Он успешно совершил поход для сбора налогов с забайкальских бурят, сделав первый шаг для присоединения Бурятии к России. Он основал здесь первое русское поселение, Рыбинский острог.
- 
- В 1631 году Бекетов был отправлен на Лену, где в 1632 основал Якутск и отправлял казаков изучать Алдан и низовья Лены, создавать новые остроги и собирать налоги.

- 
- В 1643 году Курбат Иванов, возглавивший отряд казаков, отправился из Якутска на юг через Байкальский хребет и открыл озеро Байкал, также посетив его остров Ольхон. Позднее Иванов создал первую карту и описание Байкала.

МОРЕ

# БАЙКАЛЪ

77 мр реками 73 Тихи Поиёмъ Перестой  
пешинны Гвыы Динь Велики Исании уиос  
Двелмис

## Гра ИРКУЦКОЙ І РСІУС СОУ



76 Мора Нимон  
Кизатахъ

Амосного дстья парзо  
тра Байка Перестыгають  
Вароръ Динтъ  
нагорско  
Мале

Ангара

Рѣка

Р. Кудуръ

ИРКУЦКАЯ  
ДЕРЕВНЯ

КИЯТОН

Р. Тагана

Малтан





Озеро БАЙКАЛ