

*«... Городу и губернии иметь свой
герб, утверждённый рукою
Императорского Величества, и
оний употреблять во всех городских
и губернских делах...»*

Екатерина II
21.04.1785

Символика Архангельской области

Символика

- Герб
- Флаг
- Гимн

Герб Архангельской области



Флаг Архангельской области



Гимн Архангельской области

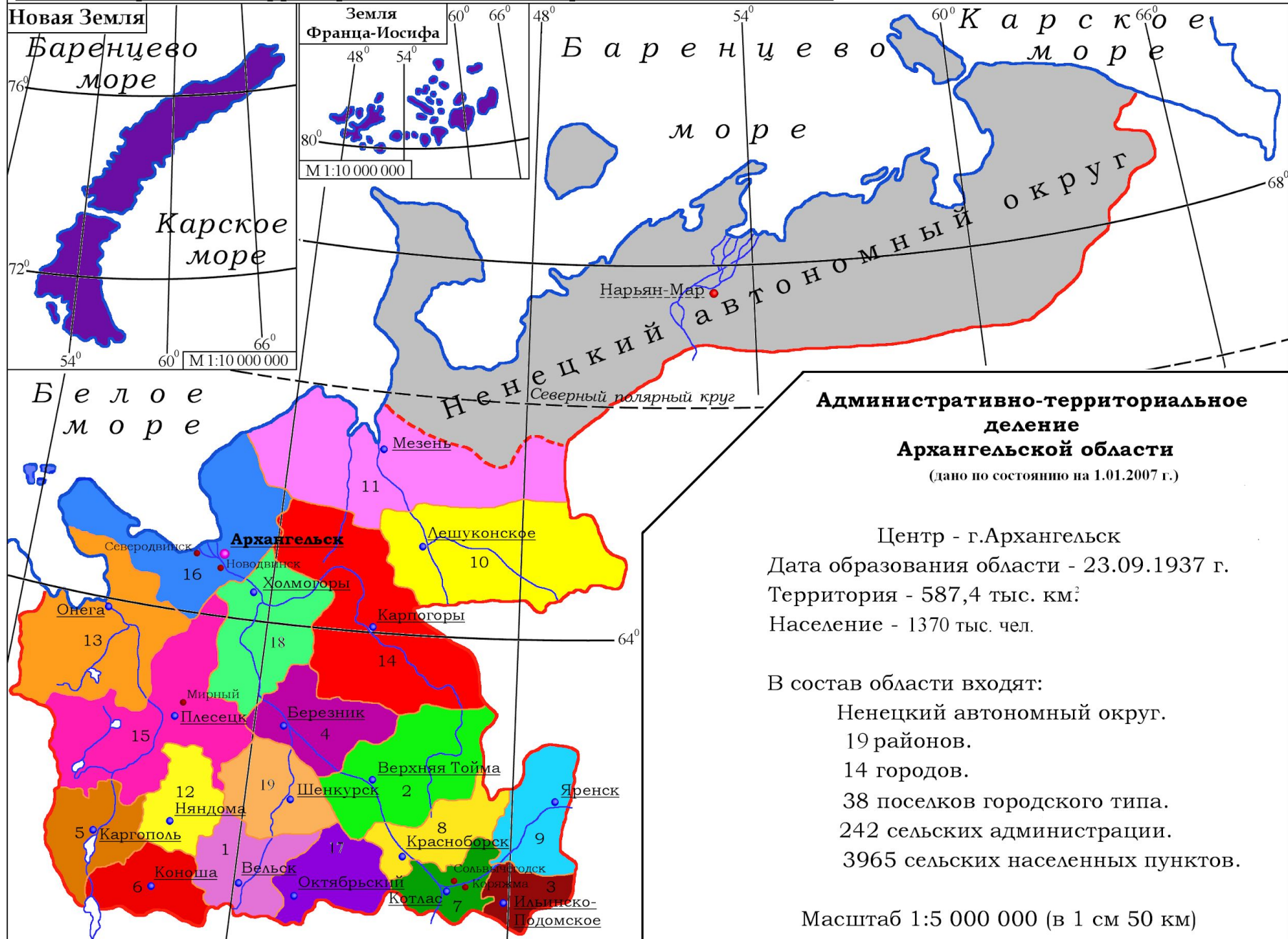
Край наш поморский
Могуч и прекрасен!
Его не забудешь вовек.
Манят отважных
Бескрайние дали,
Где не ступал человек!

Здесь по Петрову
Веленью из моря
Ряд белокрылых
Фрегатов восстал.
И колыбелью Российского
флота
Край наш Архангельский
стал.

Здесь Ломоносов
Великий родился,
Мудростью мир осветил,
Былинные сказы,
Загадки природы
В научную быль воплотил.

Край наш поморский
В движении и силе,
Ему по плечу Новый век!
Космос, богатства,
Глубины морские –
Все покорит человек!

Административно-территориальное деление Архангельской области



Административно-территориальное деление Архангельской области
(дано по состоянию на 1.01.2007 г.)

Центр - г.Архангельск
Дата образования области - 23.09.1937 г.
Территория - 587,4 тыс. км.²
Население - 1370 тыс. чел.

В состав области входят:
Ненецкий автономный округ.
19 районов.
14 городов.
38 поселков городского типа.
242 сельских администрации.
3965 сельских населенных пунктов.

Масштаб 1:5 000 000 (в 1 см 50 км)

Герб Архангельска



Герб Вельска



Герб и флаг Вельского района



Герб Коноши



Герб Каргополя



Герб Красноборска




Герб Мезени



Герб и флаг Новой Земли



Герб Няндомы



Герб Северодвинска



Герб Онеги



Герб Пинеги



Герб Соловецких островов



Герб и флаг Устьянского района



Герб Холмогор



Герб Шенкурска




Герб Верхней Тоймы



Герб Яренска



Герб и флаг Новодвинска



Герб Коряжмы



Герб и флаг Ненецкого автономного округа



Герб и флаг Нарьян-Мара



Герб и флаг Вилегодского района




Герб и флаг Мирного



Герб и флаг Приморского района



Герб Сольвычегодска



Герб Котласа



Старый герб Котласа



Спасибо за урок!!!