

# СЛЕДЫ ПРЕБЫВАНИЯ ЗОЛОТОЙ ОРДЫ В ПОВОЛЖЬЕ. УВЕК.



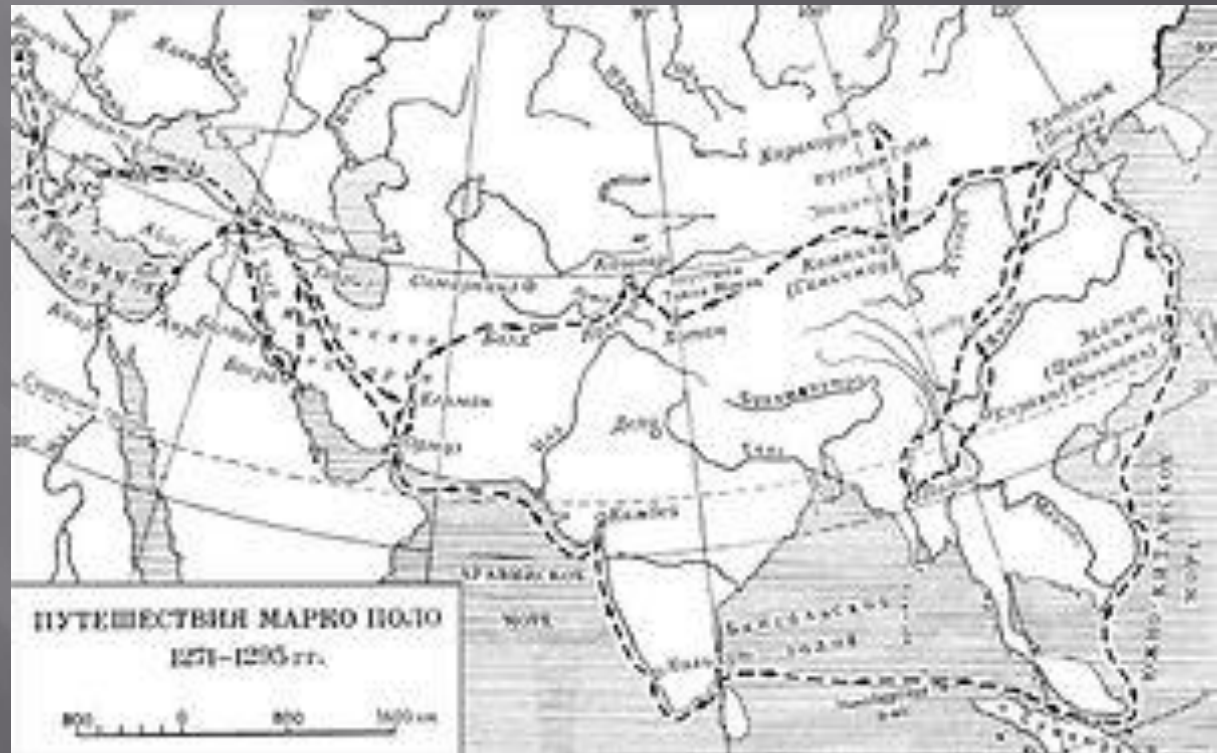





Основателем государства был внук Чингисхана Хан-Батый, а столицей — город Сарай-Бату. Центром Золотой орды стало Нижнее Поволжье.

# Увек

В середине 13 века на территории современного Саратова был основан город под названием **Увек**. Буквальный перевод названия **Увек- «Башня»**. По оценкам современных исследователей, Увек являлся вторым по величине городом Золотой Орды. Крупным торговым и ремесленным центром. Первое упоминание об Увеке имеется в книге венецианского купца Марко Поло.



В 1334 году здесь побывал арабский году здесь побывал арабский путешественник Ибн Баттута, который записал, что **Укек** — город «средней величины, но красивой постройки, с обильными благами и сильной стужей».





Установлено, что на **Увеке** существовал монетный двор и чеканили свою собственную монету. На одной стороне монеты имелась надпись вроде: «**Вечная слава и сопутствующая ей честь**». На обороте указывались место чеканки — **Увек** — и год выпуска. Почти все надписи сделаны по-арабски.

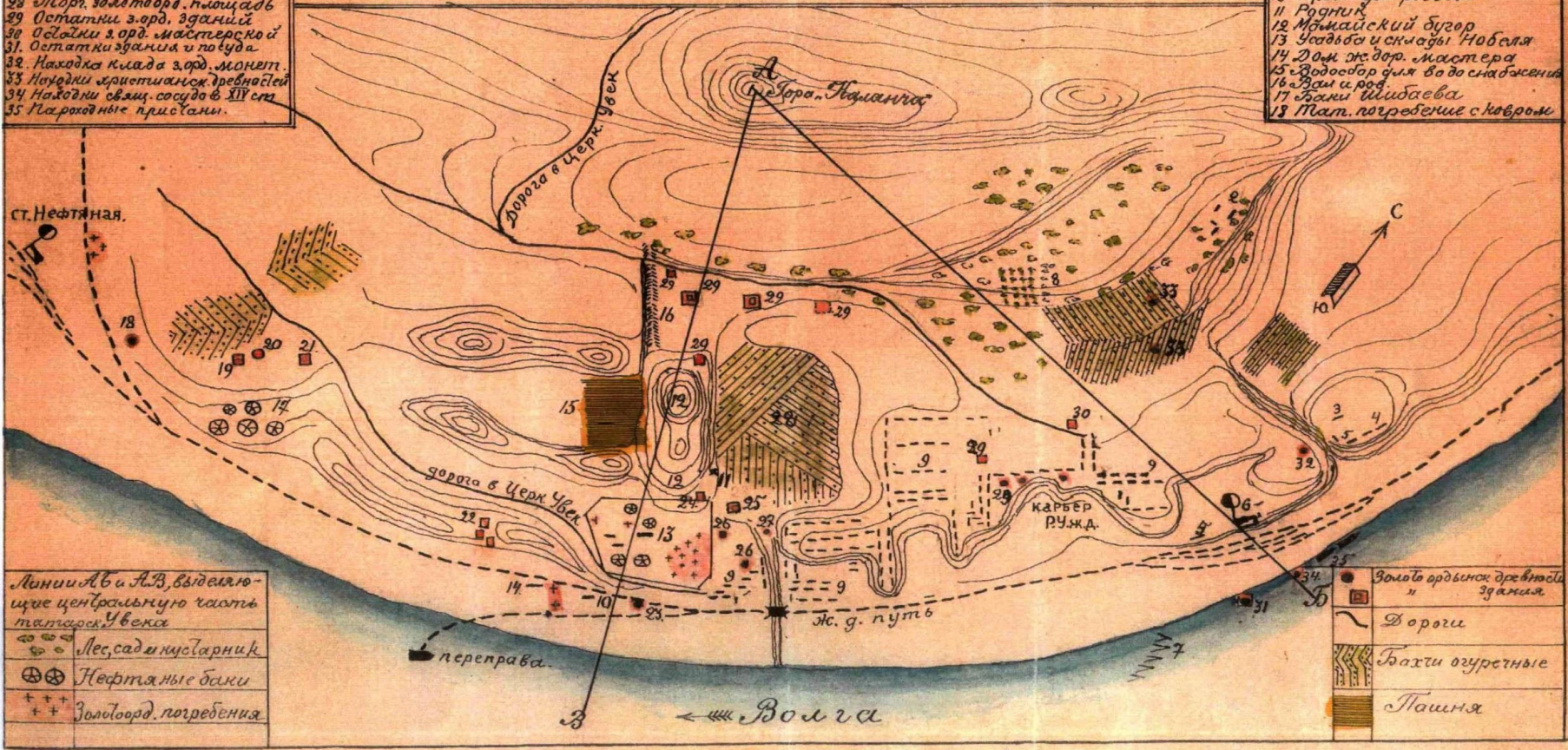
- Пояснения**
19. Погребения в турсе.
  20. Обширный горн баблода
  21. Остатки тат. зданий
  22. Обширный выгреб для посуды
  23. Кузница или слесарная м.
  24. Петко, саман и оборки, дерево
  25. Круглые здания для распряд. воды
  26. Остатки от зданий
  27. Раскоп ямы с горелым зерном
  28. Мост, золотоорд. площадь
  29. Остатки з.орд. зданий
  30. Обои з.орд. мастерской
  31. Остатки зданий и посуды
  32. Находка клада з.орд. монет
  33. Находки христианск. древностей
  34. Находки свинц. сосуда в XIII ст.
  35. Находки нег. пристани.

# СХЕМАТИЧЕСКИЙ ПЛАН

## местности Увекского золотоордынского ГОРОДИЩА в 12 км. к югу от Саратова.

Планометрически снят А.А. Кротковым в 1905 и 1915 г.

- Пояснения**
1. Вершина горы "Каманга"
  2. Усадьба Шабловской
  3. Дом урядника
  4. Кухня Р.У.ж.д.
  5. Служебные здания Р.У.ж.д.
  6. Станция Увек
  7. Медресе
  8. Сад Шабловской
  9. Поселок на берегу Увек
  10. Барак для рабочих
  11. Родник
  12. Мухомовский бугор
  13. Усадьба и склады Нобеля
  14. Дом ж.д. мастерской
  15. Водосбор для водоснабжения
  16. Дом и род.
  17. Ямы Шаблава
  18. Тат. погребения с ковры



Город был построен в форме треугольника и имел кварталную-усадебную планировку. В центральном районе Увека находились дворцы вельмож, мечети, медресе (мусульманские учебные заведения).



**Вдоль Волги** тянулись ремесленно-торговые районы. Здесь были базары, караван-сарай (строения служившие кровом для путешественников), ремесленные мастерские, кузницы, ювелиры. **В отдельных районах** жили рабы-ремесленники. Они обитали в землянках со стенами из сырцового кирпича и обогревались с помощью жаровни с горячими углями.





**В северной части города был «христианский квартал». Здесь жили русские, армяне и другие не мусульмане. Здесь имелись христианские церкви и часовни. В южной части города располагался некрополь (большое кладбище).**



В городе действовал водопровод из керамических труб. Археологи обнаружили следы русской колонии в городе **Увеке**. Особенно знаменитой является находка каменной печати великого князя Михаила, на месте которой была воздвигнута православная часовня. **Город Увека исчез с лица земли в 1395 году в результате нашествия Тамерлана (Тимура).**

САРАТОВЪ—SARATOFF. № 96.  
Уѣкъ.—Ouwjek.



Над. П. Г. Бестужева, въ Саратовѣ.

Но существует версия, что его разрушение началось раньше вследствие оседания почвы, размыва берегов Волгой и оползневых процессов.

