

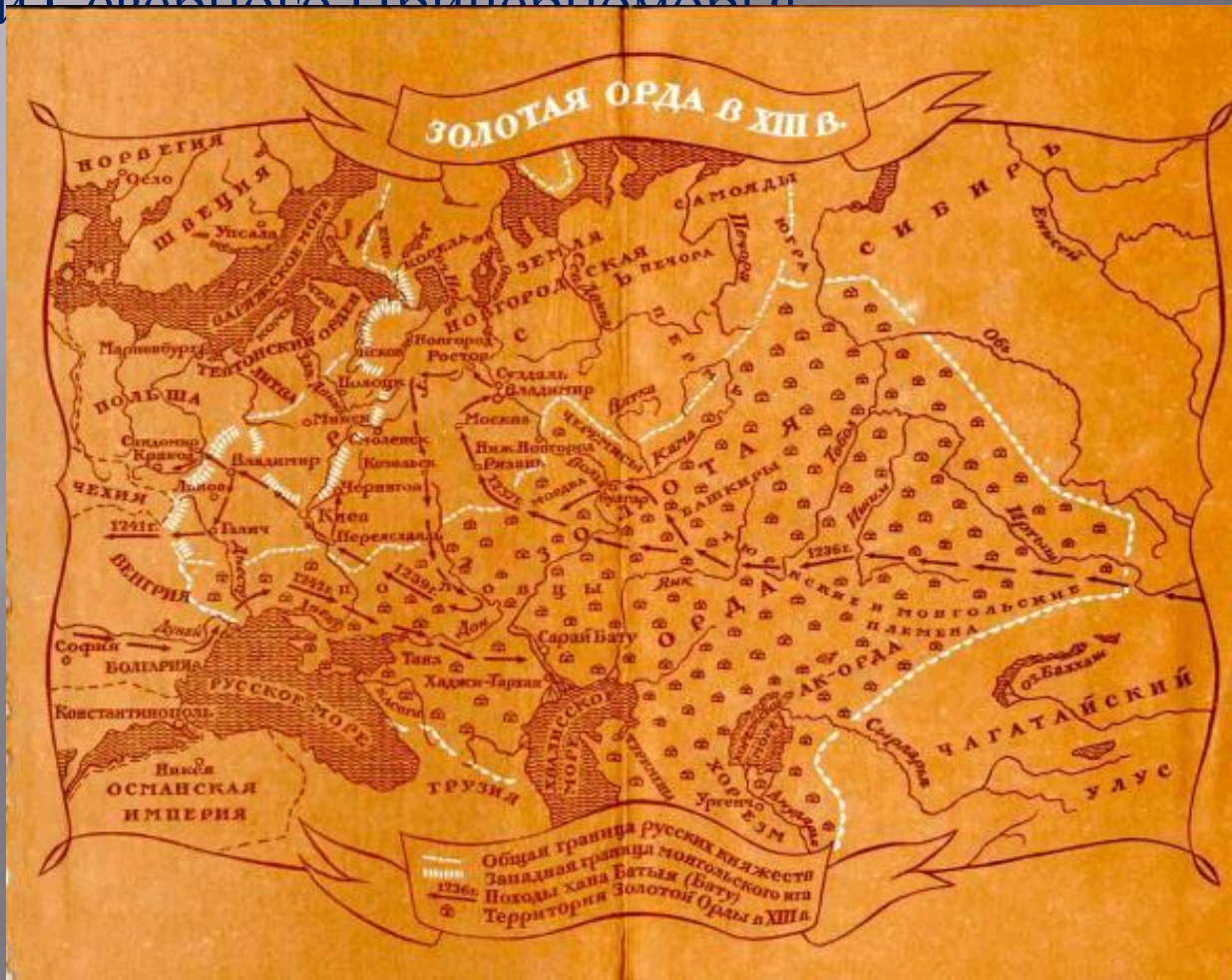
СЛЕДЫ ПРЕБЫВАНИЯ ЗОЛОТОЙ ОРДЫ В ПОВОЛЖЬЕ. УВЕК.



Период Золотой орды

В 1241 году появилось одно из крупнейших государств средневековья,

известное под названием Золотая Орда. В ее состав входили земли Средней Азии, Казахстана, Сибири, Поволжья, Северного Кавказа и Северного Причерноморья.

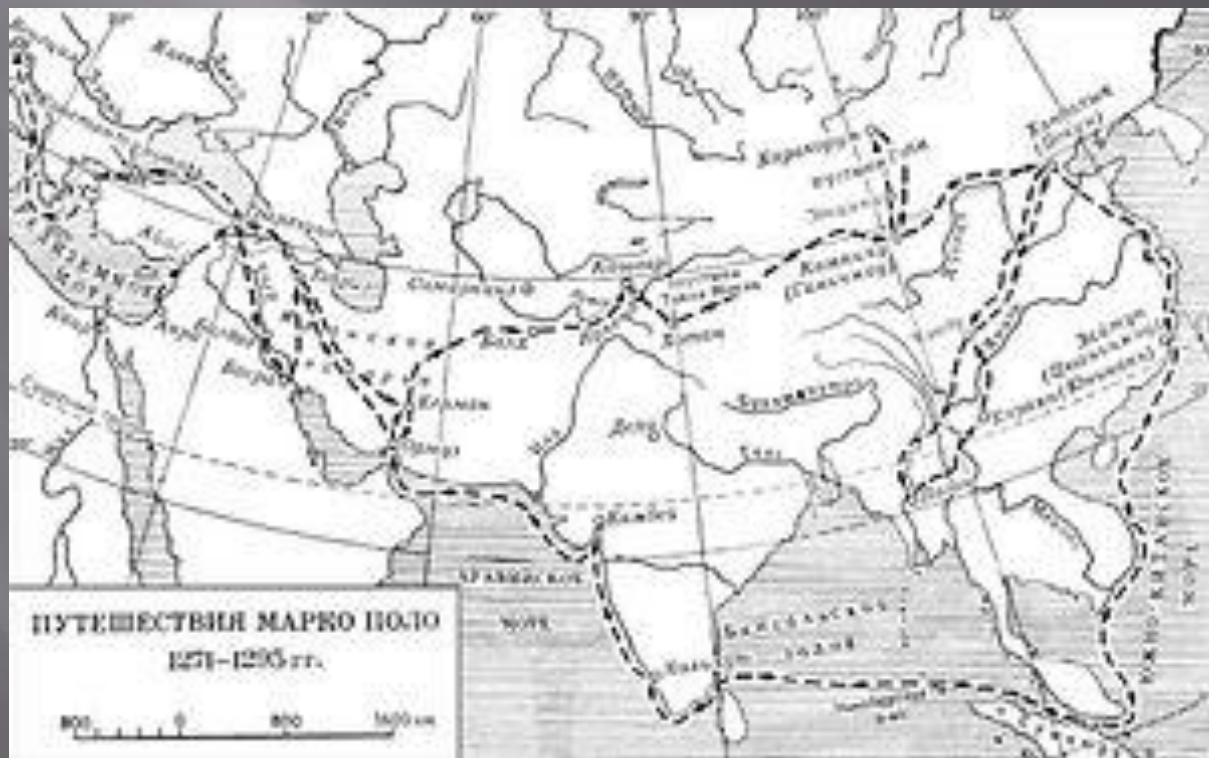





Основателем государства был внук Чингисхана Хан-Батый, а столицей — город Сарай-Бату. Центром Золотой орды стало Нижнее Поволжье.

Увек

В середине 13 века на территории современного Саратова был основан город под названием **Увек**. Буквальный перевод названия **Увек- «Башня»**. По оценкам современных исследователей, Увек являлся вторым по величине городом Золотой Орды. Крупным торговым и ремесленным центром. Первое упоминание об Увеке имеется в книге венецианского



В 1334 году здесь побывал арабский путешественник Ибн Баттута, который записал, что Укек — город «средней величины, но красивой постройки, с обильными благами и сильной стужей».



XXIb

1 →

2

3

4

5

6

7

8

9

10

11

12

13

14

15

16

17

18

19

20

21

22

23

24

25

26

27

28

29

30

31

32

33

34

35

36

37

38

39

40

41

42

43

44

45

46

47

48

49

50

51

52

53

54

55

56

57

58

59

60

61

62

63

64

65

66

67

68

69

70

71

72

73

74

75

76

77

78

79

80

81

82

83

84

85

86

87

88

89

90

91

92

93

94

95

96

97

98

99

100

XIXa

1

2

3

4

5

6

7

8

9

10

11

12

13

14

15

16

17

18

19

20

21

22

23

24

25

26

27

28

29

30

31

32

33

34

35

36

37

38

39

40

41

42

43

44

45

46

47

48

49

50

51

52

53

54

55

56

57

58

59

60

61

62

63

64

65

66

67

68

69

70

71

72

73

74

75

76

77

78

79

80

81

82

83

84

85

86

87

88

89

90

91

92

93

94

95

96

97

98

99

100



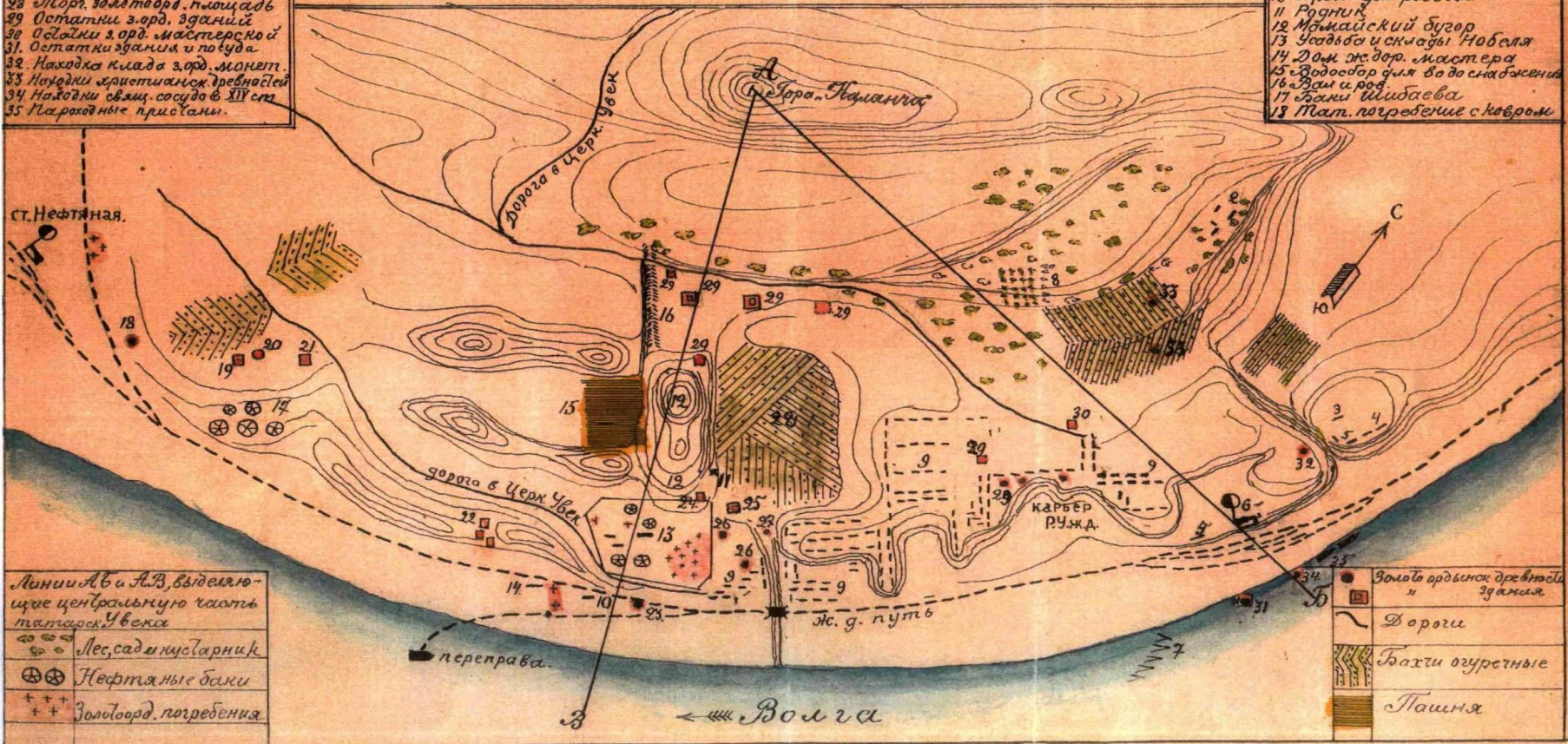
Установлено, что на **Увеке** существовал монетный двор и чеканили свою собственную монету. На одной стороне монеты имелась надпись вроде: «**Вечная слава и сопутствующая ей честь**». На обороте указывались место чеканки — **Увек** — и год выпуска. Почти все надписи сделаны по-арабски.

Схематический план местности Увекского золотоордынского городища в 12 км. к югу от Саратова.

Гласмерно заснят А.А. Кротковым в 1905 и 1915 г.

- Пояснения**
19. Погребения в турсе.
 20. Обжиговый горн баблода
 21. Остатки зат. здания
 22. Обжиго выслег для посуды
 23. Кузнецн. или слесарня м.
 24. Петко, саман и оборки, дерево
 25. Круглые здания для распрел. воды
 26. Остатки от зданий
 27. Раскоп ямы с горелым зерном
 28. Морг. золотоорд. тыщады
 29. Остатки з.орд. зданий
 30. Обои з.орд. мастерской
 31. Остатки зданий и посуды
 32. Находка монета з.орд. монет
 33. Находки христианск. древностей
 34. Находки связ. сосуда в XIV ст.
 35. Находки пристоны.

- Пояснения**
1. Вершина горы "Колманга"
 2. Усадьба Шабловской
 3. Дом урядника
 4. Больница Р.У. э. д.
 5. Служебные здания Р.У. э. д.
 6. Станция Увек
 7. Медрезы
 8. Сад Шабловской
 9. Поселок Набережный Увек
 10. Барак для рабочих
 11. Родник
 12. Монашеский бугор
 13. Усадьба и скважины Нобеля
 14. Дом эсдор. мастера
 15. Водосбор для водоснабжения
 16. Дом и род
 17. Бани Шибалева
 18. Зат. погребение с ковры



- Линии А-В и А-В, выделяющие центральную часть татарск. Увека
- Лес, сад и кларник
 - ⊕⊕ Нефтяные баки
 - +++ Золотоорд. погребения

- Золотоордынская древность
- " "
- Дороги
- ▨ Бахчи огуретные
- ▧ Пашня

Город был построен в форме треугольника и имел квартально-усадебную планировку. В центральном районе Увека находились дворцы вельмож, мечети, медресе (мусульманские учебные заведения).



Вдоль Волги тянулись ремесленно-торговые районы. Здесь были базары, караван-сарай (строения служившие кровом для путешественников), ремесленные мастерские, кузницы, ювелиры. В отдельных районах жили рабы-ремесленники. Они обитали в землянках с стенами из сырцового кирпича и обогревались с помощью жаровни с



В северной части города был «христианский квартал». Здесь жили русские армяне и другие не мусульмане. Здесь имелись христианские церкви и часовни.

В южной части города располагался некрополь (большое кладбище).



В городе действовал водопровод из керамических труб. Археологи обнаружили следы русской колонии в городе **Увеке**. Особенно знаменитой является находка каменной печати великого князя Михаила, на месте которой была воздвигнута православная часовня. Город Увека исчез с лица земли в 1395 году в результате нашествия Тамерлана (Тимура).

САРАТОВЪ—SARATOFF. № 96.
Уѣкъ.—Ouwjek.



Над. П. Г. Бестужева, въ Саратовѣ.

Но существует версия, что его разрушение началось раньше вследствие оседания почвы, размыва берегов Волгой и оползневых процессов.

