


Тема урока
«Создание единого
русского государства».

Учитель «МБОУ СОШ№2» ст.
Архонская Бондарь Л.М.

? С чем у вас ассоциируется





"Создание единого русского государства"




Как завершилось объединение русских земель?

Как возникло единое русское государство?

Когда завершился процесс объединения русских земель?

При каком правителе завершилось объединение русских земель?



Иван *III*



Иван *VI*
Грозный



Дмитрий
Донской



Н.Н.Карамзина:

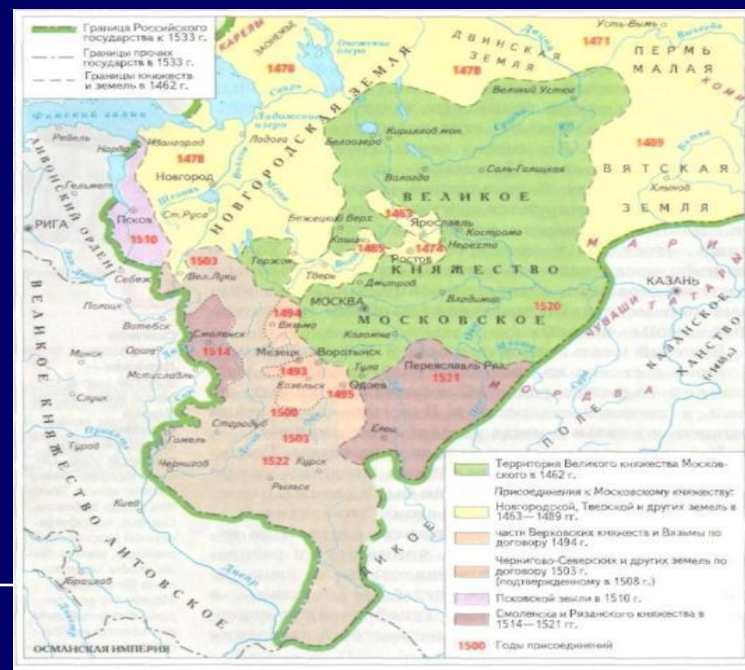
“Нельзя ни удивляться его уму, сметливости, устойчивости, с какой он умел преследовать избранные цели... Он умел расширять пределы своего государства и скреплять его части под своей единой властью, жертвуя даже своими отеческими чувствами..., но его эпоха мало оказала хорошего влияния на благоустройство подвластной ему страны...”




Иван III

сын Василия II Темного. Правил он 43 года, с 1462 по 1505 год, вступив на престол в возрасте 22 лет. От своего отца он унаследовал Московское княжество с территорией в 400 тыс. км², а своему сыну – Василию III оставил державу с территорией более 2 млн. км².

Во сколько раз
увеличилась территория?



- 
-
- Ярославское княжество 1463г.
 - Ростовское княжество 1474г.
 - Новгородская земля 1478г.
 - Тверское княжество 1485г.
 - Псков 1510г.
 - Смоленск 1514гг.
 - Рязань 1521г.
-



Москва



Ярославское
княжество
Ростовское
княжество
Новгород
Тверь



Единое
русское
государство?



«Оси внешней политики Московского государства в конце XV века»




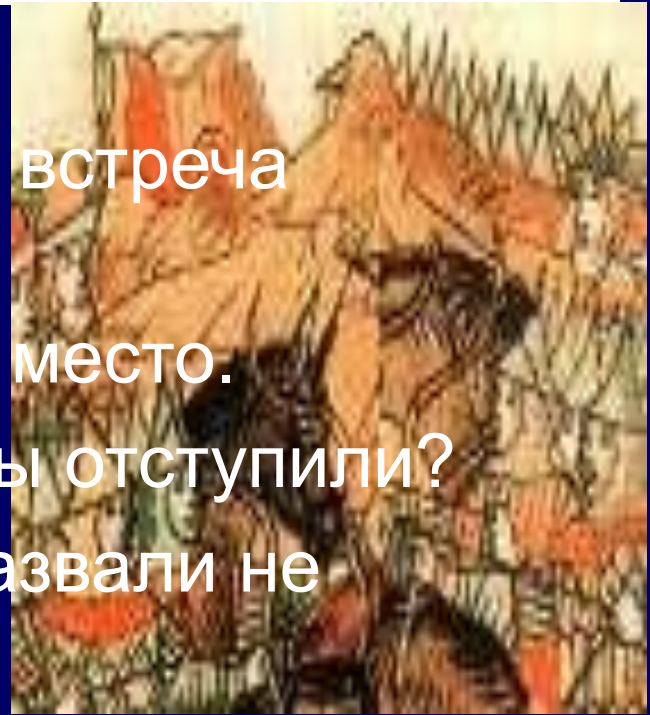


□ *Фрагмент Никониановской летописи
(раздается каждому учащемуся):*

- “В лето 1480. того же лета безбожный царь Ахмат Большой Орды пошел на православное христианство, на Русь...похваляясь разорить святые церкви и все православие пленить... Князь же великий Иван Васильевич, слышав то, начал отпускать к Оке на берег своих воевод с силою... и повелел там идти сыну своему князю Ивану Ивановичу и брату своему князю Андрею Васильевичу меньшему к Калуге к Угре на берег.

И придя заняли они броды и перевозы... царь Ахмат со своими татарами пошел по Литовской земле... пришел к угре и стал на другом берегу противу великого князя... И начяша стрелять наших, а наши начяша их стрелять из луков и пищалей... Когда же река стала, тогда князь великий велел сыну своему и брату и всем воеводам со всеми силами отступить от берега и прити к себе на Кременец, боясь татарского перехода. Когда же отступили сыновья русские от берега, тогда татары, страхом одержимые, побежали, думая, что берег отдает им Русь и хочет с ними биться.”


- 
- Когда и где произошла встреча противников?
 - Покажите на карте это место.
 - Почему монголо-татары отступили?
 - Почему это событие называли не битвой, а стоянием?
 - Какое значение имело для русских земель стояние на реке Угре?



Москва - центр русского зодчества



Белокаменный Кремль при Дмитрии Донском



А. М. Васнецов. 1922 г. Акварель. Музей истории и реконструкции. Москва

Московский Кремль при Иване III




А.М.Васнецов

Успенский собор Московского Кремля

А. Фиораванти. 1475–1479 гг.






Успенский собор Московского Кремля — православный храм, расположенный на Соборной площади Московского Кремля. Сооружён в 1475—1479 годах под руководством итальянского зодчего Аристотеля Фиораванти. Главный храм Московского государства. Старейшее полностью сохранившееся здание Москвы.


- Успенский собор был первым каменным храмом Москвы.




Архангельский собор



Алевиз Фрязин 1505–1508 гг.
Московский Кремль


- 
- Собор был сооружён в 1505—1508 гг. под руководством итальянского зодчего Алевиза Нового на месте старого собора XIV века и освящен 8 ноября 1508 года митрополитом Симоном. С 1599 года по 1765 год при соборе состояли особые архиереи, обязанностью которых было совершать панихиды во дни поминовения князей и царей.






Колокольня Иван Великий

Заложена на месте церкви
(Иоанна Лествичника
1329 г.) в 1505 г. Боном
Фрязиным.

- 
- Церковь-колокольня, расположена на Соборной площади Московского Кремля. В основании колокольни располагается церковь прп. Иоанна Лествичника. Колокольня является примером влияния итальянской традиции строительства отдельно стоящих колокольных башен (так наз. кампанил). После надстройки до высоты 81 м в 1600 г. (при Борисе Годунове), колокольня являлась самым высоким зданием Москвы до начала XVIII века.
 - Всего на колокольне находятся 34 колокола.



Печати Ивана III

- На печати Ивана III Великого изначально был изображен «наездник с копьём, поражающий змея», символ Москвы и всего Московского княжества. Двуглавый орёл был принят государственным гербом после его венчания с Софьей (Зоей) Палеолог, племяннице последнего императора Византии Константина Палеолога, в 1472-ом году, как символ передачи наследия павшей Византии Русскому государству



- После окончательной ликвидации зависимости от Золотой Орды впервые появляется великокняжеская печать Ивана III. Первое достоверное свидетельство использования двуглавого орла в качестве государственной эмблемы является данная печать, скрепившая в 1497 году его грамоту на земельные владения удельных князей. Тогда же изображения позолоченного двуглавого орла на красном поле появились на стенах Грановитой палаты в Кремле.



