



***Повторювально-узагальнюючий  
урок по темі  
«Стародавні Індія і Китай»***


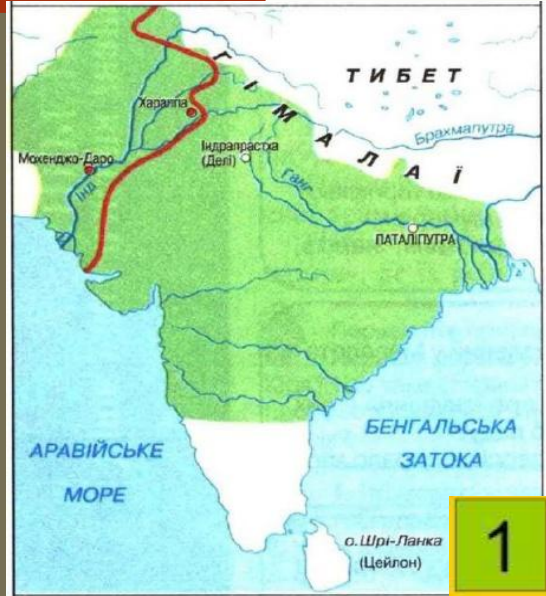
***Розробила вчитель історії ЗОШ №58***

***м. Запоріжжя***

***Зелена Наталя Миколаївна***

***спеціаліст вищої категорії***

# Гра «Низка намиста» (підібрати картинки з теми «Стародавня Індія»)





# Гра «Низка намиста»

(підібрати картинки з теми «Стародавній Китай»)



# Гра «Німа карта»

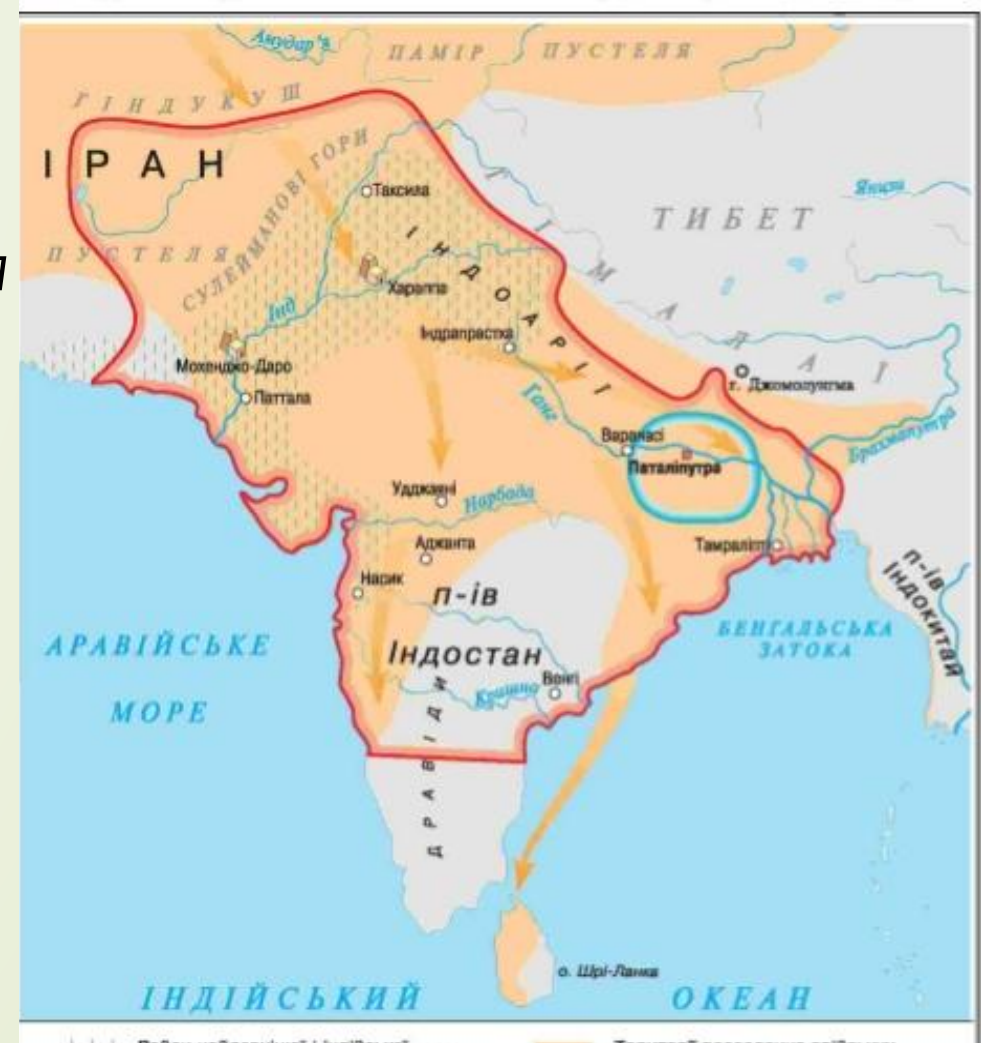
1. Назвіть півострів, на якому розташовується Індія **(Індостан)**

2. Назвіть дві великі річки Індії **(Інд, Ганг)**

3. Який гірський хребет розташовується на півночі Індії? **(Гімалаї)**

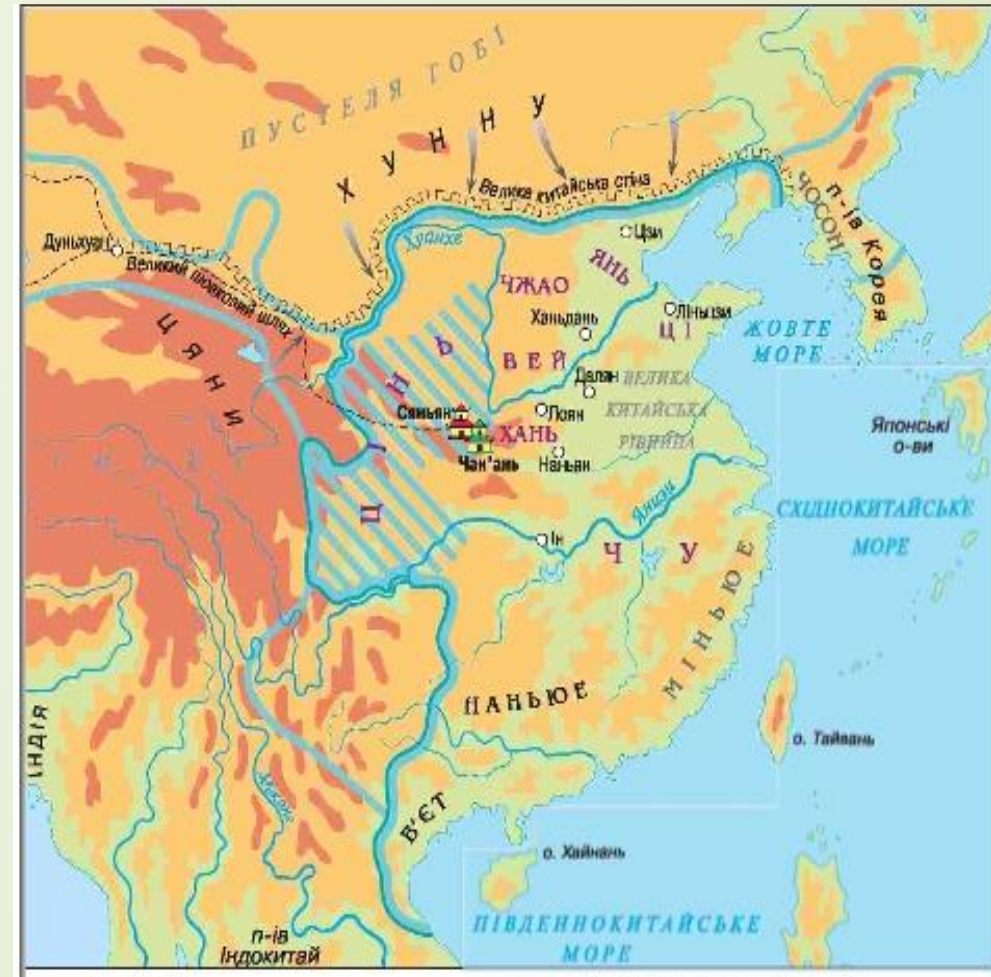
4. Чому в Індії ~~жарко~~ **(Півострів омивається теплим Індійським океаном, Гімалаї захищають від холодних північних вітрів)**

5. Чому найдавніша цивілізація виникла в долині річки **(долина Гангу була вкрита болотами і джунглями)**



# Гра «Німа карта»

1. Назвіть дві великі річки Китаю  
**(Хуанхе, Янцзи)**
2. Чому китайці називали свою державу Серединним Царством?  
**(Китай за давніми уявленнями, розміщувався між 4 морями – Східне, Південне, Піщане, Скелясте)**
3. Яку річку називають «горем Китаю»? Чому?  
**(Хуанхе, через часті повені)**
4. Що китайці називали «найдавнішим кладовищем світу»?  
**(Велику Китайську стіну)**
5. Чим схожі Хуанхе і Ніл?  
**(родючим мулом)**



# Понятійно-хронологічна вікторина











(назвати, пояснити, що об'єднує складові частини завдання, що у них є спільного)

1. III- початок II тис. до н. е., Махенджо-Даро, землеробство, слони, колесо **(Індська цивілізація)**
2. Захист від кочовиків, довжина близько 6 350 км, кам'яний шлях **(Велика Китайська стіна)**
3. Кін. II-середина I тис. до н. е., веди, Ашока **(ведійська цивілізація)**
4. Каравани верблюдів, шовк, метали, квасоля, гранат **(Великий шовковий шлях)**
5. III ст. до н. е., 36 областей, високі податки, народне повстання, єдина ієрогліфічна система письма **(імперія Цінь)**
6. 202 р. до н. е.- 220 р. н. е., відміна кривавих законів, Лю Бан **(імперія Хань)**



# Гра «Блеф - клуб»

## ▣ «Чи згодні ви, що...»

1. Найвідомішим мислителем в історії Китаю був Цинь Шіхуанді 
2. У давньокитайському письмі використовували 10 тис. ієрогліфів? 
3. У Китаї лікарі не рекомендували хворим пити чай? 
4. Заможні індійці в містах зводили собі дво- і триповерхові будинки усіма зручностями? 
5. Найперші в світі лікарні було створено в Китаї? 
6. Стародавня Індія є батьківщиною шовку? 
7. Рабів у Китаї можна було впізнати за клеймом на обличчі та стриженою головою? 
8. У Китаї вважали, що від їжі залежить вдача людини? 
9. Веди написано на санскриті – мові аріїв? 
10. В Індії були люди, котрі не входили до жодної варни – брахмани? 

# Гра «Відтвори минуле»

використовуючи запропоновані слова, потрібно розповісти про:

*суспільство Індії*

Варни, брахмани,  
кшатрії, вайш'ї,  
шудри, походження,  
недоторкані, касты.




*писемність у давньому Китаї*

Ієрогліфи, панцири  
черепах, папір, стовпчики  
згори донизу, знаряддя  
письма, 7 тис. ієрогліфів.





# Гра «Внесок до скарбниці досвіду ЛЮДСТВА»



**Індія**

**Китай**



# Гра «Внесок до скарбниці досвіду ЛЮДСТВА»



Індія



Китай



1 2 3 4 5

6 7 8 9 0

