

# *Ставрополь в прошлом и настоящем*

Информационно-образовательный комплекс по  
истории Ставропольского края для учащихся  
5-11 классов МОУ Гимназии №9

Автор: преподаватель истории и обществознания Н.Ю.  
Воронцова

# Ставрополь в прошлом и настоящем

За последние полвека неузнаваемо преобразился Ставрополь. Сильно перестроен центр, выросли новые улицы, кварталы и районы. Но чем сильнее меняется город, тем больше растет интерес к его прошлому. Каким был Ставрополь полвека, двести лет назад? Пройдите по старым улочкам и вы воочию узрите объекты ушедшей истории. Однако послереволюционная эпоха в своем стремлении перестраивать многое уничтожила. Нет знаменитого Кафедрального Собора на горе, разобраны Тифлиссские ворота, снесено около двадцати храмов, изменен облик главных улиц и зданий исторического центра, мало что осталось от крепости, давшей начало Ставрополю. Нельзя сказать, что все стало хуже. Несомненно город хорошеет и развивается. Но почему обостряется ностальгия по прошлому?

Старая часть города сформировалась вокруг Крепостной горы, на вершине которой высился знаменитый Собор во имя иконы Казанской Божией Матери – покровительницы Ставрополя. Поначалу крепость, а затем Собор служили точкой привязки для планировки улиц и кварталов. Роль центральной артерии города играл Николаевский проспект (сейчас проспект К.Маркса), при въезде которого стояла Триумфальная арка. Посередине проспекта пролегал живописный бульвар, а по сторонам располагались дом губернатора, городская дума, храмы. Жылые здания, гостиницы и другие строения. В верхней части проспект пересекался с улицей Театральной (ныне проспект Октябрьской революции), названной по расположенному здесь старейшему на Кавказе русскому театру.

На западной окраине города простирался верхний базар (сейчас пр.Ленина), и располагался архитектурный комплекс, в который входили патриаршие покои, церковь Андрея Первозванного, Владимирская церковь со звонницей и духовная семинария.

Восточнее Крепостной горы на месте первой станицы хоперских казаков располагались торговые ряды.

Такова география предлагаемых вашему вниманию слайдов о прошлом и настоящем Ставрополя.



*Городская дума.  
Здание построено в 1848 году*



*С 1986 года здесь располагается  
Ставропольское художественное училище*





*«Суворовский крест».  
Установлен в 1870 году,  
в честь столетия А.В.Суворова.  
Снесен в 30-х годах*



*В 1943 году на этом месте поставлен  
памятник генералу И.Р.Апанасенко*





*Городской бульвар. Заложен в 1839 году на  
бывшем Николаевском проспекте.*



**Городской бульваръ**





*Ныне проспект К.Маркса*





*Вид части бывшего Николаевского проспекта с церковью во имя Спаса Нерукотворного и комплекса зданий первых торговых рядов.*



Старая басейнъ

Ставрополь-Кавка



*Сейчас здания по проспекту К.Маркса №№  
73-75*





*Кафедральный Собор во имя иконы Казанской Божией Матери с  
лестницей. Построен в 1847 году, снесен в 30-е годы XX века.  
Колокольня построена в 1867 году, взорвана в 1943 году.*



*Лестница перестроена в 1949-51 годах и  
названа Комсомольской.*





*«Дом губернатора». Построен в 1907 году. В 1939 году надстроен третий этаж.*



*Ныне здание городской администрации и думы*





*Духовное училище.  
Здание построено в 1845 году.*

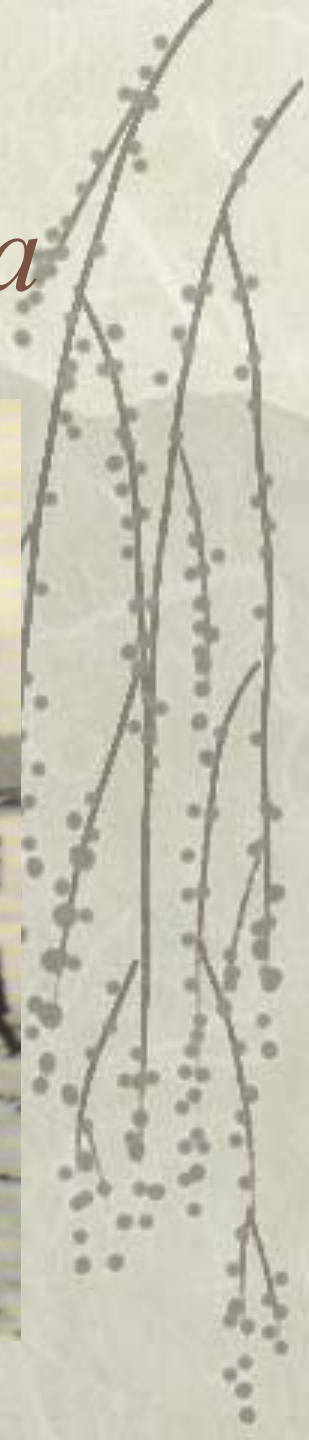


*Ныне средняя школа №4*





# *Бывшая Театральная улица*



*Сейчас северная часть проспекта  
Октябрьской революции*





*Церковь во имя апостола Андрея Первозванного, построена в 1847 году, в 1887-88 гг. в связи со строительством «архиерейских покоев» и церкви во имя Равноапостольного Св.Князя Владимира в 1889 году, была почти полностью разобрана и перестроена в 1897 году.*



*Звонница на Владимирской церкви была разрушена в 30-е годы XX века. С 1889 года здесь располагается управление Ставропольской епархии.*





*Торговые ряды и  
Нижний рынок*



*Традиционное место торговли  
в Ставрополе*





*Тифлисские ворота. Воздвигнуты в 1841 году. Снесены в 50-е годы XX века. Располагались при въезде в г. Ставрополь. Отсюда начинался Тифлисский тракт.*



*Место расположения Тифлисский ворот  
сегодня (пр.К.Маркса)*

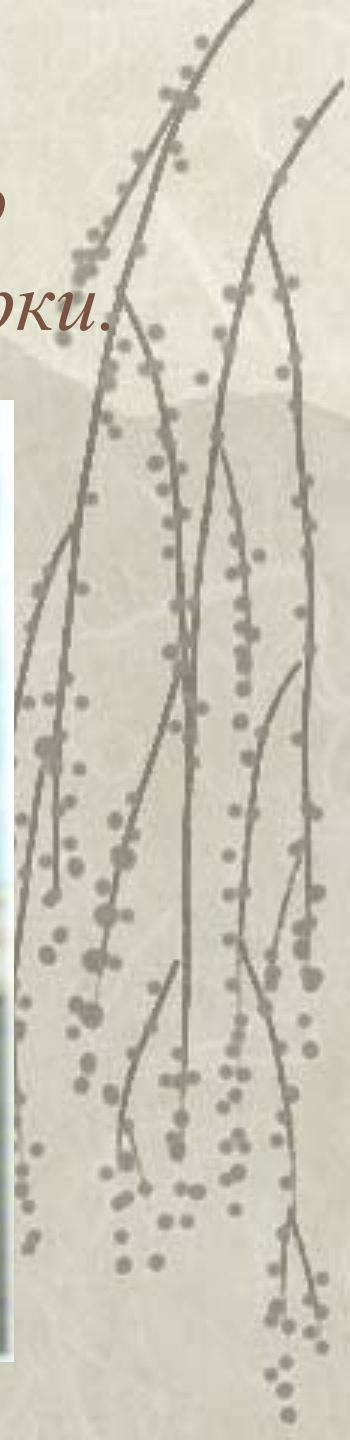




# *Верхний базар*



*Ныне площадь им.В.И.Ленина. До революции здесь устраивались ярмарки.*





*Вид на Крепостную гору с севера.  
Видны Кафедральный собор и колокольня*



*Вид на Крепостную гору с севера*





*Старый вид на западную  
часть Ставрополя*



*Современный вид на западную  
часть Ставрополя*

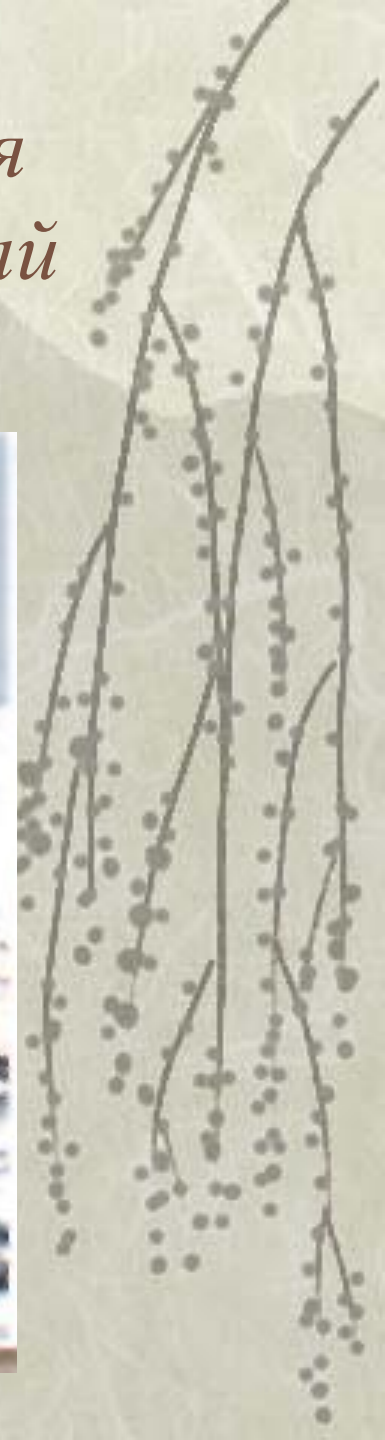




*Здание бывшей духовной семинарии.  
Построено в 1883 году-*



*С 1935 года здесь располагается  
Ставропольский государственный  
университет.*





*Коммерческий клуб. Располагался в  
центральном городском парке.*



*Центральный городской парк.*





*Александровская женская гимназия. Основана в 1849 году, здание построено в 1863 году.*



*Ныне жилой дом по адресу  
ул. Советская №1*





*Вид верхней части бывшего  
Николаевского проспекта*



*Ныне проспект К.Маркса*

