

Российское государство в XVI—XVII веках



- территория Российского государства к концу XVII века
 - столица
 - города
- ТАТАРЫ** народы

НОРВЕГИЯ
ШВЕЦИЯ

СЕВЕРНЫЙ ЛЕДОВИТЫЙ ОКЕАН

Финляндия

Новая Земля

ЧУКЧИ

ЮКАГИРЫ

КОРЯКИ

ИТЭЛЬМЕНЫ

ПОЛЬША

Новгород

Архангельск

Москва

Обдорск

НЕНЦЫ

ЯКУТЫ

Якутск

ЧУВАШИ

Казань

Тобольск

Томск

Красноярск

Охотский

Царицын

Казань

Тобольск

Томск

Красноярск

ТУВИНЦЫ

БУРЯТЫ

о. Сахалин

Курильские о-ва

Балтийское море

Белое море

Волга

Волга

Тобол

Иртыш

Енисей

Енисей

Лена

Лена

оз. Байкал

Индигирка

Колыма

Охотское море

Черное море

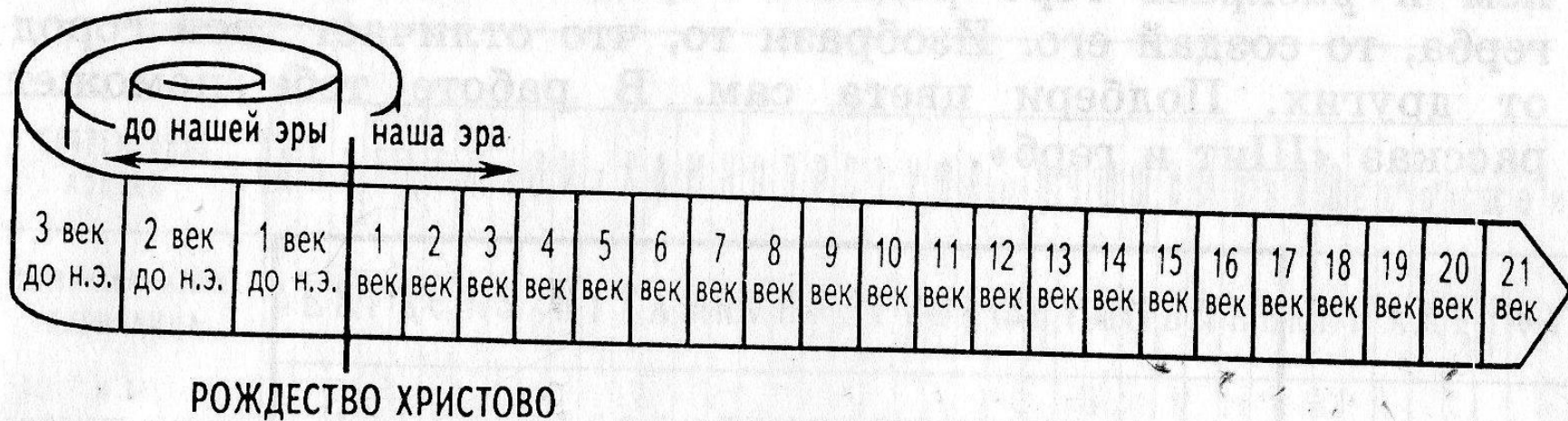
Каспийское море

Урал


Японское море

ТИХИЙ ОКЕАН

Лента времени.




ZARIZA




ZARIZA





Вопросы.

- ◆ 1. На каком берегу стоит крепость?
 - ◆ 2. Как выглядит крепость?
 - ◆ 3. Кто живет в крепости?
 - ◆ 4. Чем занимаются местные жители?
- 
- A stylized, dark teal silhouette of a mountain range is positioned in the bottom right corner of the slide, partially overlapping the text area.

«Бурлаки на Волге» И.Е.Репин




Степан Разин



Степан Разин. Картина В.И. Сурикова.



Степан Разин и его брат Фрол по дороге на казнь.



2 Ц а р и ц ы н

6 В о л с а р

3 К р е л о с м б ы ц ы
5 Р а з а ц ы

8 д е р е в о
1 е л е н о

7 Р ы б о л о в с т в о

4 с м

5 Р а з а ц ы