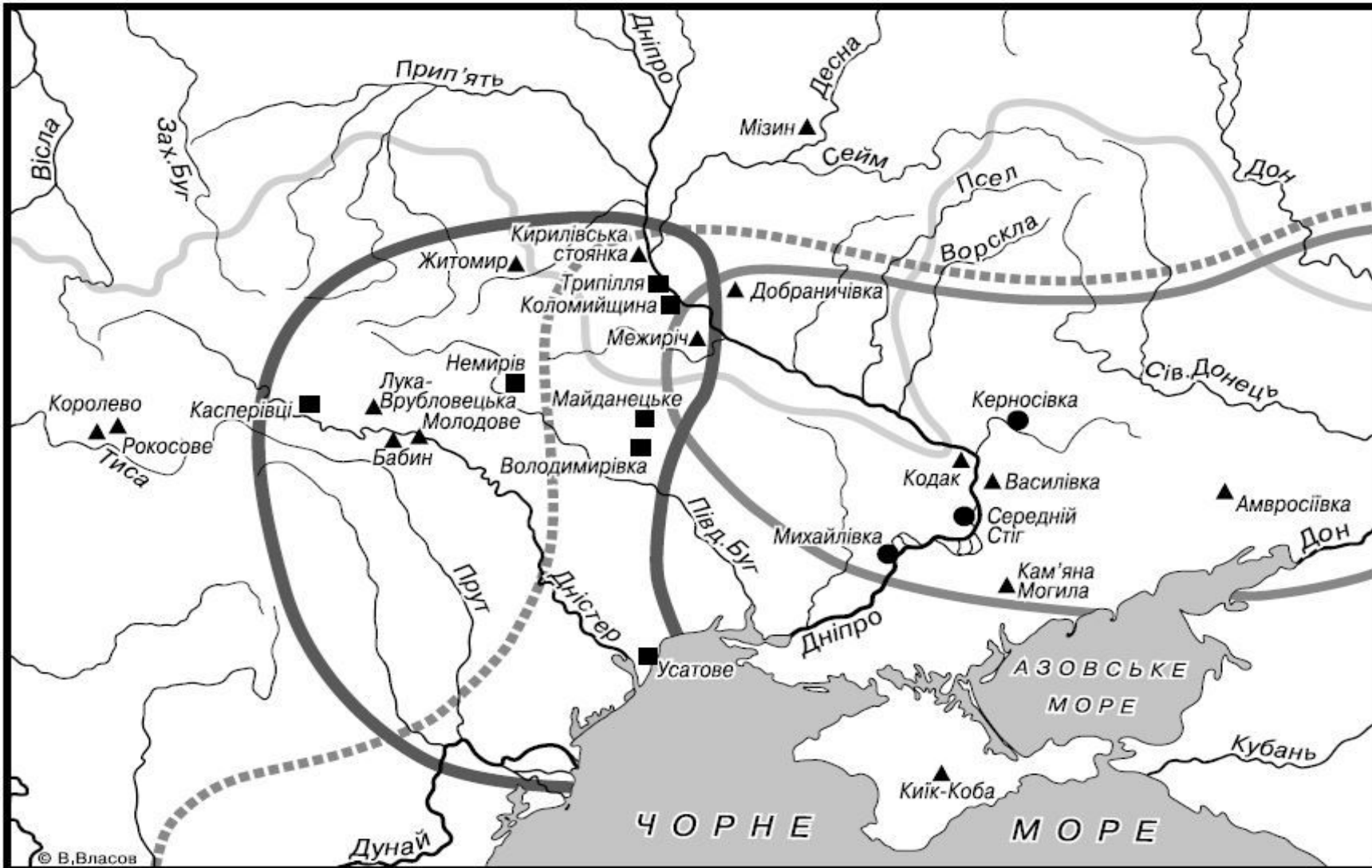











Історичні карти



**УКРАЇНСЬКІ ЗЕМЛІ В
НАЙДАВНІШІ ЧАСИ**



© В.Власов

- | | | | |
|---|--|---|---|
|  | Межа найдалшого просування льодовика |  | Межа поширення середньостогівської культури |
|  | Місцезнаходження пам'яток кам'яного віку |  | Межа поширення ямної культури |
|  | Межа поширення трипільської культури |  | Місця знахідок старожитностей давніх скотарів |
|  | Місця поселень стародавніх трипільців | | |



СВІТ КОЧОВИКІВ. АНТИЧНІ МІСТА- КОЛОНІЇ



Район поширення чорноліської культури



Напрямок переселень кочових племен (кіммерійці у 9 ст. до н.е., скіфи у 7 ст. до н.е., сармати у 3 ст. до н.е.)



Городища лісостепових племен



Межа Великої Скіфії



Скіфські кургани. Цифрами позначено: 1 - Товста Могила, 2 - Чортотлик, 3 - Солоха, 4 - Гайманова Могила



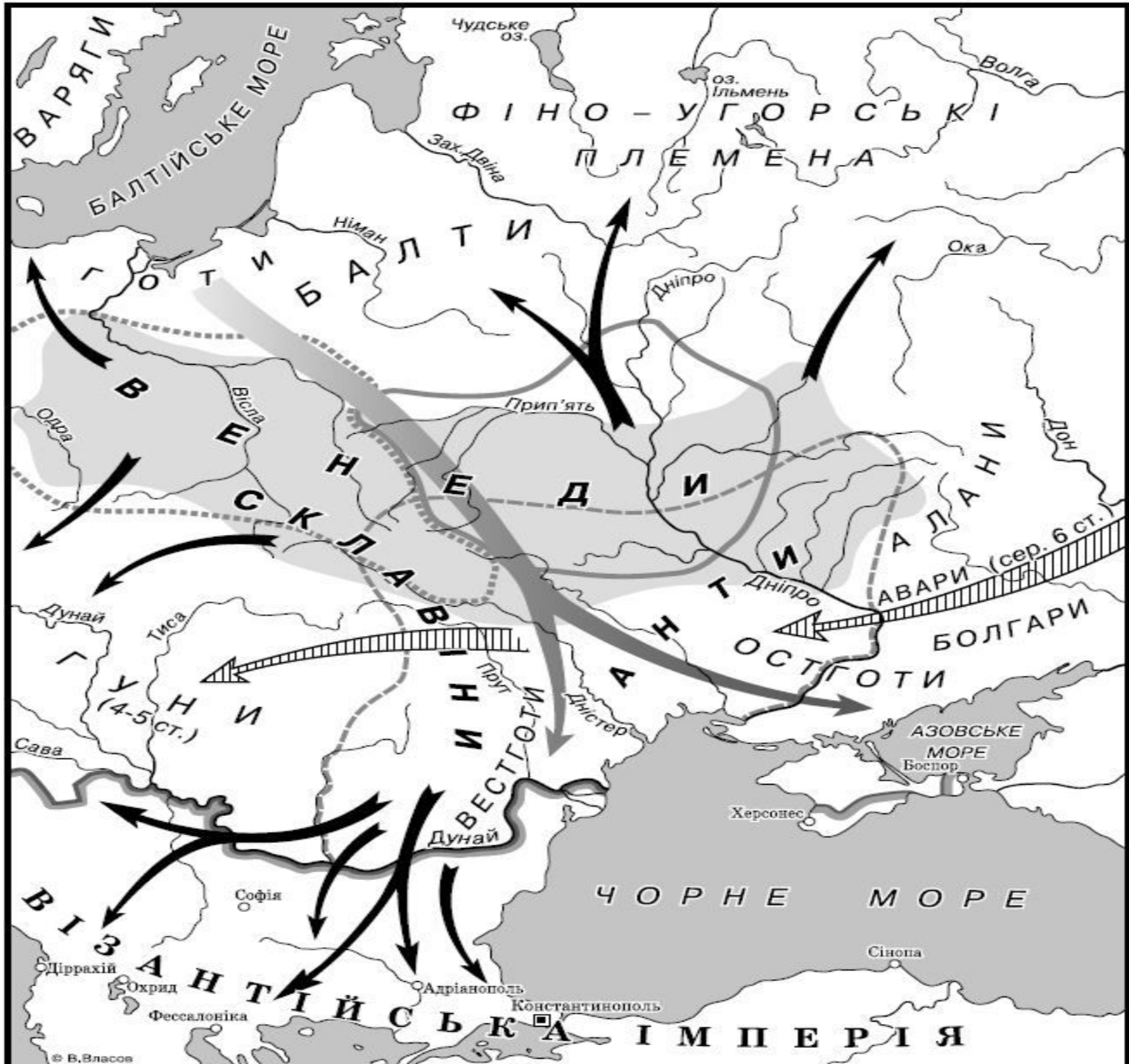
Землі, що залишилися у скіфів після вторгнення сарматів (Малі Скіфії)



Боспорське царство



СЛОВ'ЯНИ ПІД ЧАС ВЕЛИКОГО ПЕРЕСЕЛЕННЯ НАРОДІВ



- | | | | |
|---|---|---|---|
|  | Район розселення слов'ян на початку нашої ери |  | Переселення готів у 2-3 ст. |
|  | Межа поширення зарубинецької культури |  | Переселення гунів у 3 ст. та аварів у 6 ст. |
|  | Межа поширення пшеворської культури |  | Переселення слов'ян у 5-7 ст. |
|  | Межа поширення черняхівської культури |  | Кордони Візантійської імперії у 6 ст. |
| АНТИ | Слов'янські племена 2-6 ст. | | |




**КИЇВСЬКА РУСЬ У 9-І І
СТ.**



© В.Власов

<p>Шлях "із варягів у греки"</p> <p>Межі Руської землі в 9 ст.</p> <p>Київська Русь наприкінці князування Олега</p>	<p>Найважливіші походи Олега, Ігоря і Святослава</p> <p>Кордони Київської Русі наприкінці князування Ярослава Мудрого</p>	<p>Напрямки переселень кочових племен</p> <p>Місця і роки найважливіших битв</p>
---	---	--




**ГАЛИЦЬКО-
ВОЛИНСЬКЕ
КНЯЗІВСТВО.
МОНГОЛЬСЬКА
НАВАЛА**



© В.Власов

- | | | | |
|--|--|--|---|
| | Галицько-Волинське князівство на початку 13 ст. | | Похід монголо-татар у 1240-1241 рр. |
| | Межі територій, що впродовж 13 ст. тимчасово залежали від галицько-волинських князів | | Кордони Золотої Орди |
| | Кордони держав у першій половині 13 ст. | | Межа територій, загарбаних Литвою протягом 13 ст. |
| | Похід монголо-татар у 1223 р. | | Місця і роки найважливіших битв 1223 |
| | Похід руських князів у 1223 р. | | |




**УКРАЇНСЬКІ ЗЕМЛІ У
СКЛАДІ ВЕЛИКОГО
КНЯЗІВСТВА
ЛИТОВСЬКОГО ТА
ІНШИХ ДЕРЖАВ**









© В.Власов

- Українська етнічна територія в 15 ст.
- Кордони держав у першій половині 15 ст.
- Центри і межі князівств, воєводств, земель
- Володіння Османської імперії
- 1399 X Місця і роки найважливіших битв

 **УКРАЇНСЬКІ ЗЕМЛІ НА
ПОЧАТКУ ПОЛЬСЬКОГО
ВОЛОДАРЮВАННЯ.
ПЕРШІ КОЗАЦЬКІ
ПОВСТАННЯ**



Українські землі на початку польського володарювання. Перші козацькі повстання

-  Польське королівство до 1569 р.
-  Території, приєднані до Польського королівства внаслідок Люблінської унії 1569 р.
-  Державні кордони наприкінці XVI ст.
-  Межі територій, приєднаних до Речі Посполитої в першій половині XVII ст
-  Межі воєводств та інших володінь
-  Похід Северина Наливайка у вересні 1595 – травні 1596 рр.

-  Район козацьких повстань 1620 – 1630-х років
-  Визначні битви
-  Сучасні кордони України



**УКРАЇНСЬКА
КОЗАЦЬКА ДЕРЖАВА**



Українська козацька держава












- Державні кордони на 1648 р.
- ➔ Похід Богдана Хмельницького в 1648 р.
- ▭ Територія Української козацької держави за Зборівським договором 1649 р.
- Центри і межі полків
- Кордони між Річчю Посполитою, Московським царством і Османською імперією на 1686 р., після розподілу українських земель
- ✕ Визначні битви
- ▭ Сучасні кордони України



**УКРАЇНСЬКІ ЗЕМЛІ У
18 СТ.**



Українські землі у XVIII ст.

-  Похід шведського війська в 1709 р.
-  Рух російських військ
-  Полтавська битва 27 червня 1709 р.
-  Відступ шведського війська
-  Правобережні козацькі полки до 1712 р.
-  Гетьманщина, Запорозжя і Слобідська Україна на середину XVIII ст.
-  Гетьманські резиденції
-  Центри і межі полків
-  Кордони Російської імперії на 1772 р.
-  Кордони Австрійської імперії на 1772 р.
-  Сучасні кордони України

Етапи розподілу Речі Посполитої

-  1793 Росією
-  1793 Австрією
-  1783 Роки загарбання турецьких володінь Росією та Австрією



УКРАЇНА У СКЛАДІ ДВОХ ІМПЕРІЙ



Україна у складі двох імперій

- Українська етнічна територія
- Державні кордони у другій половині XIX ст.
- Межі губерній Російської імперії та коронних країв Австро-Угорщини



**УКРАЇНСЬКІ ЗЕМЛІ В
1900-1914 РР.**

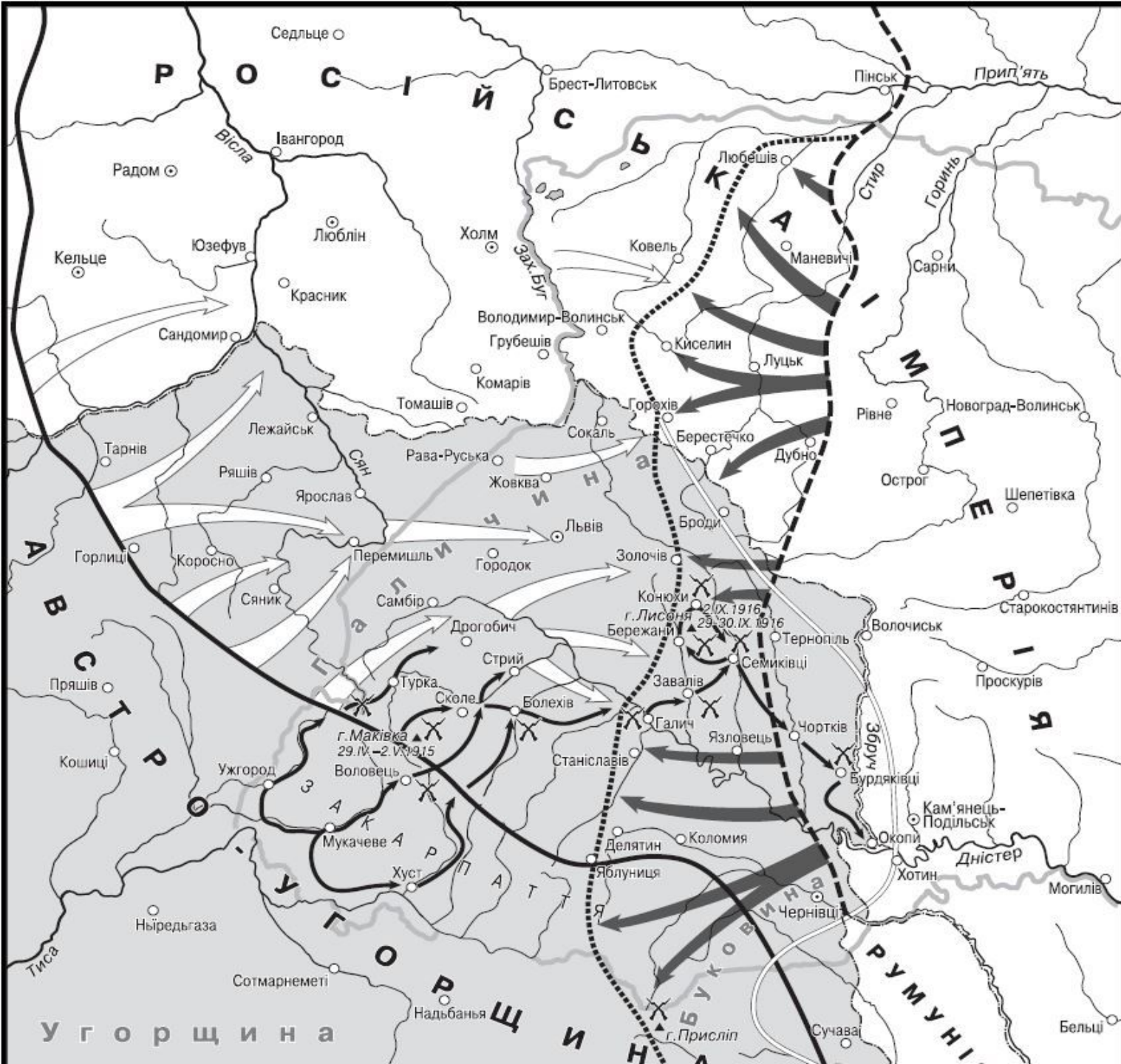


- Українська етнічна територія
- Кордони держави
- Межі губерній Російської імперії
- Сучасний кордон України
- Найбільші економічні центри
- Межа південно-східної розвинутої вугільної та металургійної промисловості
- Сільськогосподарська спеціалізація (по губерніях):**
 - товарне виробництво пшениці
 - товарне буряківництво
 - вирощування тютюну
 - виноградарство
- Революція 1905 – 1907:**
 - Збройні повстання
 - Збройні виступи в Україні

Українські землі в 1900 – 1914 роках



**ВОЄННІ ДІЇ В 1915-1916
РР.**



— Лінія фронту за станом на початок 1915 р.

↗ Горлицький прорив (2 травня – 23 червня 1915 р.) і подальші дії німецько-австро-угорських військ

--- Лінія фронту за станом на початок 1916 р.

↖ Брусиловський прорив російських військ (4 червня – 13 серпня 1916 р.)

----- Лінія фронту за станом на кінець 1916 р.

==== Лінія фронту після липневого 1917 р. наступу німецько-австро-угорських військ

→ Бойовий шлях українських січових стрільців у 1914 – 1917 рр.

X Головні бої за участю українських січових стрільців

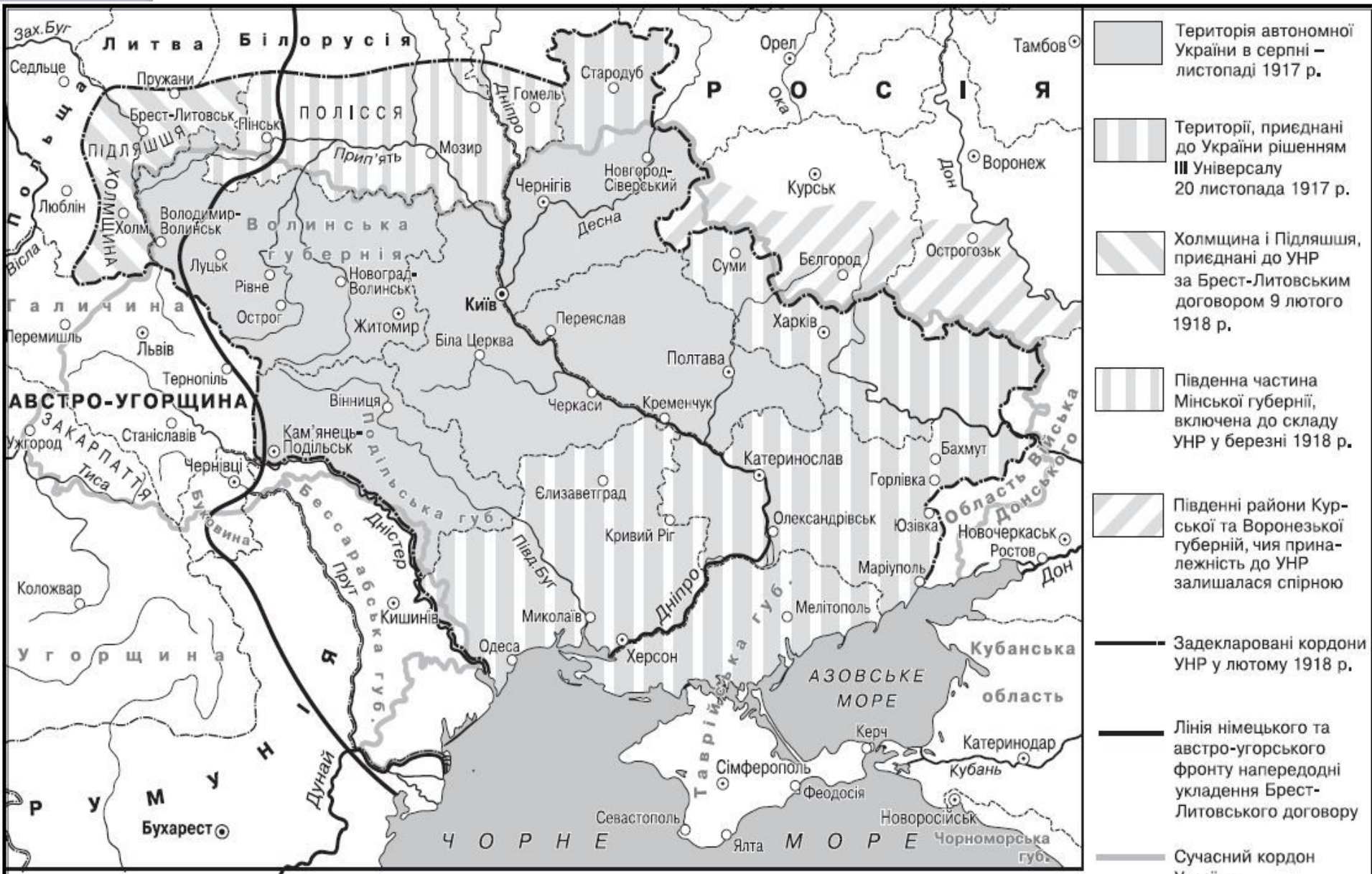


УНР ЗА ІІІ

УНІВЕРСАЛОМ ТА

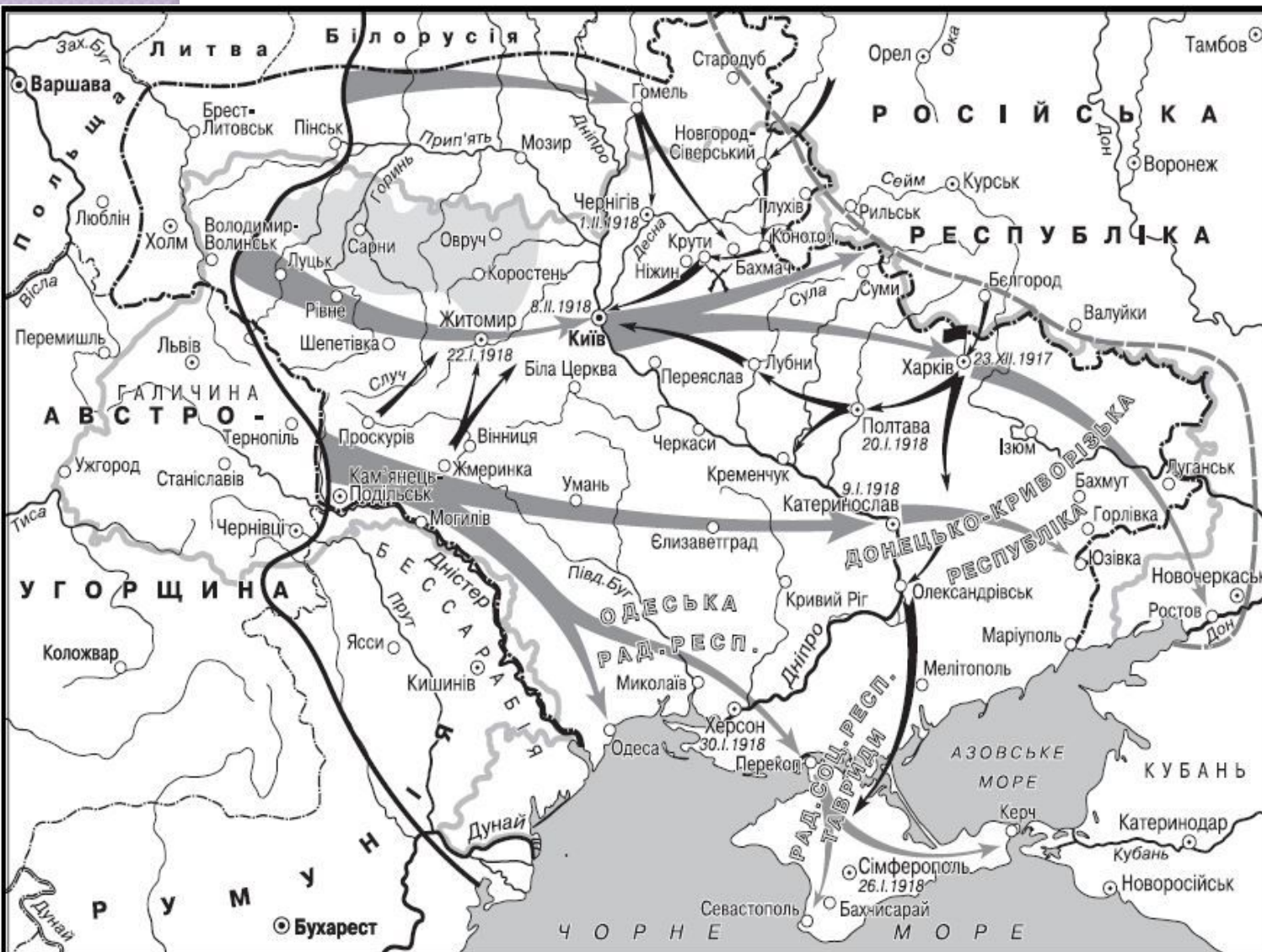
БРЕСТ-ЛИТОВСЬКИМ







ДОГОВОРОМ




Українська Народна Республіка за III Універсалом і Брест-Литовським договором

- ° **ПЕРША ВІЙНА
РАДЯНСЬКОЇ РОСІЇ З
УНР (ГРУДЕНЬ 17 —
ТРАВЕНЬ 18)**



-  Наступ військ радянської Росії та загатованих більшовиками частин Південно-Західного фронту проти УНР у грудні 1917 – лютому 1918 рр.
- 20.1.1918** Дати захоплення міст Червоною армією
-  Проголошення Української радянської республіки (25 грудня 1917 р.)
- ОДЕСЬКА РАД.РЕСП.** Створені більшовиками радянські республіки, підпорядковані РСФРР у січні – березні 1918 р.
-  Бій під Крутами 30 січня 1918 р.
-  Територія, що залишилася під контролем військ УНР на 18 лютого 1918 р.
-  Лінія німецького та австро-угорського фронту напередодні укладення Брест-Литовського договору
-  Наступ німецьких та австро-угорських військ у лютому – травні 1918 р.
-  Гранична межа просування військ Центральних держав у травні 1918 р.
-  Сучасний кордон України
-  Кордон УНР

**Перша війна радянської Росії з УНР
(грудень 1917 – травень 1918 років)**



**УКРАЇНСЬКА
ДЕРЖАВА ГЕТЬМАНА
СКОРОПАДСЬКОГО**



Українська Держава гетьмана Скоропадського



УКРАЇНА В 1919 Р.













- Наступ білогвардійських армій генерала Денікіна
- Межа просування денікінців на липень 1919 р.
- Денікінський фронт на середину жовтня (максимальне просування)
- Денікінський фронт на початку грудня (після поразки під Орлом і Кромами)
- ↖ Удари денікінців по українських позиціях у листопаді – грудні
- 🚩 Район зосередження українських військ на початку грудня
- Межа територій, зайнятих Червоною армією в жовтні 1919 р.
- Лінія фронту Червоної армії на початку 1920 р.
- VL19 — Етапи просування польських військ
- Сучасний кордон України

Україна в 1919 році


- Кордони Української Народної Республіки після Акту злуки 22 січня 1919 р.
- ↖ Наступ Червоної армії в січні – червні 1919 р. та в жовтні 1919 – березні 1920 рр.
- Межа просування Червоної армії на середину березня 1919 р.
- ▨ Район, контрольований Директорією УНР у липні 1919 р.
- Територія, зайнята військами УНР та УГА внаслідок наступу в липні – серпні 1919 р.


 **УКРАЇНА В 1920-1921 РР.
РАДЯНСЬКО-ПОЛЬСЬКА
ВІЙНА. РОЗГРОМ ВІЙСЬК
БАРОНА ВРАНГЕЛЯ**



-  Межа просування польських військ за станом на 24 квітня 1920 р.
-  Райони зосередження військ УНР:
 - 1 у квітні 1920 р.
 - 2 у серпні 1920 р.
 - 3 у листопаді 1920 р.
-  Дії польських військ у квітні – травні та в серпні 1920 р.
-  Радянсько-польський фронт за станом на 5 червня
-  Наступ радянських військ проти поляків у травні – серпні та проти білогвардійців у серпні – листопаді 1920 р.
-  Радянсько-польський фронт за станом на 15 серпня 1920 р.
-  Радянсько-польський фронт на день укладення перемир'я 20 жовтня 1920 р.
-  Радянсько-польський кордон за Ризьким мирним договором 18 березня 1921 р.
-  Наступ білогвардійських військ барона Врангеля в серпні – жовтні 1920 р.
-  Межа просування білогвардійців за станом на 1 жовтня

**Україна в 1920 – 1921 роках. Радянсько-польська війна.
Розгром військ барона Врангеля**

 Територія Української СРР у квітні 1921 р.

 Сучасний кордон України



**УКРАЇНА В
МІЖВОЄННИЙ
ПЕРІОД**



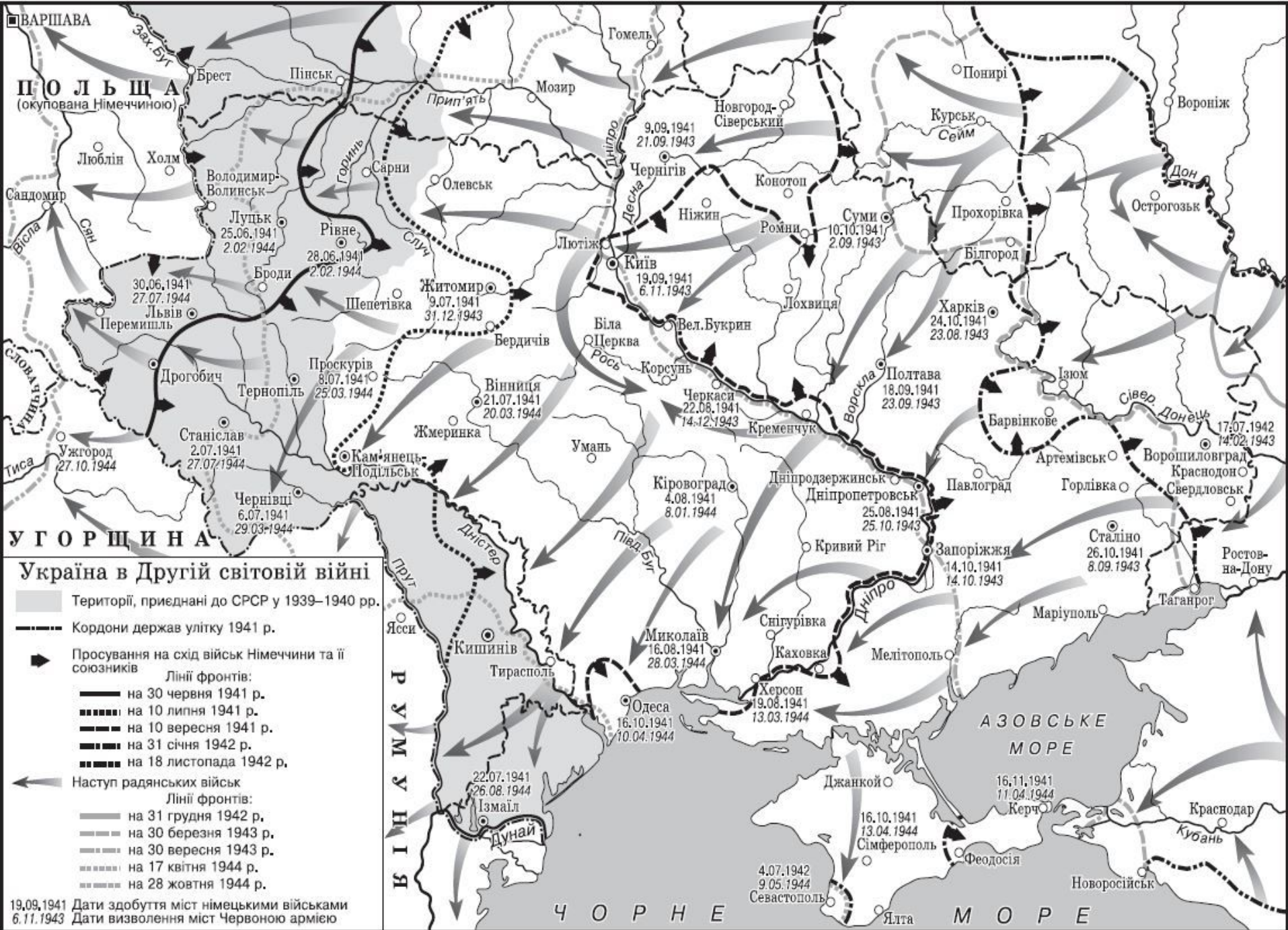


**ЗАХІДНОУКРАЇНСЬКІ
ЗЕМЛІ У 38-39 РР.**





УКРАЇНА В ДРУГІЙ СВІТОВІЙ ВІЙНІ





УКРАЇНА СУЧАСНА

