

Урок по теме Страна двух рек.

*Автор:
Учитель истории МБОУ
«Уральская средняя
общеобразовательная
школа »
Кваркенского района
Оренбургской области
Башкурова Татьяна
Геннадьевна*



Цели урока:

- Познакомить школьников с географическим положением и природой Древнего Междуречья, с занятиями населения, религиозными верованиями и культурой этой страны.
- Продолжить формирование умений анализировать исторические документы на элементарном уровне, работать с исторической картой.

Задачи урока:

1. Актуализировать известные школьникам знания по истории Междуречья, обозначая, и показывая объекты на исторической карте, и организуя заочное путешествие по рекам Тигр, и Евфрат. Формировать у учащихся умение читать карту с опорой на ее легенду, анализировать ее содержание на основе применения полученных знаний.
2. Помочь овладеть умением самостоятельно строить рассказ, опираясь на известные им факты из истории страны.

План урока:

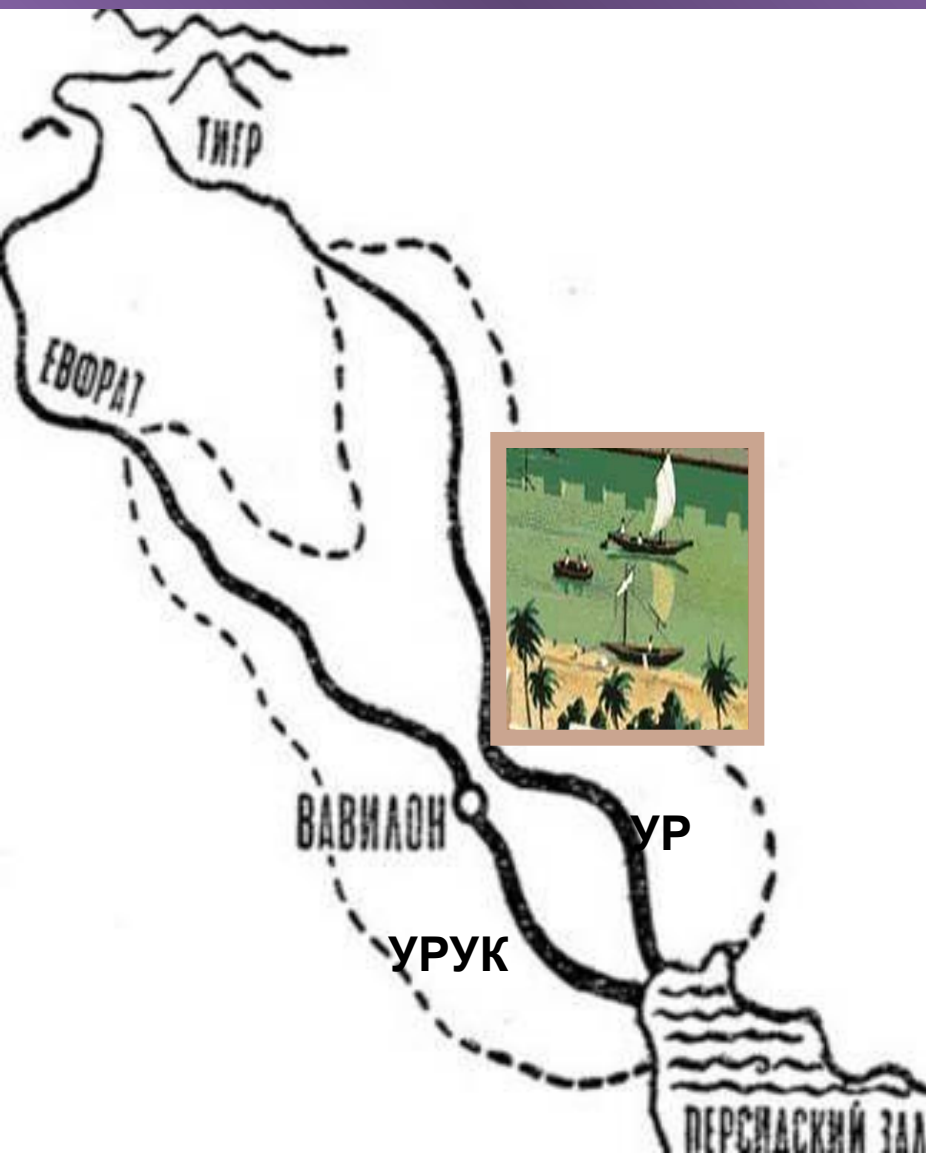
Природные и климатические условия Междуречья.

Занятия жителей Междуречья.

Религия и письменность древних жителей Междуречья.



Маршрут путешествия



Краткая историческая справка о государствах

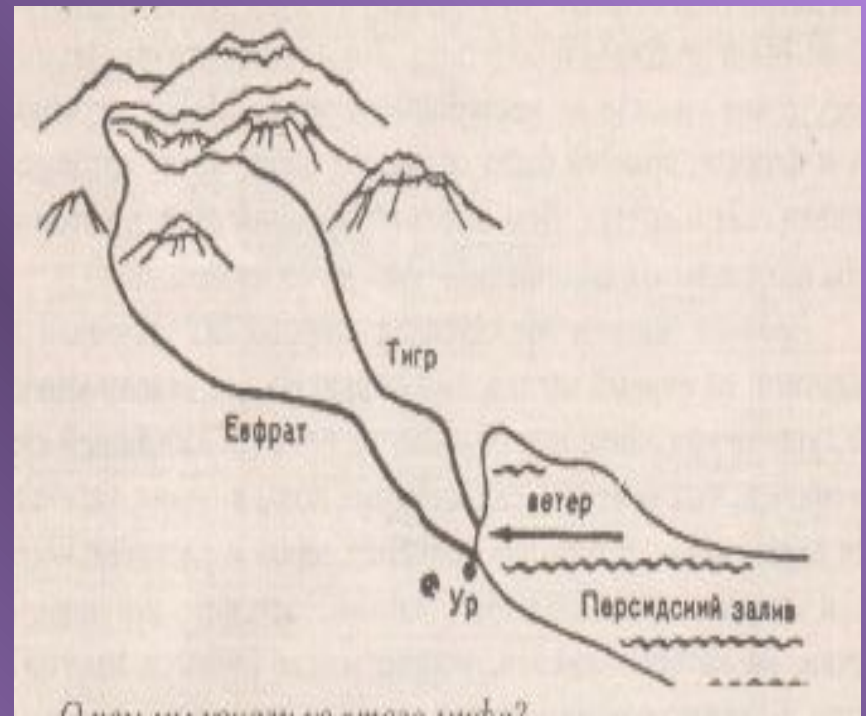
Экономическое развитие Двуречья (Междуречья)

- VI – IV тыс. до н.э. – первые поселения в Двуречье
- III тыс. до н.э. – расцвет Шумерского царства
- XXIV в. до н.э. – расцвет Аккадского царства
- 1792 – 1750 гг. до н.э. – правление Хаммурапи, царя Вавилонии
- 669 – 627 гг. до н.э. – правление Ашшурбанипала, царя Ассирии
- 605 – 562 гг. до н.э. – правление Навуходоносора II, царя Вавилонии

Сходные природные условия

Причины наводнений в Междуречье

В Египте (§6 п.2)	В Двуречье (§13 п.1)
а) солнце	
Египет находится в полосе жаркого климата	Двуречье находится в полосе жаркого климата. Здесь много жарких солнечных дней в году.
б) влага	
Здесь протекает полноводная река Нил .	В Двуречье протекают две полноводные реки – Тигр и Евфрат .
в) почва	
В начале лета в Центральной Африке идут проливные дожди и тает снег на вершинах гор. Потоки воды устремляются в реку, подмывая почву и неся с собой ил .	После разливов и дождей почва становится мягкой, за тысячелетия на поверхности земли образовался толстый плодородный слой.



Страна одна, а местности -разные

Южное

Междуречье


Ровная, нет
камней, гор,
это низменная
равнина.



Северное

Междуречье


Гористая,
каменистая
покрыта
горами со
снежными
шапками на
вершинах.



**Исторический документ.
Геродот. История.**

•...Земля же ее орошается дождем мало, и это сперва питает корни хлеба; однако посев вырастает, и хлеб вызревает при помощи орошения из реки, но не так как в Египте, где сама река разливается на поля, но с помощью орошения рукав или насосами (черпательными машинами, приводимыми в движение рабочим скотом). ... Вся Вавилония, подобно Египту, всюду перерезана каналами. Самый большой из этих каналов судоходен. Из всех стран на свете, насколько я знаю, эта земля производит, безусловно, самые лучшие плоды Деметры (древнегреческая богиня плодородия). Напротив, плодовые деревья там даже вообще не произрастают: ни смоковница, ни виноградная лоза, ни маслина. Что же до плодов Деметры, то земля приносит их в таком изобилии, что урожай здесь вообще сам-двести, а (в хорошие годы) даже сам-триста. Листья пшеницы и ячменя достигают там целых четырех пальцев в ширину. Что просо и сезам (масличное растение) бывают там высотой с дерево, мне хорошо известно, но я не стану рассказывать об этом. Я знаю ведь, сколь большое недоверие встретит мой рассказ о плодородии разных хлебных злаков у тех, кто сам не побывал в Вавилонии. Оливкового масла вавилоняне совсем не употребляют, но только из сезама. Повсюду на равнине растут там финиковые пальмы, в большинстве плодоносные. Из плодов пальм приготавливают хлеб, вино и мед...

САДОВОДСТВО
главная культура
финиковая пальма



ЗЕМЛЕДЕЛИЕ
выращивали
ячмень, горох, лён, бобы



СТРОИТЕЛЬСТВО
дамб, каналов



Хозяйство жителей Двуречья

ОГОРОДНИЧЕСТВО
выращивали
лук, чеснок, салат,
укроп, редис, огурцы

СКотоводство
разводили
коров, овец,
ослов, коз,
свиней

В городах работали
ремесленники
разных специальностей.
Большого развития
достигла торговля.



Схема «Хозяйственный год в Междуречье».



В Междуречье сезон дождей приходился на декабрь- январь, с марта по август происходили разливы рек, только к сентябрю становилось сухо и начинался сбор урожая.

Вавилон




Вид на Древний Вавилон. Слева видна ступенчатая башня-столп, соединяющий землю и небо.



Ворота богини Иштар. Были украшены прекрасными изразцами – плитками, из обожженной глины с рисунками драконов и быков

За воротами перед путниками открывалась прямая шириной в 20 метров **Дорога Процессий**



Дорога процессий.
Современная фотография.




Львы с дороги Процессий

Главный храм Вавилонского царства – Эсагилу - был «жилищем» бога Мардука».

Храм Эсагилу называли «Вавилонской башней», «Домом основания небес и земли».

Он был построен архитектором Арадаххешу по приказу ассирийского царя Ассархаддона в VII в. до н.э.



Торговые пути



Торговый путь между Египтом и Вавилоном.



Ввозили

Строительный
лес

Металлы

Камень

Изделия из
стекла

Вывозили

Зерно

Финики

Сушеную рыбу

Керамику

Используя схему, «загрузите товарами» караван в Египте, а затем этот же караван «снарядите в обратный путь» из Междуречья.

Висячие сады Семирамиды



Висячие сады Вавилона возникли в VI в. до н.э. по повелению ассирийского царя Навуходоносора, как свидетельство его любви к своей супруге, мидийской царевне

Костюм, одежда



Сапоги с
высокой
шнуровкой

Шапочка с
фигурным
бортиком-
венцом



платье

канди

бахрома

кидарис

канди



перевязь

пояс

сандалии

Одежда знатных людей



Особенности устройства домов в Вавилоне

Климат

- Сплошная фасадная стена без окон.
- Главное помещение обращено на север, чтобы в нем было прохладно.
- Печь во дворе.
- Глиняные сосуды закопаны в землю.

Религия

- Красная дверь для защиты от злых духов
- Улица выше, чем пол дома
- Стена дома не отделялась от стены другого дома.

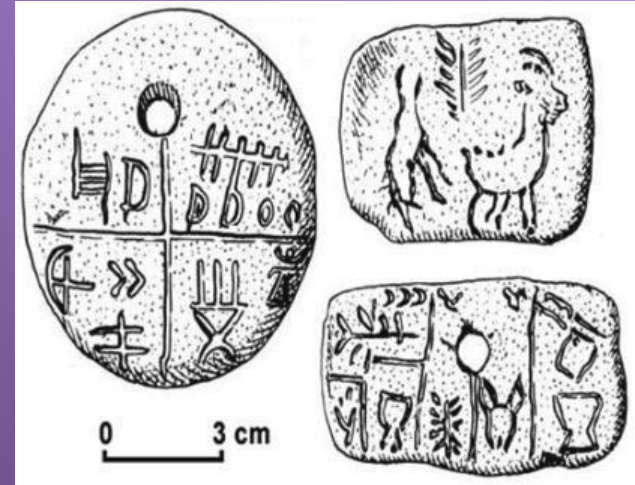
Недостаток знаний

- Отсутствие дымохода
- Тростниковая крыша на столбах
- Отсутствие холодильника


Религия



Письменность Двуречья



Глиняная клинописная табличка



Школа в Двуречье-«дом табличек»

http://www.cheshuyka.ru/rub_Drevnii-mir_091227212520.html

<http://magomir.ru/old/elk-dragon/lesson40.html>

http://www.fabrikaglamura.ru/forum/t19299_5-7.htm

<http://dosug-portal.tk/viewtopic.php?p=470>

<http://www.maxihayat.net/maxiforum/dunyadaki-guzellikler/64968-hangi-ulke-ne-ile-meshurdur-3.html?language=r>
[u](#)

<http://www.diary.ru/~reijii-meganeko/?from=20>

<http://www.proshkolu.ru/user/alanx/file/178409/>

<http://www.nkj.ru/archive/articles/12200/>

<http://www.liveinternet.ru/users/3330352/rubric/1191142/friends/comments/page7.html>

<http://www.proznanie.ru/teacher/index.php?class=5history&content=eaa0a9a1636ffc37a46a8fa487f51ee4>

[Древние государства Шумера и Аккада. К началу...](#)

<http://referat.univer.by/древние-цивилизации> <http://www.songplay.ru/Songs/dvurechje>

<http://900igr.net/kartinki/istorija/Ekonomicheskaja-istorija/010-Ekonomicheskoe-razvitie-Dvurechja-Mezhdurechja.html>
http://tortuga.angarsk.su/fb2/kondta14/Taynyi_tryoh_okeanov.fb2_23.html

<http://blogs.privet.ru/community/arianija> [Шумеры - народ, заселявший Южное Междуречье \(междуречье Евфрата и Тигра...](#)

<http://assassins-creed.su/forum/8-557-7>

1. Ф. А. Михайловский Учебник История Древнего мира. Москва «Русское слово» 2010
2. М. В. Короткова Дидактические материалы по истории Древнего мира. Москва «Русское слово» 2010
3. О.В. Арасланова Поурочные разработки по истории Древнего мира «Вако» Москва 2004
4. Тесты История Древнего мира 5 класс Дрофа Москва 2001