

# **Урок по теме Страна двух рек.**

**Автор:  
Учитель истории МБОУ  
«Уральская средняя  
общеобразовательная  
школа »  
Кваркенского района  
Оренбургской области  
Башкурова Татьяна  
Геннадьевна**



# Цели урока:

- Познакомить школьников с географическим положением и природой Древнего Междуречья, с занятиями населения, религиозными верованиями и культурой этой страны.
- Продолжить формирование умений анализировать исторические документы на элементарном уровне, работать с исторической картой.

# Задачи урока:

1. Актуализировать известные школьникам знания по истории Междуречья, обозначая, и показывая объекты на исторической карте, и организуя заочное путешествие по рекам Тигр, и Евфрат. Формировать у учащихся умение читать карту с опорой на ее легенду, анализировать ее содержание на основе применения полученных знаний.
2. Помочь овладеть умением самостоятельно строить рассказ, опираясь на известные им факты из истории страны.

# План урока:

Природные и климатические условия Междуречья.

Занятия жителей Междуречья.

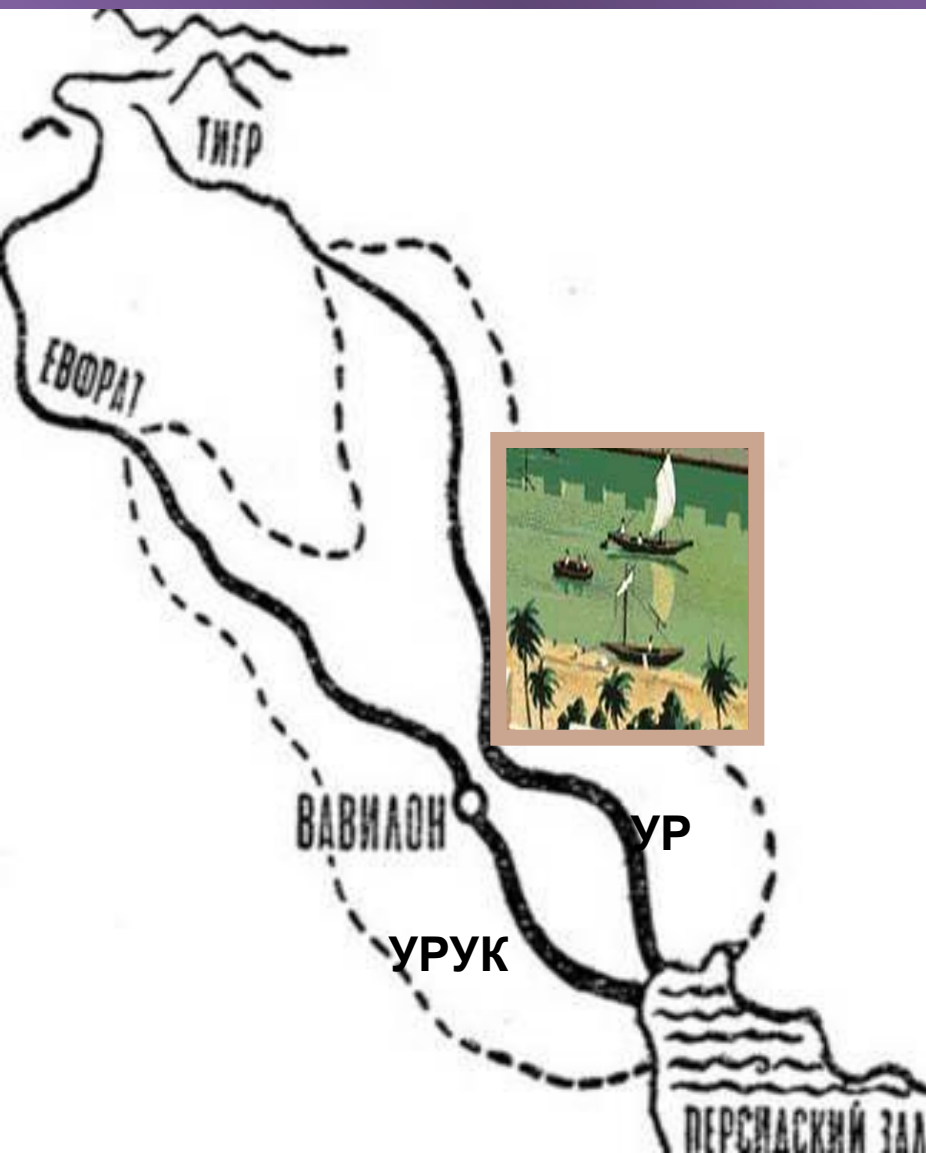
Религия и письменность древних жителей Междуречья.







# Маршрут путешествия



# Краткая историческая справка о государствах

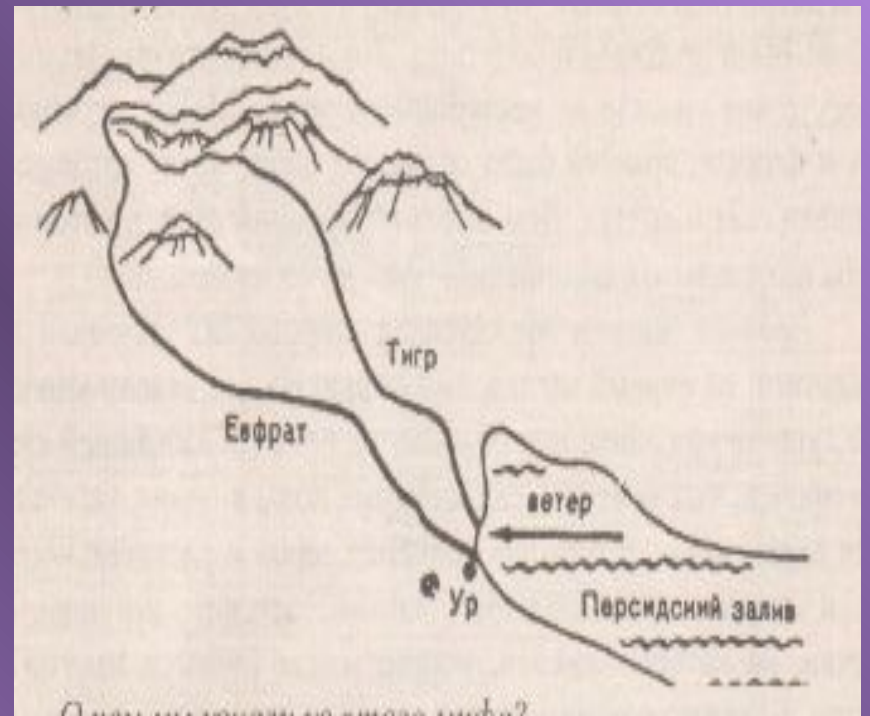
## Экономическое развитие Двуречья (Междуречья)

- VI – IV тыс. до н.э. – первые поселения в Двуречье
- III тыс. до н.э. – расцвет Шумерского царства
- XXIV в. до н.э. – расцвет Аккадского царства
- 1792 – 1750 гг. до н.э. – правление Хаммурапи, царя Вавилонии
- 669 – 627 гг. до н.э. – правление Ашшурбанипала, царя Ассирии
- 605 – 562 гг. до н.э. – правление Навуходоносора II, царя Вавилонии

# Сходные природные условия

# Причины наводнений в Междуречье

В Египте (§6 п.2)	В Двуречье (§13 п.1)
а) солнце	
Египет находится в полосе жаркого климата	Двуречье находится в полосе жаркого климата. Здесь много жарких солнечных дней в году.
б) влага	
Здесь протекает полноводная река <b>Нил</b> .	В Двуречье протекают две полноводные реки – <b>Тигр и Евфрат</b> .
в) почва	
В начале лета в Центральной Африке идут проливные дожди и тает снег на вершинах гор. Потоки воды устремляются в реку, подмывая почву и неся с собой <b>ил</b> .	После разливов и дождей почва становится мягкой, за тысячелетия на поверхности земли образовался толстый плодородный слой.





# Страна одна, а местности -разные

Южное

Междуречье


Ровная, нет  
камней, гор,  
это низменная  
равнина.



Северное

Междуречье


Гористая,  
каменистая  
покрыта  
горами со  
снежными  
шапками на  
вершинах.



**Исторический документ.  
Геродот. История.**

*•...Земля же ее орошается дождем мало, и это сперва питает корни хлеба; однако посев вырастает, и хлеб вызревает при помощи орошения из реки, но не так как в Египте, где сама река разливается на поля, но с помощью орошения рукав или насосами (черпательными машинами, приводимыми в движение рабочим скотом). ... Вся Вавилония, подобно Египту, всюду перерезана каналами. Самый большой из этих каналов судоходен. Из всех стран на свете, насколько я знаю, эта земля производит, безусловно, самые лучшие плоды Деметры (древнегреческая богиня плодородия). Напротив, плодовые деревья там даже вообще не произрастают: ни смоковница, ни виноградная лоза, ни маслина. Что же до плодов Деметры, то земля приносит их в таком изобилии, что урожай здесь вообще сам-двести, а (в хорошие годы) даже сам-триста. Листья пшеницы и ячменя достигают там целых четырех пальцев в ширину. Что просо и сезам (масличное растение) бывают там высотой с дерево, мне хорошо известно, но я не стану рассказывать об этом. Я знаю ведь, сколь большое недоверие встретит мой рассказ о плодородии разных хлебных злаков у тех, кто сам не побывал в Вавилонии. Оливкового масла вавилоняне совсем не употребляют, но только из сезама. Повсюду на равнине растут там финиковые пальмы, в большинстве плодоносные. Из плодов пальм приготавливают хлеб, вино и мед...*


**САДОВОДСТВО**  
главная культура  
финиковая пальма



**ЗЕМЛЕДЕЛИЕ**  
выращивали  
ячмень, горох, лён, бобы



**СТРОИТЕЛЬСТВО**  
дамб, каналов



# ХОЗЯЙСТВО

# ЖИТЕЛЕЙ ДВУРЕЧЬЯ

**ОГОРОДНИЧЕСТВО**  
выращивали  
лук, чеснок, салат,  
укроп, редис, огурцы

**СКОВОДСТВО**  
разводили  
коров, овец,  
ослов, коз,  
свиней

В городах работали  
**ремесленники**  
разных специальностей.  
Большого развития  
достигла **торговля**.






# Схема «Хозяйственный год в Междуречье».



В Междуречье сезон дождей приходился на декабрь- январь, с марта по август происходили разливы рек, только к сентябрю становилось сухо и начинался сбор урожая.



# Вавилон




Вид на Древний Вавилон. Слева видна ступенчатая башня-столп, соединяющий землю и небо.



Ворота богини Иштар. Были украшены прекрасными изразцами – плитками, из обожженной глины с рисунками драконов и быков



За воротами перед путниками открывалась прямая шириной в 20 метров **Дорога Процессий**



**Дорога процессий.**  
*Современная фотография.*




**Львы с дороги Процессий**



**Главный храм Вавилонского царства – Эсагилу - был «жилищем» бога Мардука».**

**Храм Эсагилу называли «Вавилонской башней», «Домом основания небес и земли».**

**Он был построен архитектором Арадаххешу по приказу ассирийского царя Ассархаддона в VII в. до н.э.**

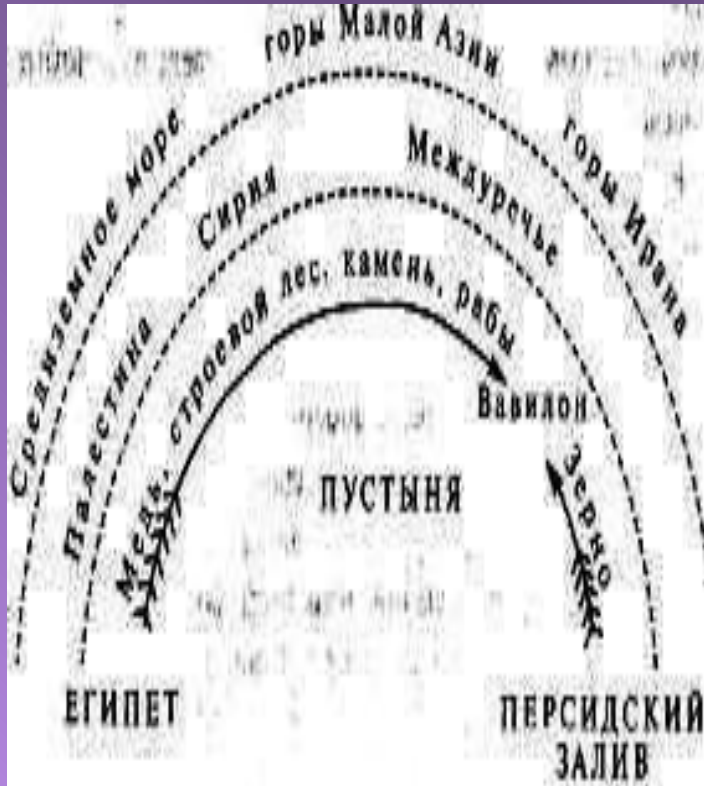


# Торговые пути





# Торговый путь между Египтом и Вавилоном.



## Ввозили

Строительный  
лес

Металлы

Камень

Изделия из  
стекла

## Вывозили

Зерно

Финики

Сушеную рыбу

Керамику

Используя схему, «загрузите товарами» караван в Египте, а затем этот же караван «снарядите в обратный путь» из Междуречья.



# Висячие сады Семирамиды



Висячие сады Вавилона возникли в VI в. до н.э. по повелению ассирийского царя Навуходоносора, как свидетельство его любви к своей супруге, мидийской царевне



# Костюм, одежда



Сапоги с  
высокой  
шнуровкой

Шапочка с  
фигурным  
бортиком-  
венцом



платье

канди

бахрома

кидарис

канди




перевязь

пояс

сандалии

Одежда знатных людей



# Особенности устройства домов в Вавилоне

## Климат

- Сплошная фасадная стена без окон.
- Главное помещение обращено на север, чтобы в нем было прохладно.
- Печь во дворе.
- Глиняные сосуды закопаны в землю.

## Религия


- Красная дверь для защиты от злых духов
- Улица выше, чем пол дома
- Стена дома не отделялась от стены другого дома.

## Недостаток знаний

- Отсутствие дымохода
- Тростниковая крыша на столбах
- Отсутствие холодильника

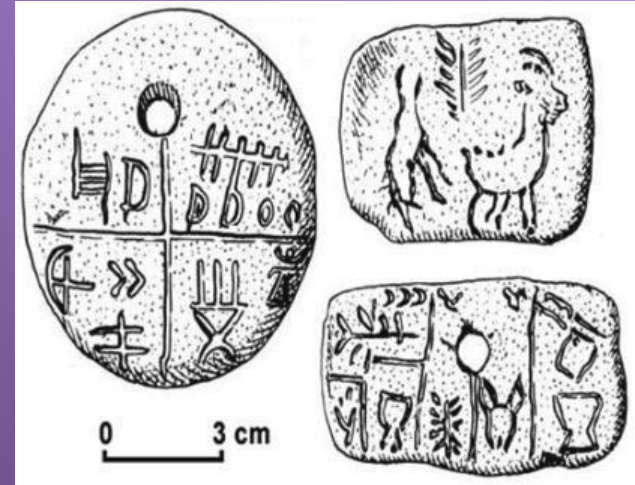


# Религия






# Письменность Двуречья



Глиняная клинописная табличка



Школа в Двуречье- «дом табличек»



[http://www.cheshuyka.ru/rub\\_Drevnii-mir\\_091227212520.html](http://www.cheshuyka.ru/rub_Drevnii-mir_091227212520.html)

<http://magomir.ru/old/elk-dragon/lesson40.html>

<http://www.fabrikaglamura.ru/forum/t19299,5-7.htm>

<http://dosug-portal.tk/viewtopic.php?p=470>

<http://www.maxihayat.net/maxiforum/dunyadaki-guzellikler/64968-hangi-ulke-ne-ile-meshurdur-3.html?language=ru>

<http://www.diary.ru/~reijii-meganeko/?from=20>

<http://www.proshkolu.ru/user/alanx/file/178409/>

<http://www.nkj.ru/archive/articles/12200/>

<http://www.liveinternet.ru/users/3330352/rubric/1191142/friends/comments/page7.html>

<http://www.proznanie.ru/teacher/index.php?class=5history&content=eaa0a9a1636ffc37a46a8fa487f51ee4>

Древние государства Шумера и Аккада. К началу...

<http://referat.univer.by/древние-цивилизации> <http://www.songplay.ru/Songs/dvurechje>

<http://pptcloud.ru/kartinki/istorija/Ekonomicheskaja-istorija/010-Ekonomicheskoe-razvitie-Dvurechja-Mezhdurechja.html>[http://tortuga.angarsk.su/fb2/kondta14/Taynyi\\_tryoh\\_okeanov.fb2\\_23.html](http://tortuga.angarsk.su/fb2/kondta14/Taynyi_tryoh_okeanov.fb2_23.html)

<http://blogs.privet.ru/community/arianija> Шумеры - народ, заселявший Южное Междуречье (междуречье Евфрата и Тигра...

<http://assassins-creed.su/forum/8-557-7>

1. Ф. А. Михайловский Учебник История Древнего мира. Москва «Русское слово» 2010