

An aerial photograph of a wide river valley. The river is a vibrant blue, winding through a landscape of green and yellowish-brown fields. In the distance, a small town or village is visible on the riverbank. The overall scene is bright and clear.

Тайны Аркаима

**Проектная работа
ученика 5 «А» класса
Козлова Даниила**



Что такое Аркаим?

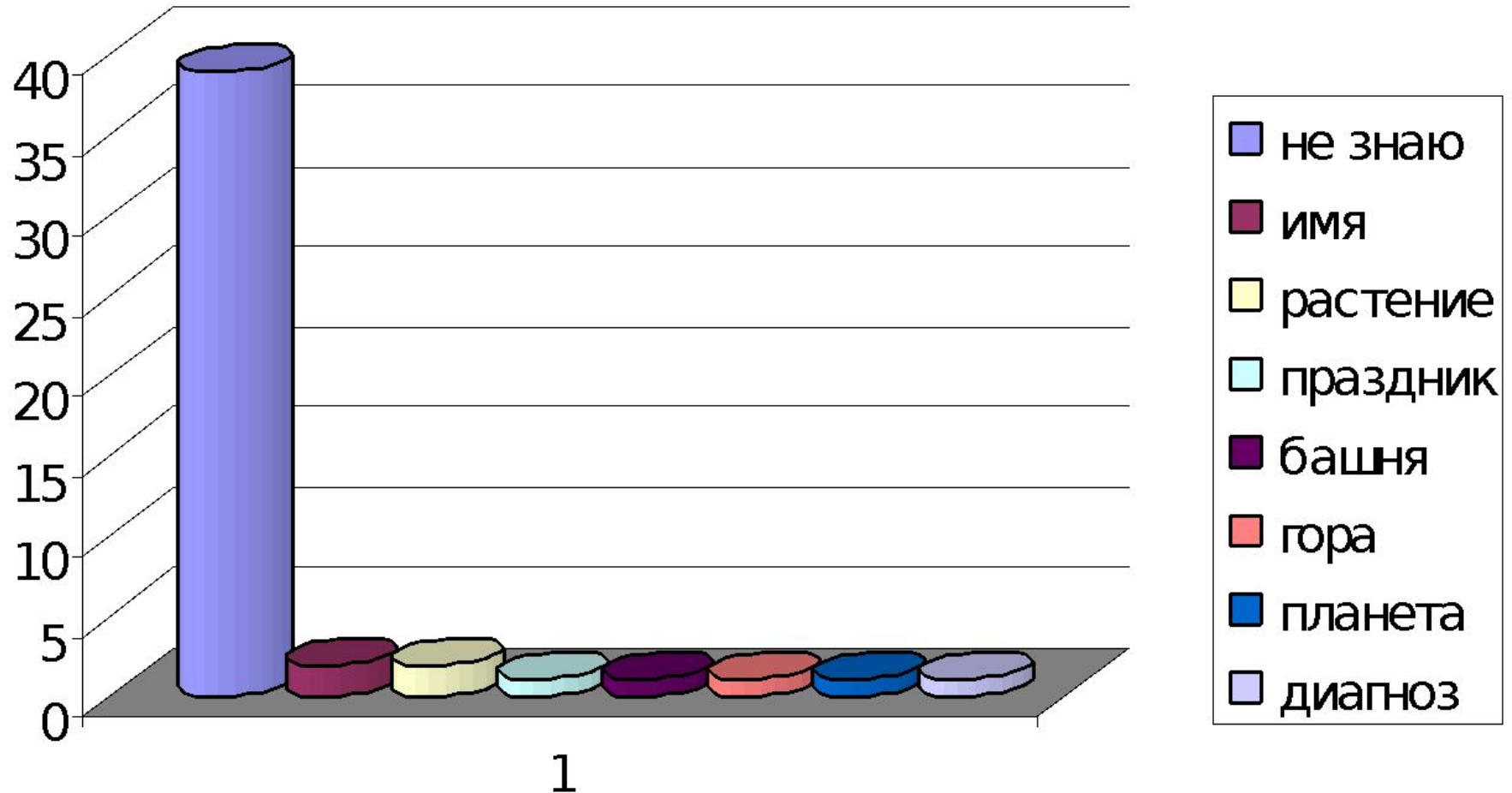


Этот вопрос был задан
взрослым и детям.



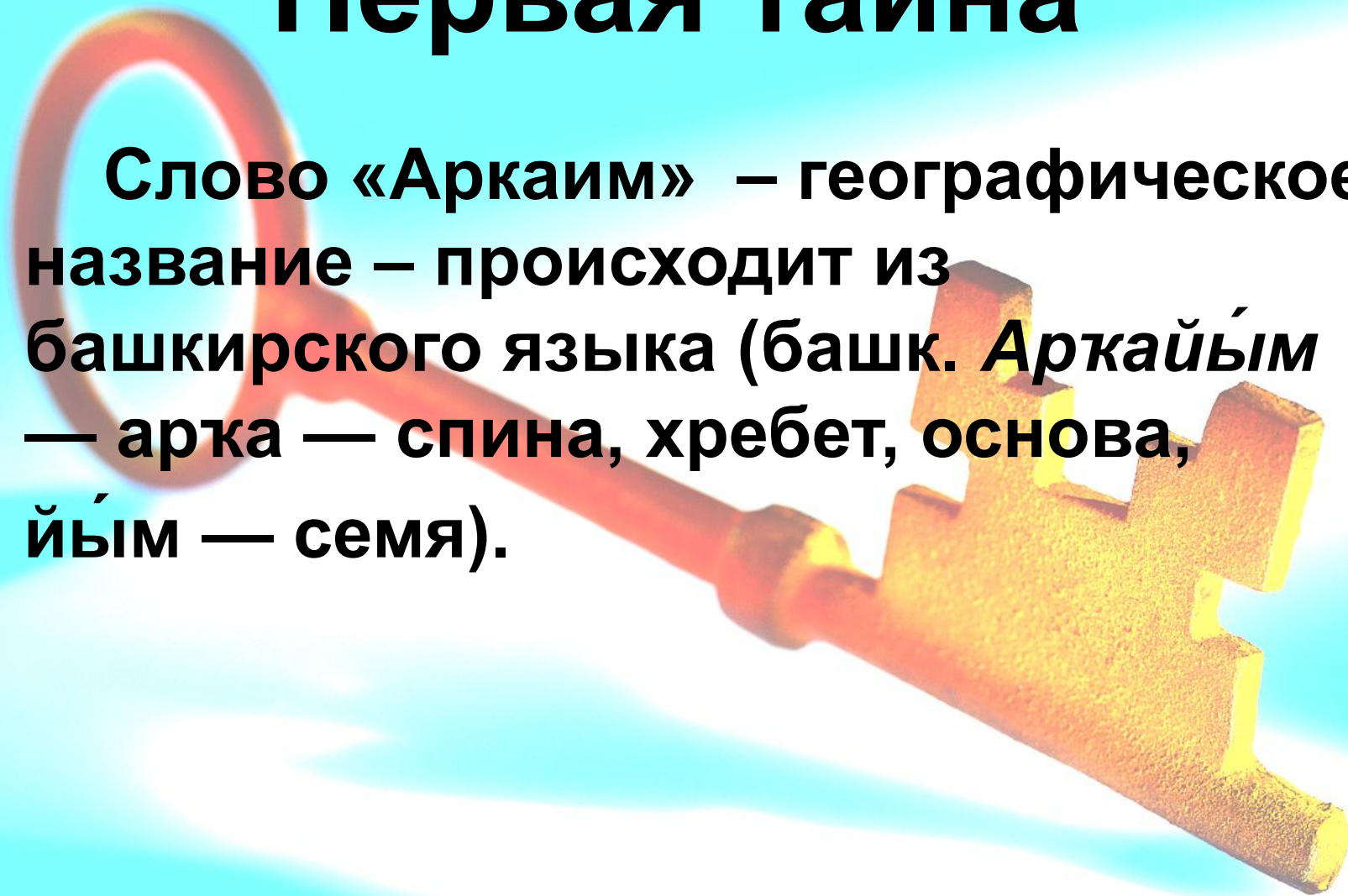


Результаты опроса.



Первая тайна

Слово «Аркаим» – географическое название – происходит из башкирского языка (башк. *Аркайым* — арка — спина, хребет, основа, *йым* — семья).







Чем знаменито это место?

Вторая тайна

**Аркаим – укрепленное поселение
эпохи Бронзы в Южно-уральской
степи. Обнаружен только
в 1987 году.**





Что особенного в раскопе Аркаима?

Третья тайна

1. Довольно большой размер поселения.
2. Стенки жилищ сопряжены и располагаются в форме круга.
3. Целый ряд особенностей строения.



Кем были жители Аркаима?

Четвёртая тайна

По найденным в могильниках черепам
был восстановлен облик жителей
Аркаима. Они оказались
европеоидами.

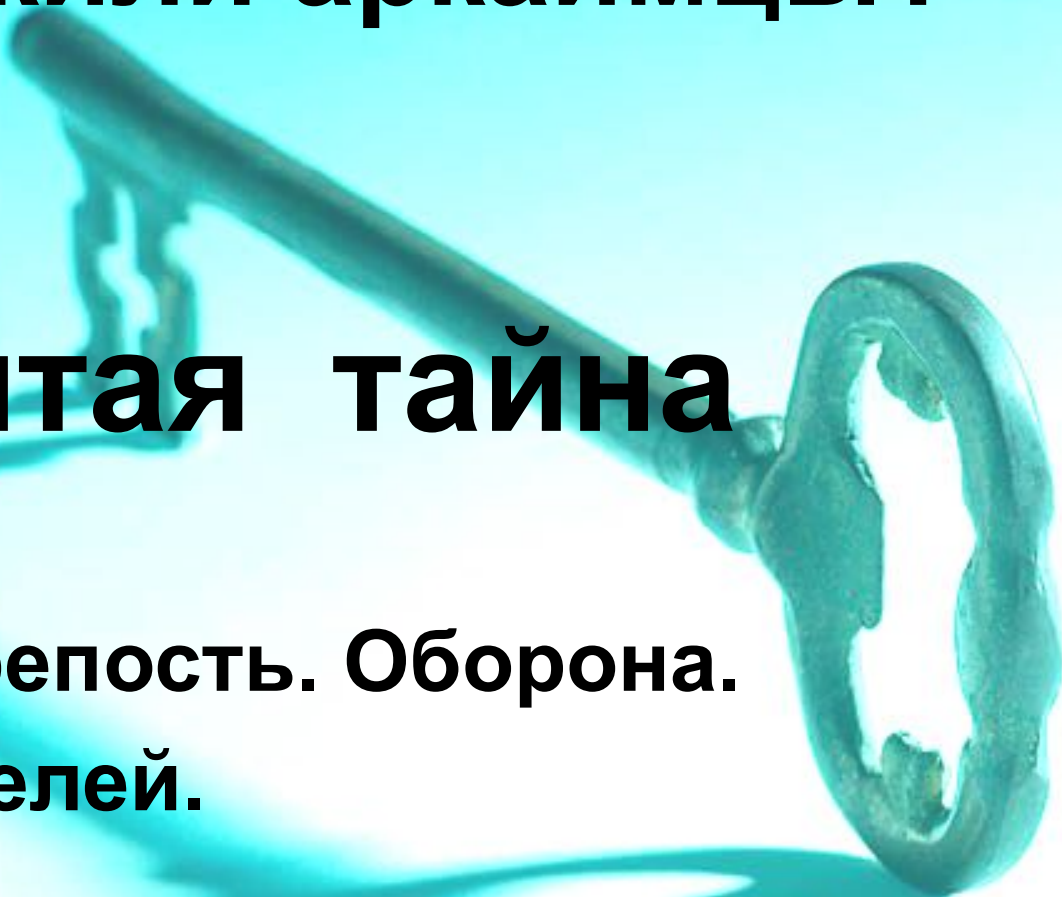




Как жили аркаимцы?

Пятая тайна

1. Город-крепость. Оборона.
2. Быт жителей.





Аркаимский колодец и плавильная печь.


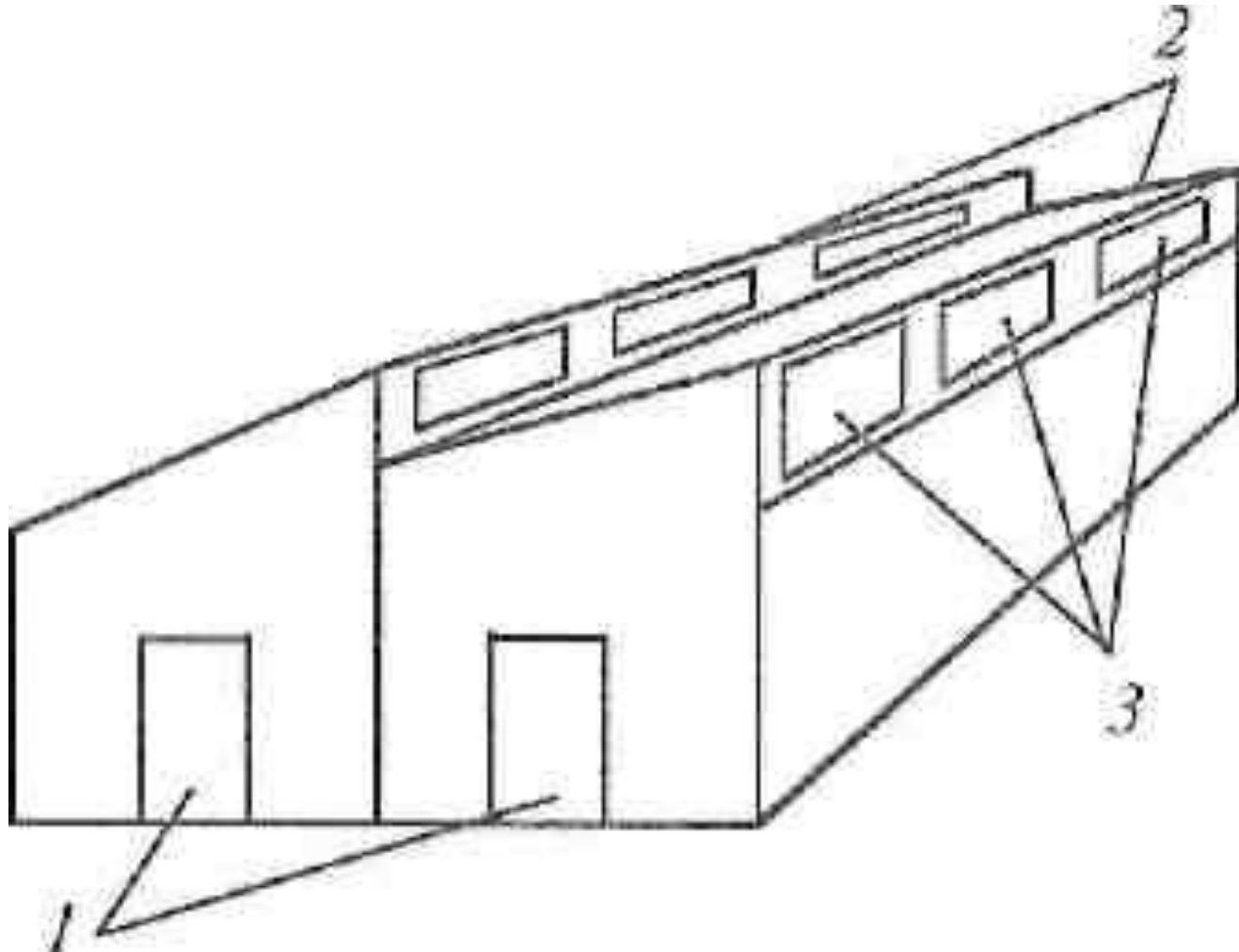
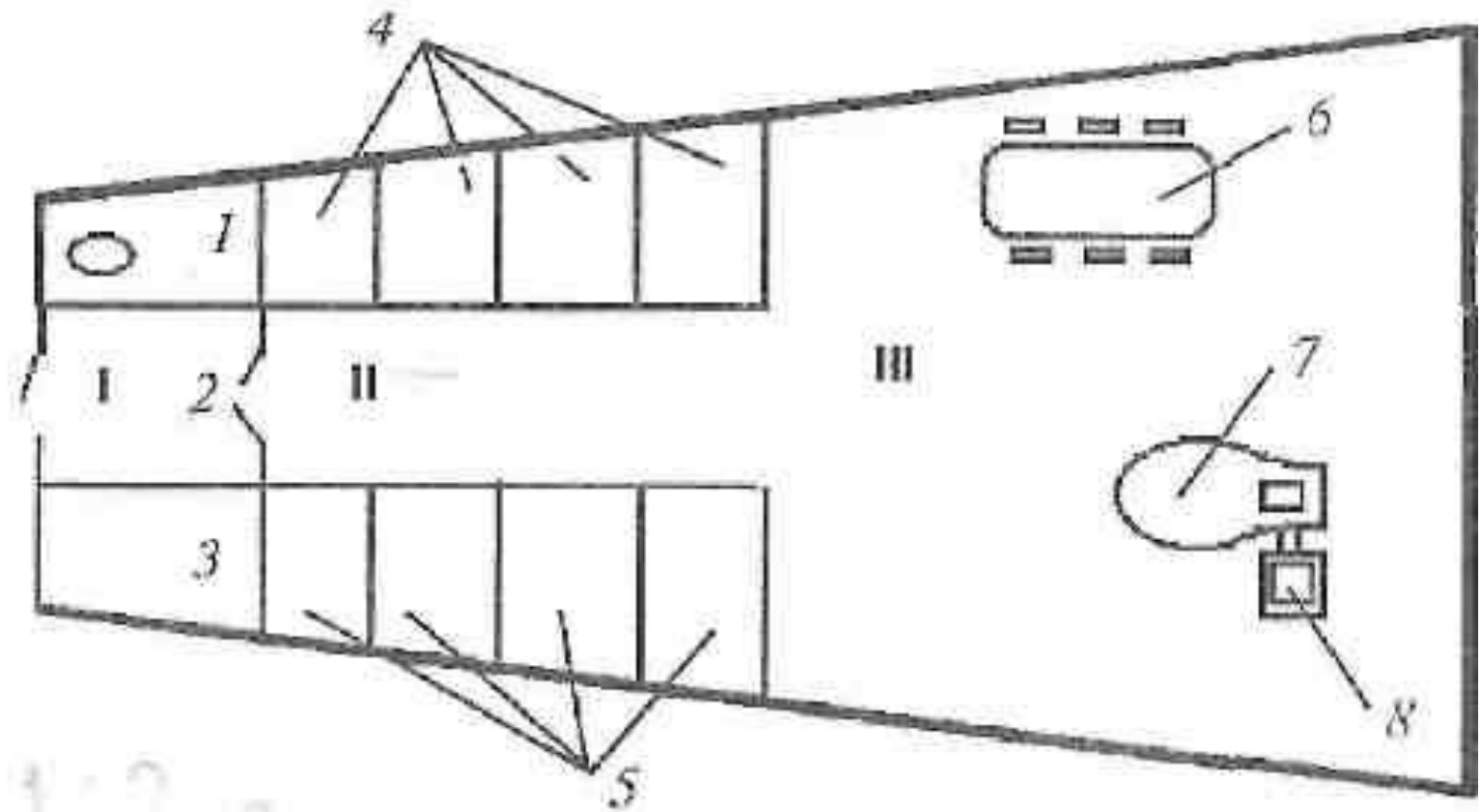


Схема освещения



1. Входные двери.
2. Наклонные крыши.
3. Проёмы для окон.

Планировка жилища



М 1:200

Занятия жителей.

- Земледелие.
- Ремесла (кузнечное, гончарное, плотницкое, ткацкое...)
- Животноводство.
- Рыболовство, охота.





Что знали аркаимцы?

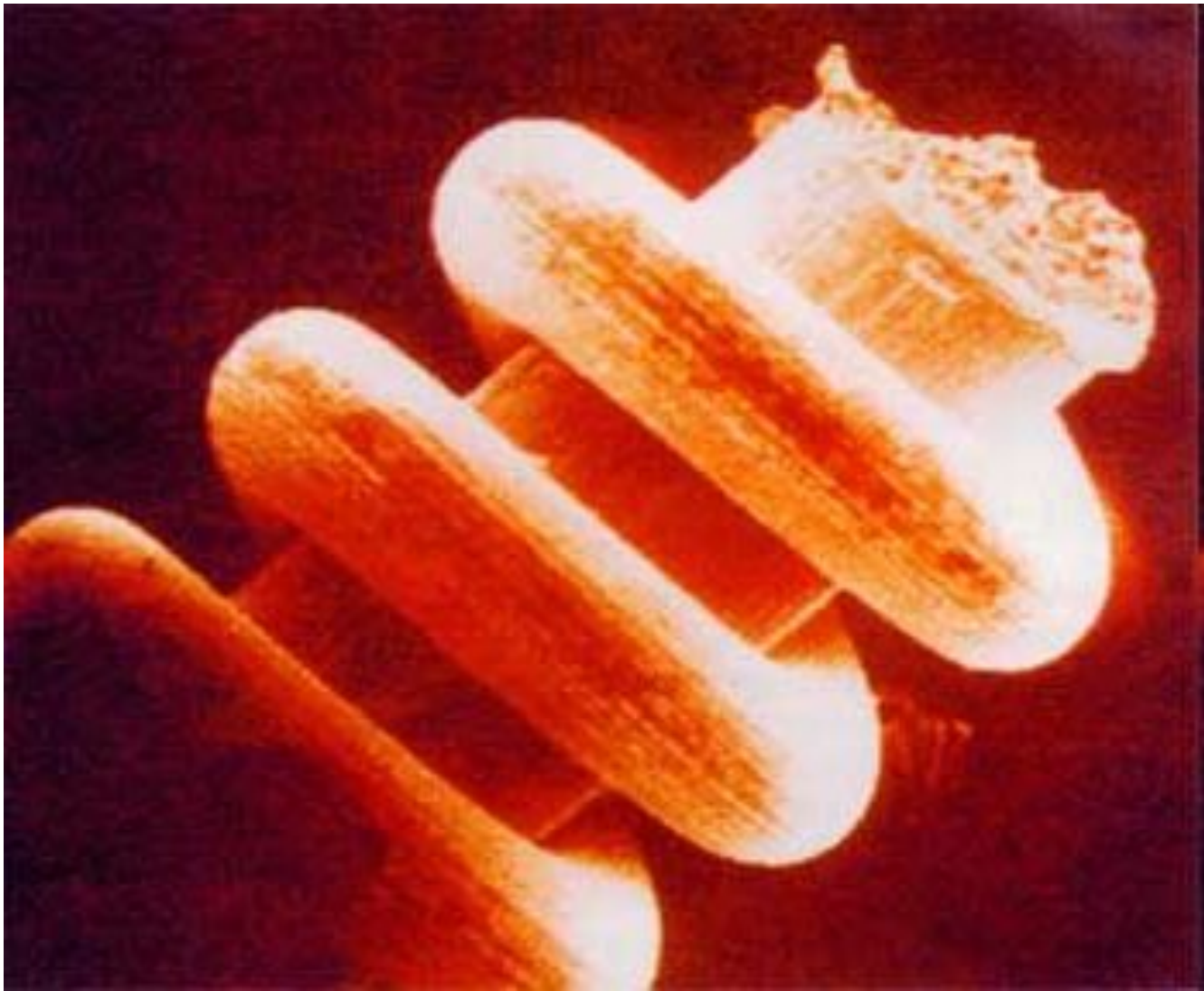
Шестая тайна

- Строения внутреннего круга – солнечно-лунная обсерватория.
- Особенности аркаимского общества.
- Аркаим – часть Гардарики?
- Аркаим – наследие древних ариев?

Знания жителей




Вольфрамовые пружинки с молибденовым сердечником.



Что еще таит Аркаим?

Седьмая тайна



Будущее покажет...



Спасибо за внимание.

