

ТВЕРСКОЙ КРЕМЛЬ

Местоположение [Тверь](#)

Год постройки XII в.

Площадь кремля 19 га


Протяженность стен 1600 м

Количество ворот 4

Тверской Кремль

- — крепостное сооружение древней Твери, построенное в XII веке, неоднократно разрушенное и воссозданное и просуществовавшее до пожара 1763 года.
- Деревянная крепость на правом берегу реки **Тьмаки** у её впадения в **Волгу** построена в **XII веке** как форпост в борьбе за верхневолжские земли в 1181 году **владимирским князем Всеволодом Юрьевичем**. В **1238 году** деревянный кремль разрушен монголо-татарскими войсками **хана Батыя**, однако к концу века восстановлен.
- В **1485 году** в кремль вступил московский князь Иван III Васильевич, а Тверь вошла в **Московское княжество**.
- В **1609 году** кремль был разорён в ходе польско-литовской интервенции, но вскоре вновь был восстановлен.
- В **1707 году** кремль был по указанию Петра I реконструирован под руководством Л. Ф. Магницкого.
- В **1763 году** сгорел при пожаре и больше не восстанавливался, поскольку к тому времени он уже утратил оборонное значение.
- В настоящее время на территории Тверского кремля находятся Путевой дворец, стадион «Химик» и часть Городского сада. На территории разрушенного кремля в разное время работали археологические экспедиции.

Путевой дворец



Стадион «Химик»



REDWHITE.RU

Городской сад



Тверской Кремль в XII веке



План города Твери 1674 года








View of the city of [illegible] from the riverbank.



Макет башни и часть стены Тверского кремля



Спасо-Преображенский
монастырь (макет)






- Тверские археологи говорят что вот это понижение в городском парке за крестом есть единственные читающиеся в рельефе остатки рва, а возвышение слева - остатки вала. К сожалению при соотнесении с вышеприведенным планом есть некоторые несовпадения и приходится констатировать что вал и ров в этом месте визуальнo не фиксируются из-за позднейшей перепланировки.

Спасо-Преображенский собор в Твери










www.tverplanet.ru



Тверь.—Твер. № 1.
Соборъ Михаила, Благов.



Издание Н. А. Пржевальского


Соборъ и Дворецъ

Тверь










- Две зарисовки Тверского Кремля из книги голландского посла Витсена. Одна очень смахивает на путевой набросок, вторая на сделанный на его основе рисунок. Как известно во все времена все посольства несли в себе функции разведчиков, вот и господин Витсен рисовал стены и крепости. ВИТСЕН, НИКОЛААС Посольство в Московию 1664-1665 Рисунки взяты с сайта "Восточная литература" <http://www.vostlit.info/haupt-Dateien/index-Dateien/V.phtml>



А вот что написал этот самый Витсен о Твери и ее крепости: 13 января.
"Отсюда мы уехали в 4 часа до рассвета и приехали примерно в 9 часов, по нашим расчетам, в Тверь, городок, похожий на предыдущий. (Предыдущим был Торжок (remont1969)) Он лежит на реке Волге, на обоих ее берегах. На низком [левом] берегу лежат 4-5 городишек или деревушек, каждый со своей церковью; на другом — [79] высоком — находится замок, а также основная часть города. На берегу — крепость, валы, как и повсюду, из дерева, очень запущенные, нас туда не впустили. Там живет воевода и там же — главный рынок и большая часть жилищ горожан. На рынках здесь ночью купцы спускают больших собак для охраны своих лавок. Могилы здесь покрыты белыми плитами, которые лежат на каменных валиках, на некоторых — маленькие деревянные домики"
Кстати можно отметить, что и монастырь у устья Тьмаки отмечен как крепость, запирающая вход в реку. Сейчас по моей памяти на этом месте церковь, вид с противоположной стороны Волги потрясающий.

Герб Твери



СПАСИБО ЗА ВНИМАНИЕ