

# Вавилон



# Вавилония, или Вавилонское


## царство

Древнее царство на юге Междуречья (территория современного Ирака), возникшее в начале II тысячелетия до н. э. и утратившее независимость в 539 году до н. э.. Столицей царства был город Вавилон, по которому оно получило название. Семитский народ амореи, основатели Вавилонии, унаследовали культуру предыдущих царств Междуречья — Шумера и Аккада. Государственным языком Вавилонии был письменный семитский аккадский язык, а вышедший из употребления не родственный ему шумерский язык долго сохранялся как культовый.




# Вавилон

- Город Вавилон был основан в глубокой древности на берегу Евфрата. Его название означает «Врата Бога». Вавилон являлся одним из крупнейших городов [Древнего мира](#) Город Вавилон был основан в глубокой древности на берегу Евфрата. Его название означает «Врата Бога». Вавилон являлся одним из крупнейших городов



# Старовавилонский период


- Древний Вавилон возник на месте более древнего шумерского города Кадингир, название которого было впоследствии перенесено на Вавилон. Первое упоминание о Вавилоне содержится в надписи аккадского царя Шаркалишарри (XXIII век до н. э.). В XVII веке до н. э. Вавилон был завоёван и разграблен Шульги, царём шумерского государства



# Средневавилонский

## период

- При преемнике Хаммурапи Самсу-илуне (1749—1712 гг. до н. э.) в 1742 г. до н. э. на Месопотамию обрушились племена касситов, позже образовавшие кассито-аморейское государство Хана, которое к *XVI* веку до н. э. контролировало большую часть страны.
- Официальным названием государства касситов было Кардуниаш. Его цари в *XV—XIV* вв. до н. э. владели обширными территориями долины Нижнего Евфрата, Сирийской степи — вплоть до границ египетских владений в Южной Сирии. Правление Бурна-Буриаша *II* (ок. 1366—1340 гг. до н. э.) было апогеем касситского могущества, однако после его правления наступает 150-летний




# Нововавилонский период

- Наибольшего расцвета Вавилон достиг в период Нововавилонского царства (626—538 до н. э.). При Навуходоносоре II (604—561 до н. э.) в Вавилоне появились новые богатые постройки и мощные оборонительные сооружения.




# Геродот о Вавилоне

«...Построен Вавилон вот так... Лежит на обширной равнине, образуя четырёхугольник, каждая сторона которого 120 стадиев (21 312 м) длины. Окружность всех четырёх сторон города составляет 480 стадиев (85 248 м). Вавилон был не только очень большим городом, но и самым красивым из всех городов, которые я знаю. Прежде всего, город окружён глубоким, широким и полным водой рвом, затем идёт стена шириной в 50 царских (персидских) локтей (26,64 м), а высотой в 200 (106,56 м). Царский же локоть на 3 пальца больше обыкновенного (55,5 см).



# Висячие сады Семирамиды - одно из Семи чудес света.

■ Висячие Сады Семирамиды, известные так же под названием Висячие сады Вавилона, являются одним из семи Чудес Света. К сожалению, это дивное архитектурное творение не дошло до наших дней, но память о нем живет до сих пор.





# Висячие сады Семирамиды

- Дата разрушения садов Семирамиды совпадает со временем упадка Вавилона. После кончины Александра Македонского город-сад пришел в запустение, орошение садов прекратилось, в результате серии землетрясений обрушились своды, а воды дождей размыли фундамент. Но мы все же, попытаемся рассказать об истории этого грандиозного



# Вавилонская башня

- Вавилонская башня, которая по тому времени была просто чудом техники, принесла славу своему городу. Вавилон, известный из Ветхого Завета, за свою трёхтысячелетнюю историю трижды был разрушен до основания и каждый раз вновь восставал из пепла, пока полностью не



# Вавилонская Башня

- Вавилонской башне было посвящено библейское предание. Согласно этому преданию, после Всемирного потопа человечество было представлено одним народом, говорившим на одном языке. С востока люди пришли на землю Сennaар (в нижнем течении Тигра и Евфрата), где решили построить город (Вавилон) и башню высотой до небес, чтобы «сделать себе имя». Строительство башни было прервано Богом, который создал новые языки для разных людей, из-за чего они




# Вавилонская математика

- Вавилоняне писали клинописными значками на глиняных табличках, которые в немалом количестве дошли до наших дней (более 500000, из них около 400 связаны с математикой). Поэтому мы имеем довольно полное представление о математических достижениях учёных Вавилонского государства. Отметим, что корни культуры вавилонян были в значительной степени унаследованы от шумеров

1	𐎀	11	𐎁	21	𐎂	31	𐎃	41	𐎄	51	𐎅
2	𐎆	12	𐎇	22	𐎈	32	𐎉	42	𐎊	52	𐎋
3	𐎌	13	𐎍	23	𐎎	33	𐎏	43	𐎐	53	𐎑
4	𐎒	14	𐎓	24	𐎔	34	𐎕	44	𐎖	54	𐎗
5	𐎘	15	𐎙	25	𐎚	35	𐎛	45	𐎜	55	𐎝
6	𐎞	16	𐎟	26	𐎠	36	𐎡	46	𐎢	56	𐎣
7	𐎤	17	𐎥	27	𐎦	37	𐎧	47	𐎨	57	𐎩
8	𐎪	18	𐎫	28	𐎬	38	𐎭	48	𐎮	58	𐎯
9	𐎱	19	𐎲	29	𐎳	39	𐎴	49	𐎵	59	𐎶
10	𐎷	20	𐎸	30	𐎹	40	𐎺	50	𐎻		

# Вавилонская математика

- Вавилонские 60-ричные цифры Шумеры и вавилоняне использовали 60-ричную позиционную систему счисления, увековеченную в нашем делении круга на  $360^\circ$ , часа на 60 минут и минуты на 60 секунд. Писали они, как и мы, слева направо. Однако запись необходимых 60 цифр была своеобразной. Значков для цифр было всего два, обозначим их Е (единицы) и Д (десятки); позже появился значок для нуля. Цифры от 1 до 9 изображались как Е, ЕЕ, ....  
Далее шли Д, ДЕ, ...  
ДДДДДЕЕЕЕЕЕЕЕЕЕ (59).  
Таким образом, число изображалось в позиционной 60-ричной системе, а его 60-




# Письменность

- Древнейшей известной письменной системой является шумерская письменность, в дальнейшем развившаяся в клинопись. Клинопись — это система письма, при которой знаки выдавливаются тростниковой палочкой на табличке из сырой глины. Клинопись распространилась на всё Междуречье и стала основной письменностью древних государств Ближнего Востока вплоть до I в. н. э. Клинообразный значок фиксирует некоторое общее понятие (найти, умереть, продать), а система дополнительных значков однозначно привязывается к обозначению какого-либо класса предметов. Например, имеется значок, обозначающий хищное животное: ► При использовании его в каком-либо тексте при



# Культура Междуречья

- Множество источников свидетельствуют о высоких астрономических и математических достижениях шумеров, их строительном искусстве (именно шумеры построили первую в мире ступенчатую пирамиду). Они авторы древнейшего



# Культура Междуречья


- Вавилонское (собственно, Древневавилонское) царство объединило север и юг — области Шумера и Аккада, став наследником культуры древних шумеров. Город Вавилон достиг вершины величия, когда царь Хаммурапи (правил в 1792—1751 гг. до н. э.) сделал его столицей своего





# Культура Междуречья

- Вавилоняне внесли в мировую культуру позиционную систему счисления, точную систему измерения времени, они первыми разделили час на 60 минут, а минуту на 60 секунд, научились измерять площадь геометрических фигур, отличать звезды от планет и посвятили каждый день ими же «изобретенной» семидневной недели отдельному божеству (следы этой традиции сохранились в названиях дней недели в романских языках). Оставили вавилоняне потомкам и астрологию, науку о предполагаемой связи человеческих судеб с расположением небесных



# Архитектура

- В Междуречье мало деревьев и камня, поэтому первым строительным материалом были сырцовые кирпичи из смеси глины, песка и соломы. Основу архитектуры Междуречья составляют светские (дворцы) и религиозные (зиккураты) монументальные постройки и здания. Первые из дошедших до нас храмов Междуречья относятся к IV—III тысячелетиям до н. э. Эти мощные культовые башни, называемые зиккуратами (*ziggurat*— святая гора), были квадратными и напоминали ступенчатую пирамиду. Ступени соединялись лестницами, по краю стены шёл ведущий к храму пандус. Стены



# Архитектура

- Конструктивной особенностью монументального зодчества было идущее от 4 тысячелетия до н. э. применение искусственно возведённых платформ, что объясняется, возможно, необходимостью изолировать здание от сырости почвы, увлажняемой разливами, и вместе с тем, вероятно, желанием сделать здание видимым со всех сторон. Другой характерной чертой, основанной на столь же древней традиции, была ломаная линия стены, образуемая выступами. Окна, когда они делались, помещались в верхней части стены и имели вид узких щелей. Здания освещались также через дверной проём и



# Архитектура

- Обнаруженные раскопками на юге Шумера жилые здания имели внутренний открытый двор, вокруг которого группировались крытые помещения. Эта планировка, соответствовавшая климатическим условиям страны, легла в основу и дворцовых построек южного Двуречья. В северной части Шумера обнаружены дома

