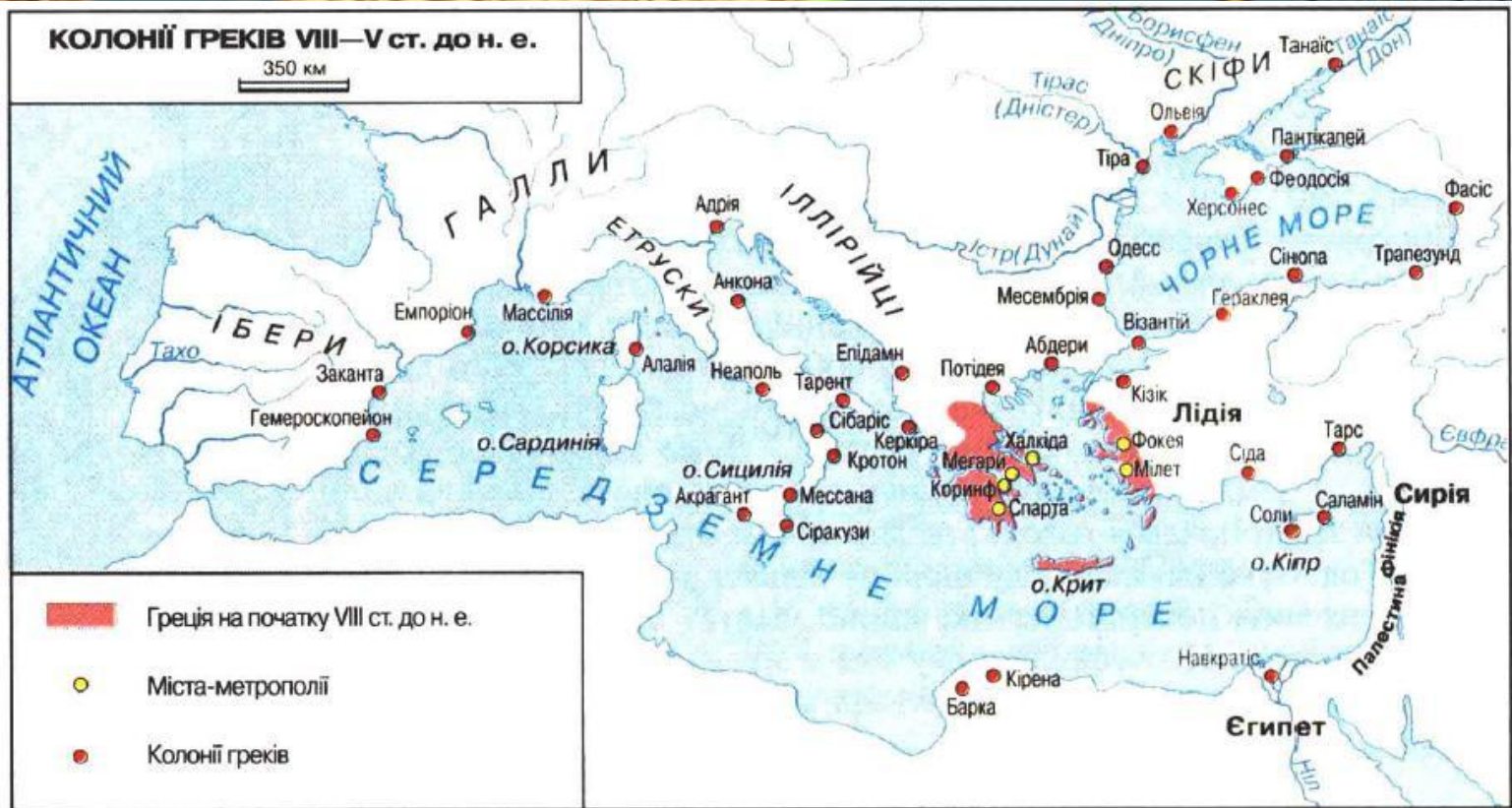


A collage of historical navigation items including a globe, a compass, and a map. The globe is the central focus, showing continents and latitude/longitude lines. To its left is an open compass with a needle pointing towards the top. Below the compass is a circular map or chart with various markings. The background is a textured, brownish surface, possibly a map or parchment.


**Велика  
грецька  
колонізація**



# Велика грецька колонізація (VIII — VI ст. до н. е.) — процес заснування грецькими полісами власних поселень на нових землях.







## Основні напрямки грецької колонізації

Перший напрямок:

- Південна Італія
- острів Сицилія
- Узбережжя сучасної Франції та Іспанії.

Другий напрямок:

- золота Фракія
- Геллеспонт і Боспор
- Візанті  
(Константинополь)

Третій напрямок:  
Північна Африка та Іспанія  
Нілу- Навкратіс

# Причини КОЛОНІЗАЦІЇ



Перенаселення  
грецьких  
полісів  
(зростання  
чисельності  
населення)

Нестача  
родючої землі  
і прісної води

Розорення селян,  
демографічні  
проблеми

Розвиток  
ремесла  
і торгівлі

Боротьба між  
демосом і аристократами  
за владу в полісі

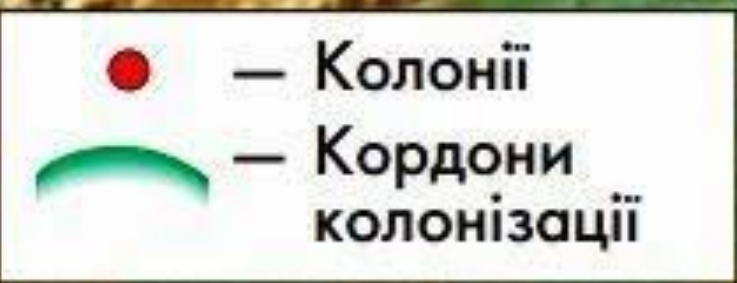


**Колонія** – це поселення, засноване людьми, які переселилися з інших країн.

**Метрополія** – це місто або країна, засновники колоній.

**Колонізація** – це процес масового переселення громадян країни на нові землі, створення на них своїх поселень.

**Емпорії** - нові, переважно торгові поселення, засновані греками-переселенцями



● — Колонії  
— Кордони колонізації





# Гредські міста колонії на Україні

