


# *Великие географические открытия*

1. Причины Великих географических открытий.
2. Поиски морского пути в Индию.
3. Открытие Америки Колумбом.
4. Первое кругосветное путешествие.



# Причины Великих географических открытий

В 15 в. в Европе  
увеличилось  
производство товаров.  
Для развития торговли  
нужны были деньги.

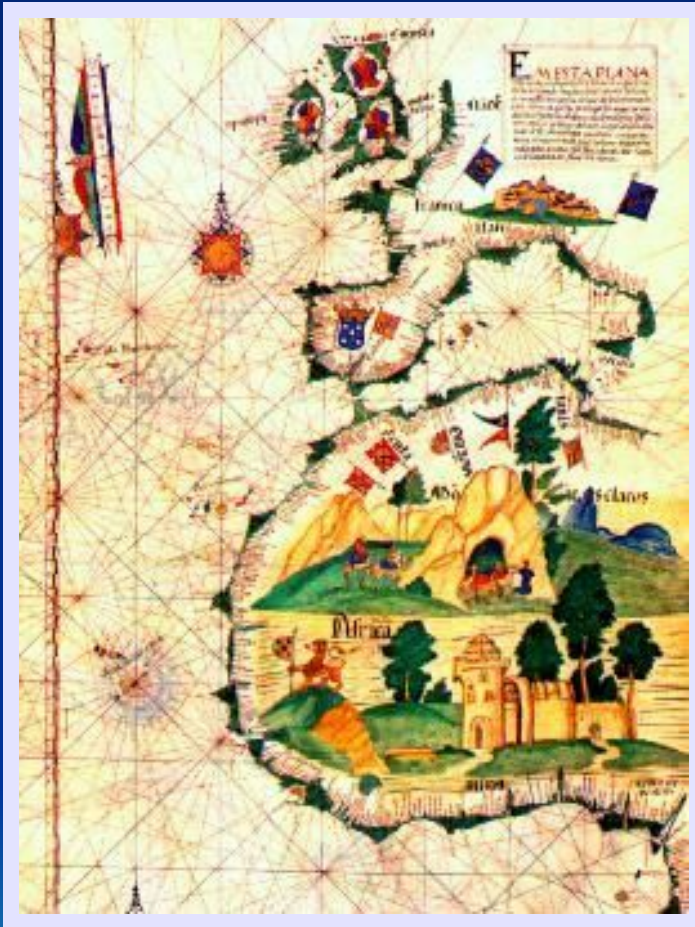
В Европе золото и  
серебро не добывали,  
а ввозили их с Востока  
арабы.

Восточные товары  
стоили в 10 раз дороже.  
Поэтому европейцы  
стали искать пути в  
загадочную Индию,  
богатейшую страну того  
времени



Лопу Хомем.  
Португальский  
морской атлас.1519 г.

# Поиски морского пути в Индию



Одной из сильнейших морских держав 15 в. была Португалия, контролировавшая морские пути из Средиземного в Балтийское море. Португальцы захватили Марокко и стали искать пути на юг. Они скупали у местных жителей за бесценок товары, а их самих продавали в рабство.

Африканское  
побережье.  
Атлас Л.Луиса.  
1563 г.



# Поиски морского пути в Индию



Продвигаясь на юг экспедиция Бартоломеу Диаша, достигла южной точки Африки, которая была названа мысом Доброй Надежды.

Вскоре экспедиция португальского короля под руководством Васко де Гама обогнула Африку и в 1498 году достигла индийского города Калькутта.

Васко де Гама.  
Средневековая  
миниатюра


# Открытие Америки Колумбом

Путь в Индию искали и испанцы. Они считали, что Земля-шар, и поэтому надеялись отыскать Индию на Западе.

В 1484 г выходец из Генуи Колумб обратился с таким предложением к королеве Испании Изабелле.

В 1492 г. на 3 кораблях он отправился на запад.

Через 70 дней один из матросов заметил Землю.



Христофор Колумб

# Открытие Америки Колумбом

Колумб решил, что это один из китайских островов. Он назвал его Сан-Сальвадор. Вскоре он открыл Кубу и Гаити. Их жители легко отдавали испанцам драгоценности. Колумб вернулся на одном корабле, но привез столько сокровищ, что монархи согласились снарядить новые экспедиции (еще 3), но золота он так и не нашел.



С. Мюнстер  
Жители  
дальних  
стран.  
Гравюра 14 в.

Теодор де Бри  
Радушие туземцев



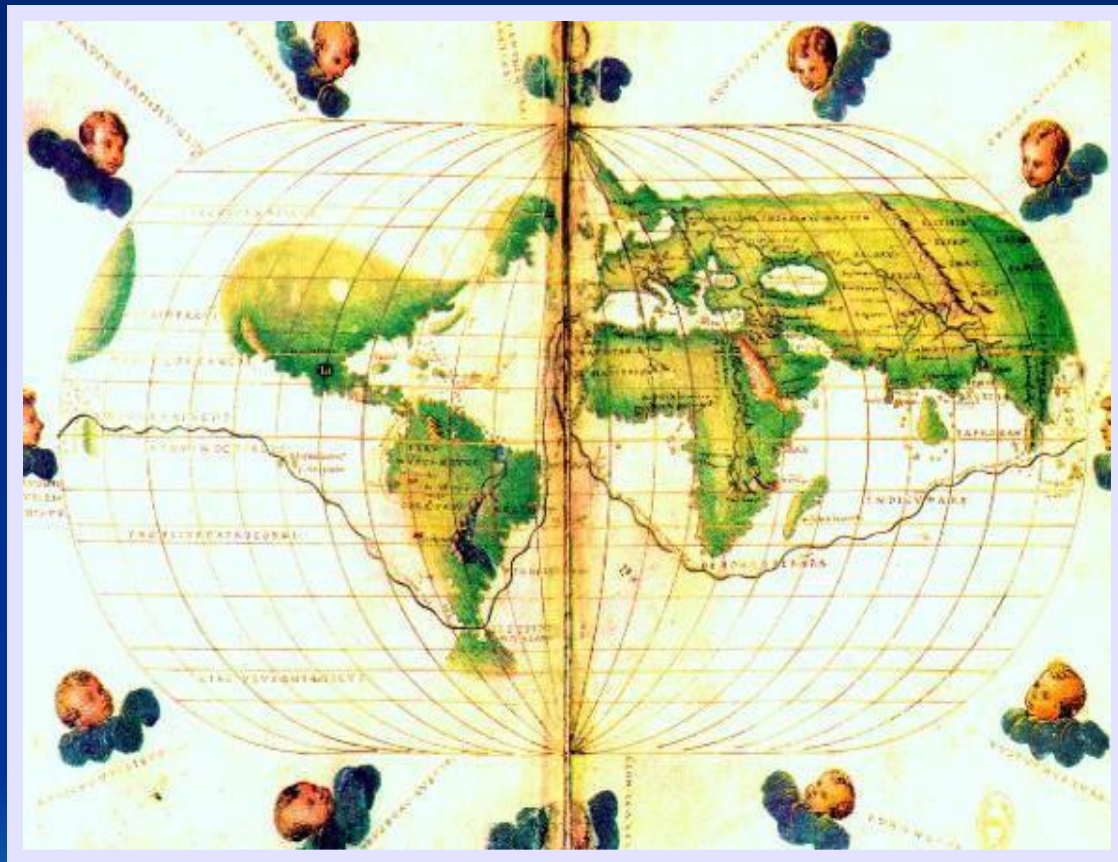
# Открытие Америки Колумбом



Теодор де Бри  
Америго Веспуччи  
Миниатюра 16 в.

Колумб был уверен, что открыл путь в Индию. Только экспедиция Америго Веспуччи доказала, что это - новый материк. Он получил имя - Америка. Испанцы и португальцы задались вопросом: «А что же дальше на Западе»?

# Первое кругосветное путешествие



Планисфера Агнеса  
с маршрутом Магеллана

В 1519- 22 г.

Фернандо Магеллан на 5 кораблях пересек Атлантику, обогнул Южную Америку, открыв пролив, названный его именем и вышел в Тихий океан. Плавание по нему продолжалось 4 месяца, пока путешественники не добрались до Филиппин. Здесь Магеллан погиб, но 1 корабль добрался до Испании.

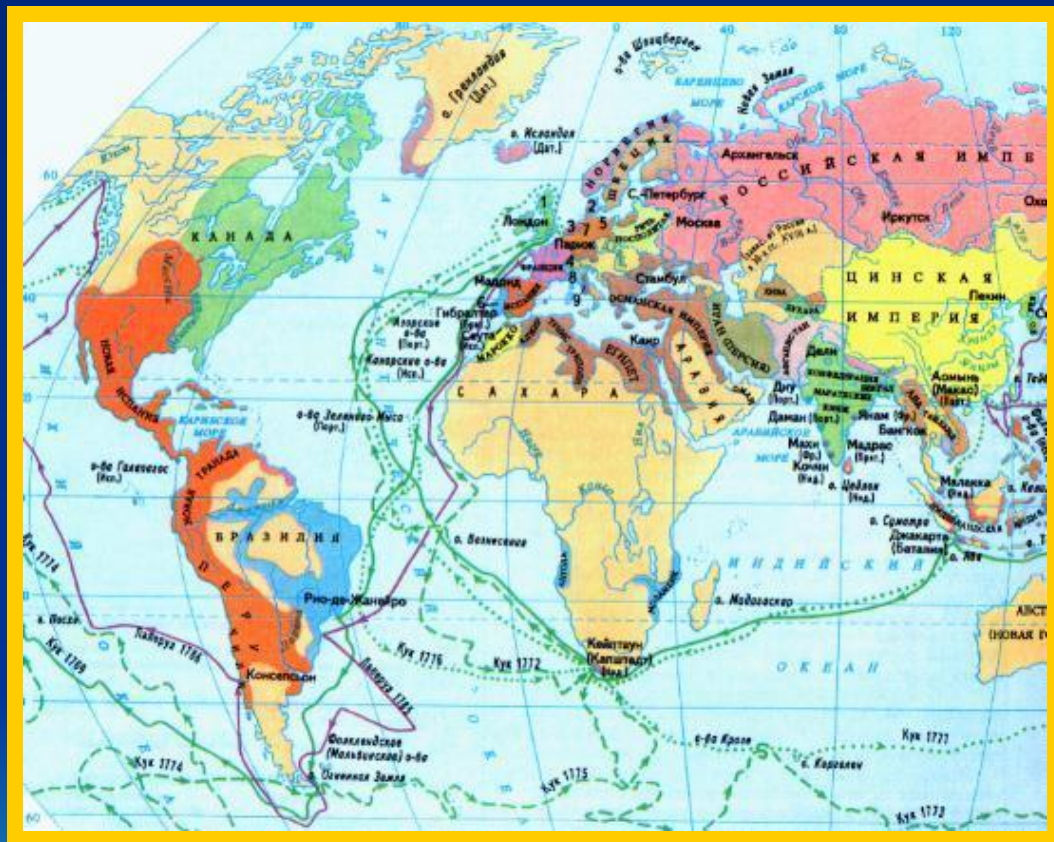


# Первое кругосветное путешествие





# Эпоха Великих Географических открытий



Эпоха Великих  
Географических  
открытий положила  
начало  
колониализму,  
которому Восток не  
смог противостоять.  
Китай и Япония  
попытались  
закрывать границы, но  
смогли удержаться  
лишь до середины  
19 века.

# Эпоха Великих Географических открытий



Пилигримы высаживаются  
в Северной Америке

У европейцев появилась уверенность в том, что их вера правильная, а их успехи в развитии промышленности и военном деле укрепили их в чувстве собственного превосходства над другими народами.