

A NEW AND ACCVRAT MAP OF THE WORLD Drawne according to the most exact Description lastly Discoveries, & best Observations of many Years made by English & other Travellers

ВЕЛИКИЕ
ГЕОГРАФИЧЕСКИЕ
ОТКРЫТИЯ




МАЙЯ

П-в Юкатан,
Центральная
Америка



РУИНЫ «БОЛЬШОГО ДВОРЦА»





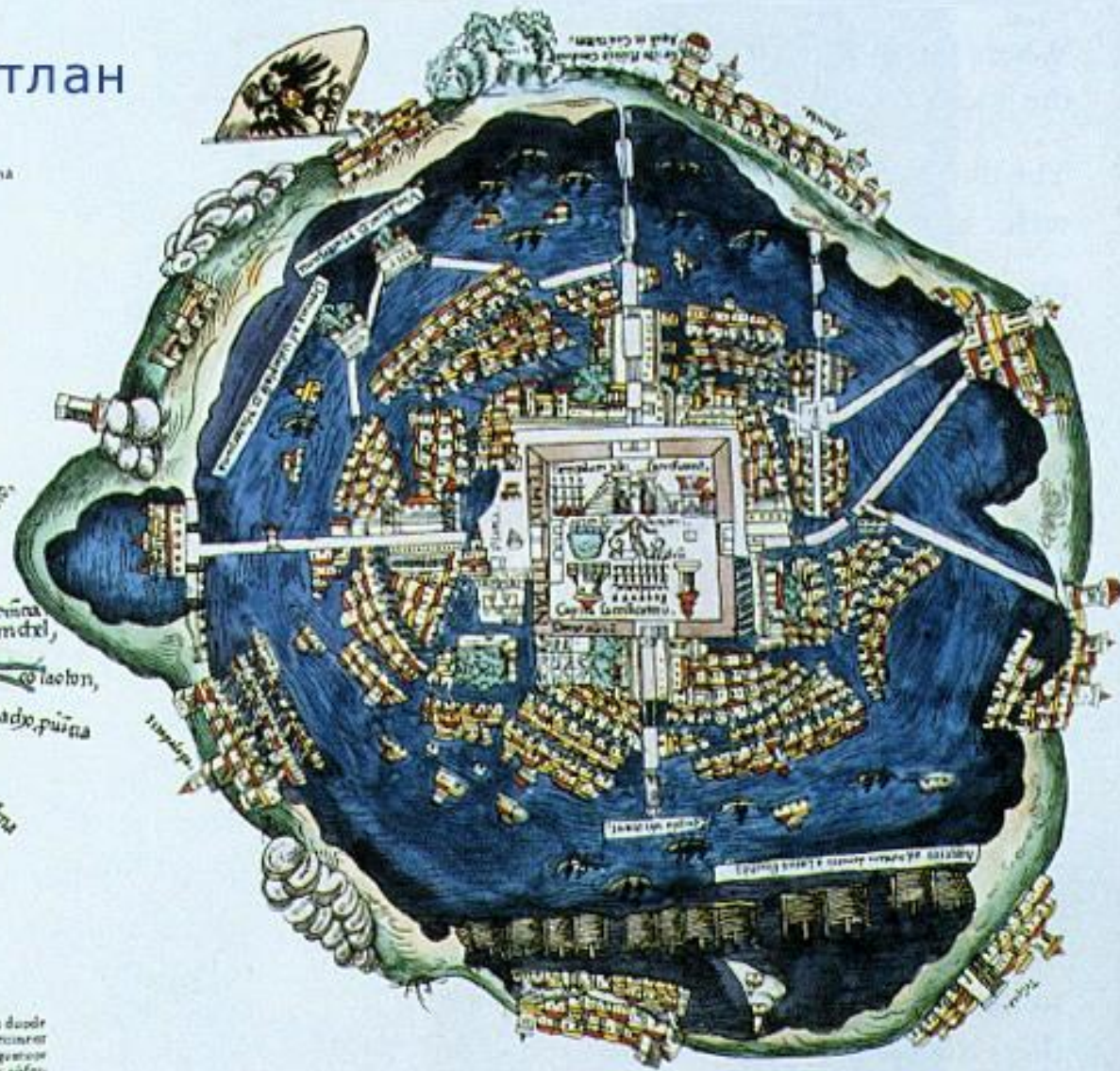
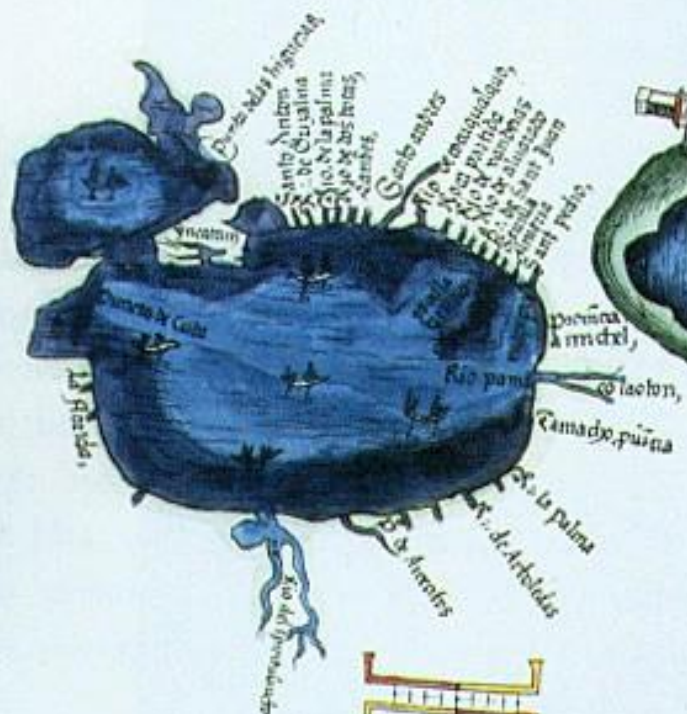
ИЕРОГЛИФЫ МАЙЯ

АЦТЕКИ

(МЕКСИКА)

Теночтитлан

Rex fuerat quondam prestans, & gloria lumina
Oribis subiectis Celsans Imperio,
Hic longe prestat, cuspide Oribis Eous,
Et Nouus, atq; alter panditur Auspitys.





Quilibet punctus magnus continet leucas duodecim
tam et dimidia, ita q; duo magni puncti continent
viginti quinque leucas, Ceteri autē leuca quatuor
Italica mensura, ita q; omnes puncti qui hic cōfigu-
rati sunt continent tantum leucas.




**ТЕНАЮКА. ПИРАМИДА XII-XV
ВВ.**



КАМЕНЬ СОЛНЦА. АЦТЕКСКИЙ КАЛЕНДАРЬ



ПОГРЕБАЛЬНЫЕ МАСКИ



РИСУНОЧНЫЕ КАРТИНКИ


И Н К И

(ПЕРУ)

{DBC70A43-120E-4B21-AE46-A47A9C5FE27F}.swf



**КРЕПОСТЬ САКСАУАМАН
(циклопичное сооружение)**



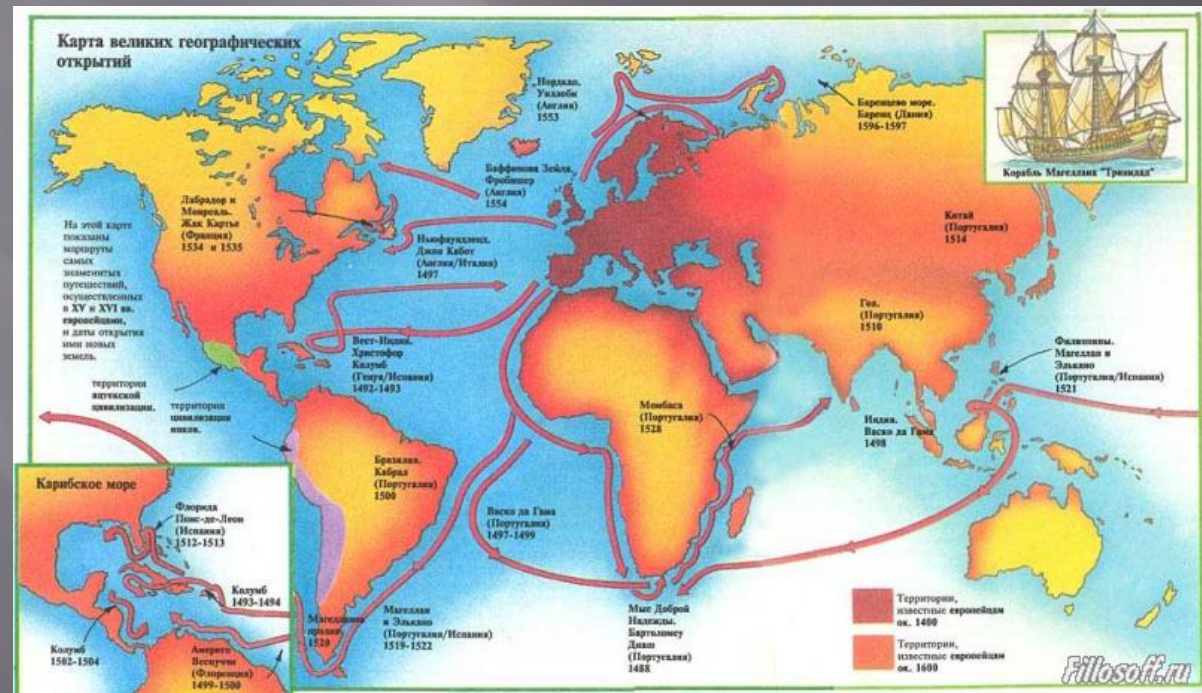
ЗОЛОТЫЕ ФИГУРКИ



РАЗВАЛИНЫ КРЕПОСТИ

ВЕЛИКИЕ
ПЕРВООТКРЫВАТЕЛИ

Великие географические открытия — период в истории человечества, начавшийся в XV веке и продолжавшийся до XVII века, в ходе которого европейцы открывали новые земли и морские пути в поисках новых торговых партнеров и источников товаров, пользовавшихся большим спросом в Европе.





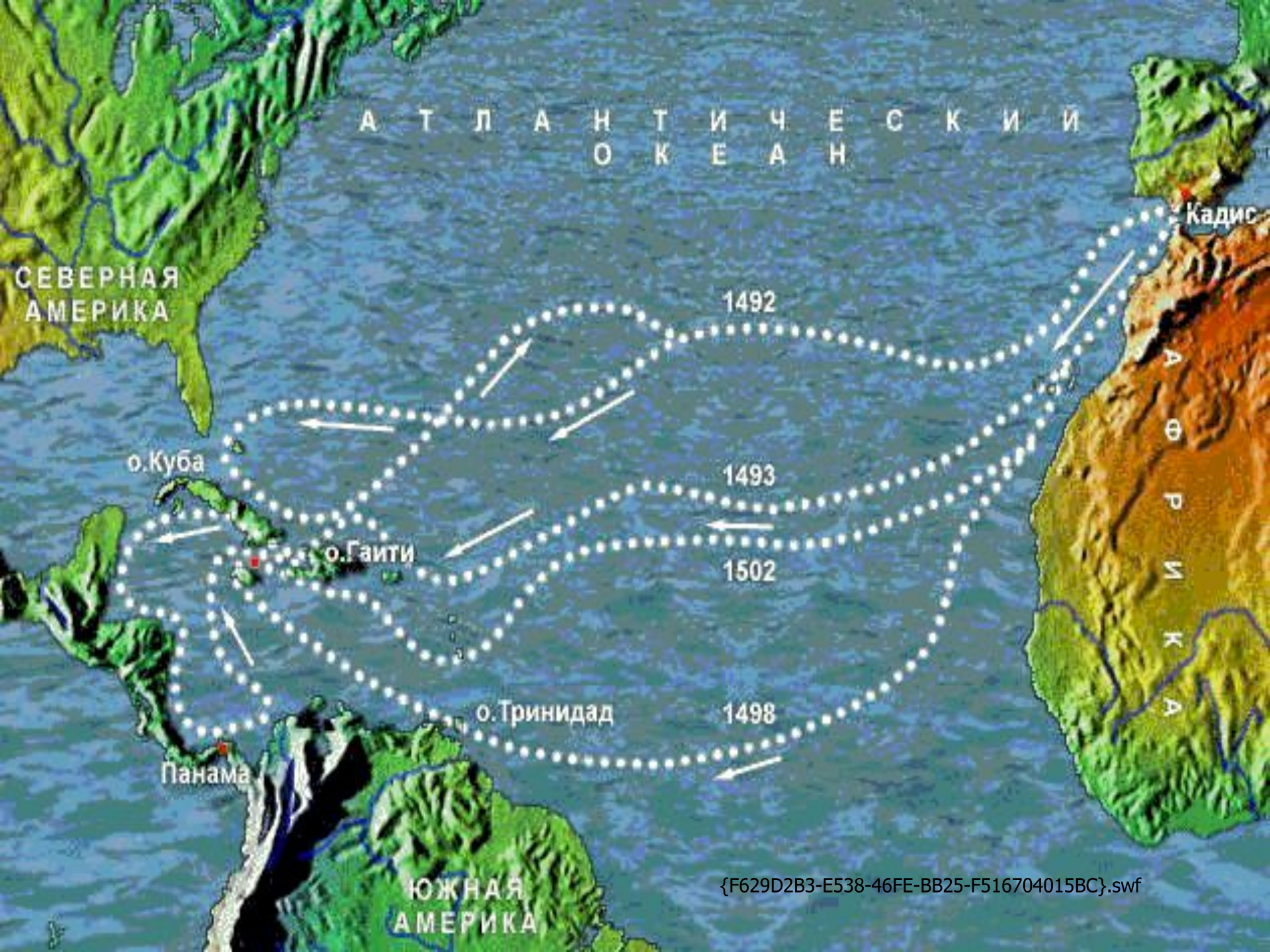
**Христофóр Колúмб ;
осень 1451 года,
остров Корсика, —
испанский
мореплаватель и
открыватель новых
земель. Наиболее
известен своим
открытием
Америки (1492).**

ХРИСТОФОР КОЛУМБ



12 октября 1492 года Христофор Колумб открыл остров Сан-Сальвадор, свою первую землю в Америке.





А Т Л А Н Т И Ч Е С К И Й
О К Е А Н

СЕВЕРНАЯ
АМЕРИКА

Кадис

А
В
Р
И
Я

1492

1493

1502

о. Куба

о. Гаити

о. Тринидад

1498

Панама

ЮЖНАЯ
АМЕРИКА

АМЕРИГО ВЕСПУЧИ



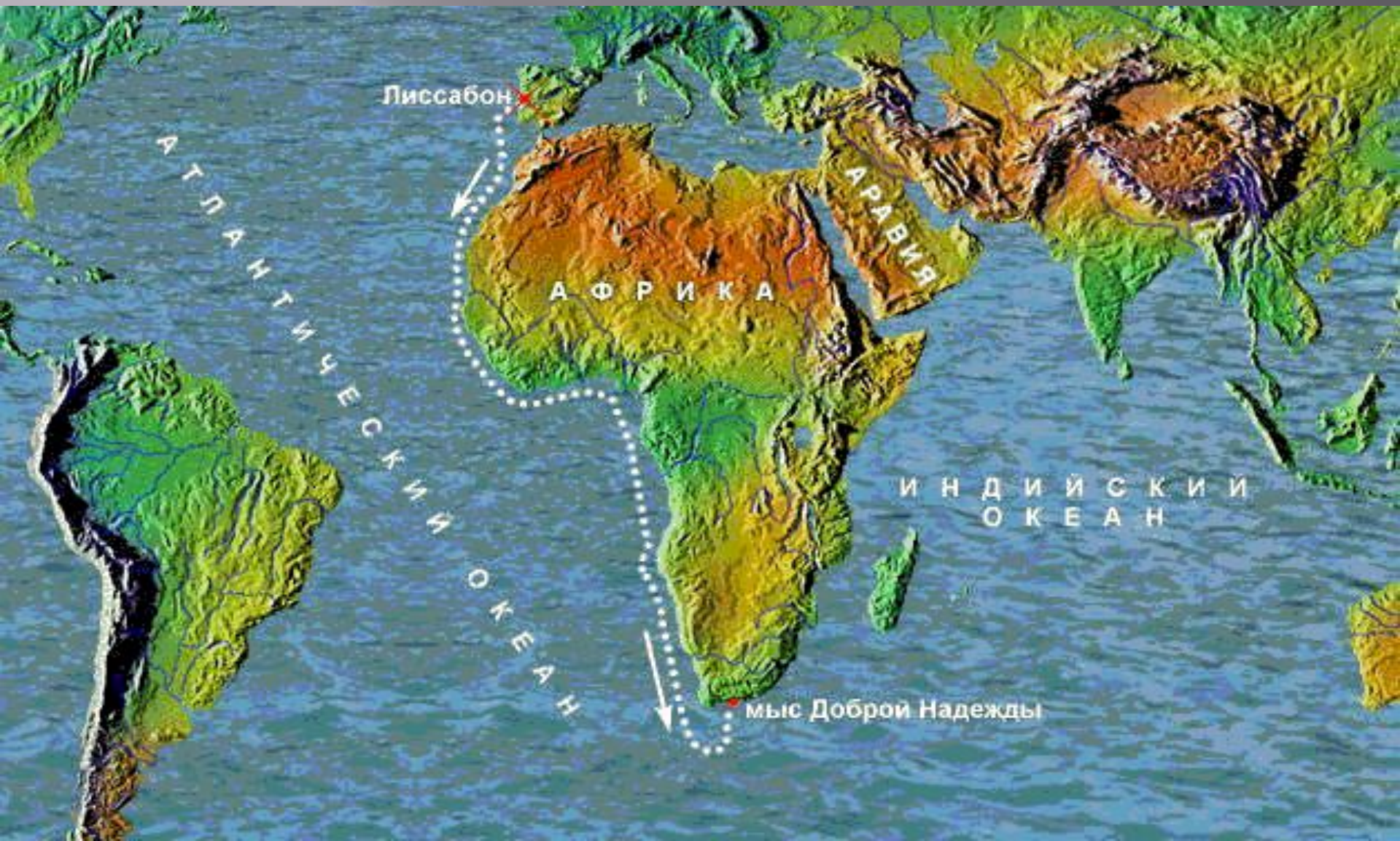
*Amerigo Vesputius
pilotus maris*

PORTRAIT AND SIGNATURE OF VESPUCCI, 1508





БАРТОЛОМЕО ДИАШ

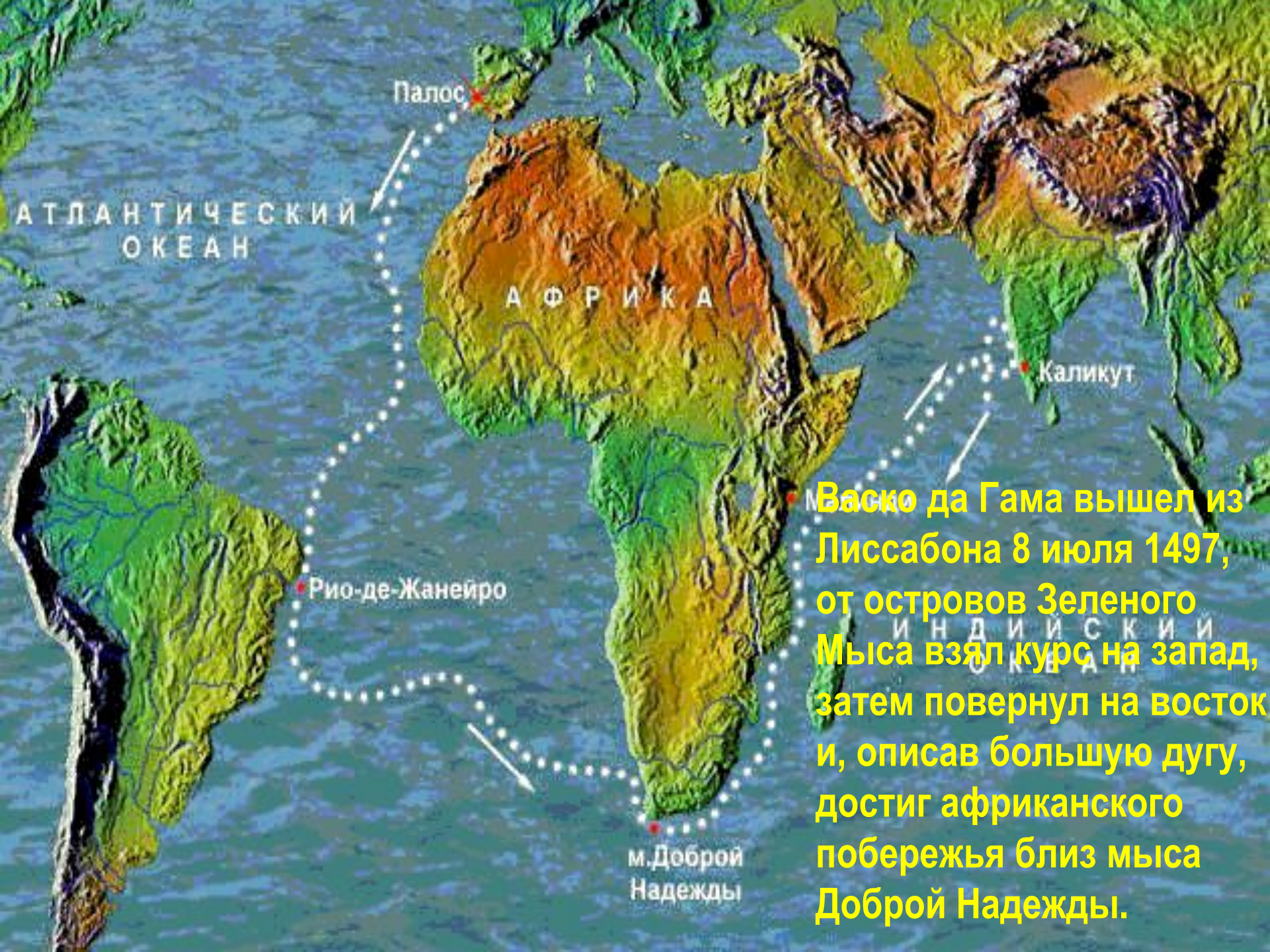


ВАСКО ДА ГАММА



Васко да
Гама 1460 или
1469—1524 — португа
льский
исследователь,
известен как первый
европеец,
совершивший морское
путешествие в Индию.





АТЛАНТИЧЕСКИЙ
ОКЕАН

А Ф Р И К А

И Н Д И Й С К И Й
О К Е А Н

Палос


Каликут

Рио-де-Жанейро

м.Доброй
Надежды

Васко да Гама вышел из Лиссабона 8 июля 1497, от островов Зеленого Мыса взял курс на запад, затем повернул на восток и, описав большую дугу, достиг африканского побережья близ мыса Доброй Надежды.

ФЕРНАН МАГЕЛЛАН

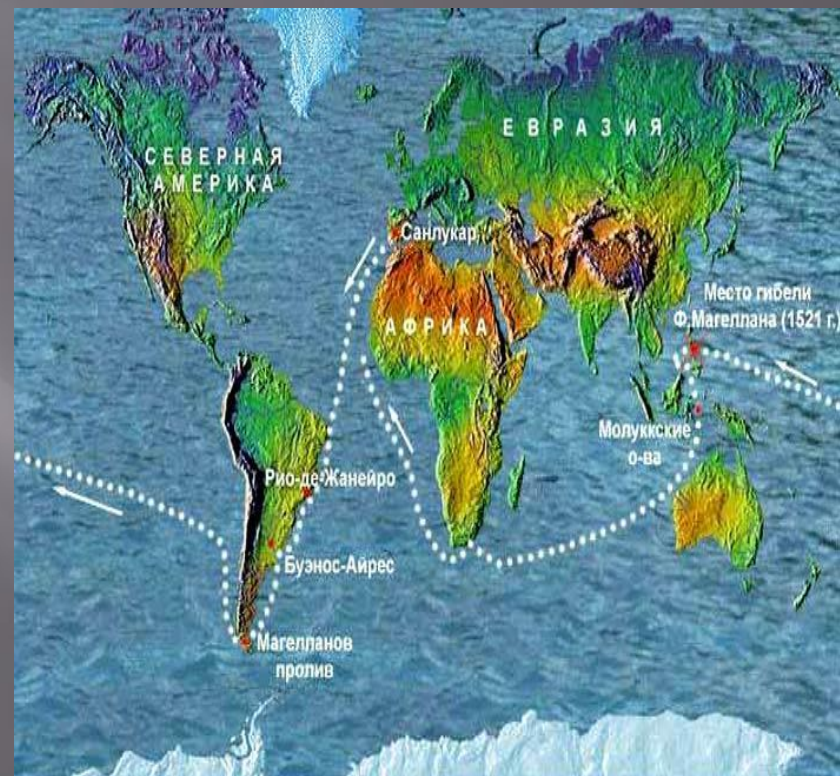


Ферна́н Магелла́н около 1480, область Траз-уш-Монтиш, Португалия— 27 апреля 1521, остров Мактан, Филлипины) — португальский и испанский мореплаватель. Принято считать, что он совершил первое кругосветное путешествие.

Путешествие Магеллана

Начало экспедиции.


Атлантический океан. Бразилия
20 сентября 1519 года флотилия из
пяти судов с командой в 265
человек во главе с Магелланом
вышла из порта Санлукар-де-
Баррамедра (устье реки
Гвадалквивир) на поиски юго-
западного пролива
из Атлантического океана в
открытое в 1513
году конкистадором Васко Нуньес
де Бальбоа «Южное море».



Путешествия Васко да Гамы и Фернана Магеллана

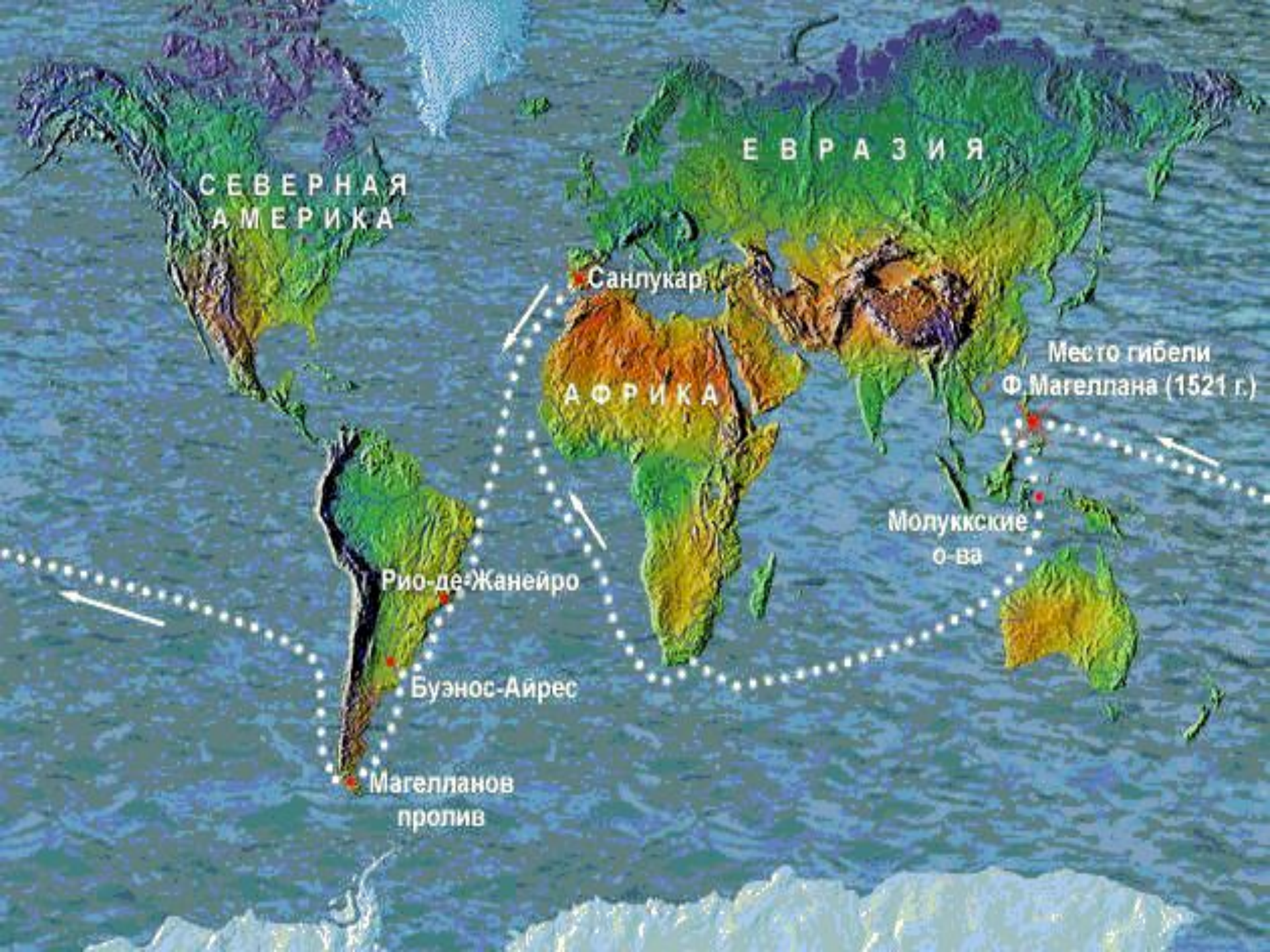
Путешествия Васко да Гамы и Фернана Магеллана



-  путешествие Фернана Магеллана, 1519-1521
-  путешествие Васко да Гамы, 1497-1498

- 1 - Каликут
- 2 - Рио-де-Жанейро
- 3 - Рио-де-ла-Плата

© Martin Greenwald Associates, Inc.



СЕВЕРНАЯ
АМЕРИКА

ЕВРАЗИЯ

АФРИКА

Место гибели
Ф. Магеллана (1521 г.)

Молуккские
о-ва

Рио-де-Жанейро


Буэнос-Айрес

Магелланов
пролив

Санлукар

Марко Поло

Мáрко Пóло около 1254,
Венеция — 8 января 1324,
Венеция — итальянский
купец и путешественник,
представивший историю своего
путешествия по Азии в своей
знаменитой истории «Книга о
разнообразии мира».



Карта путешествий Марко Поло

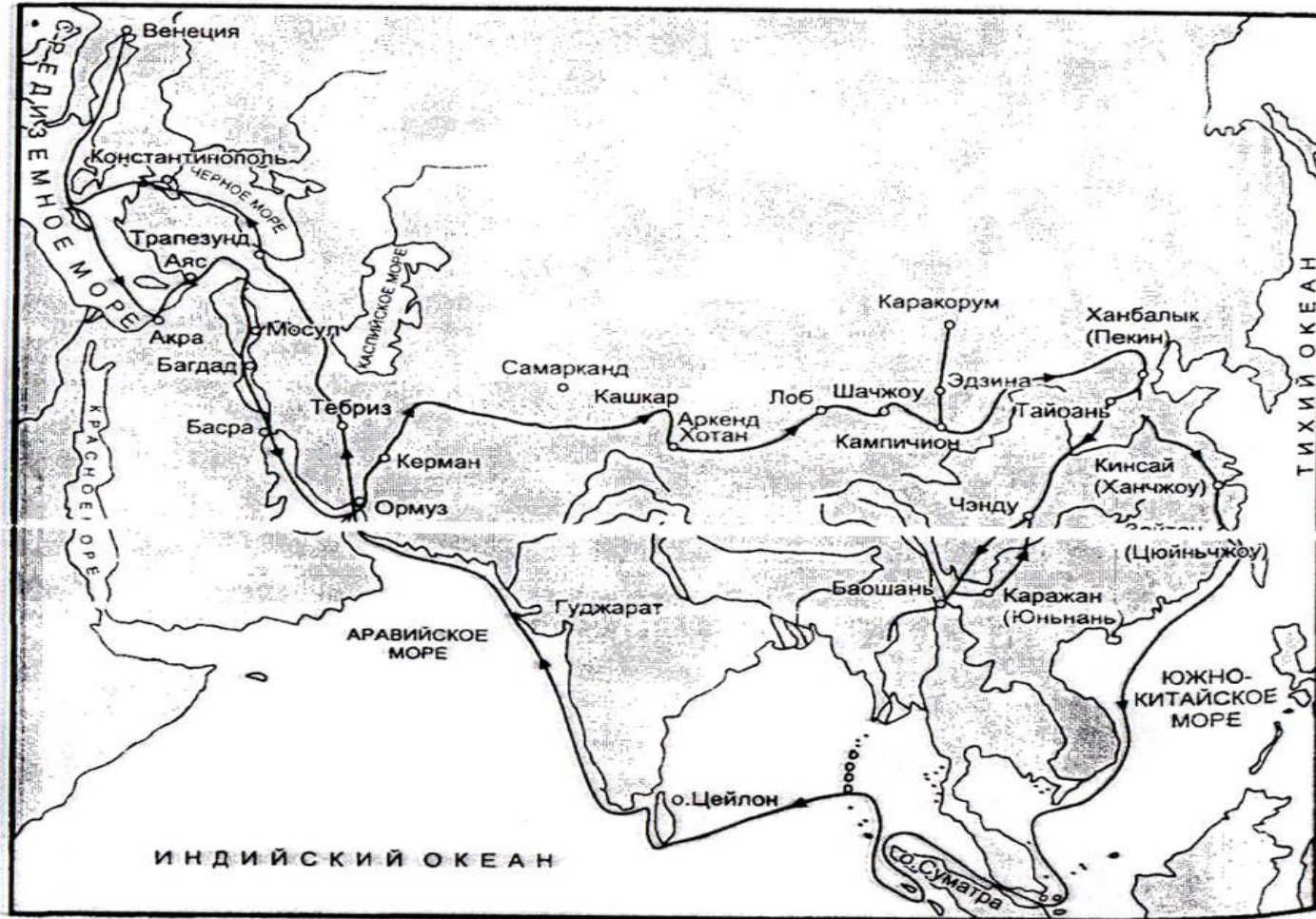
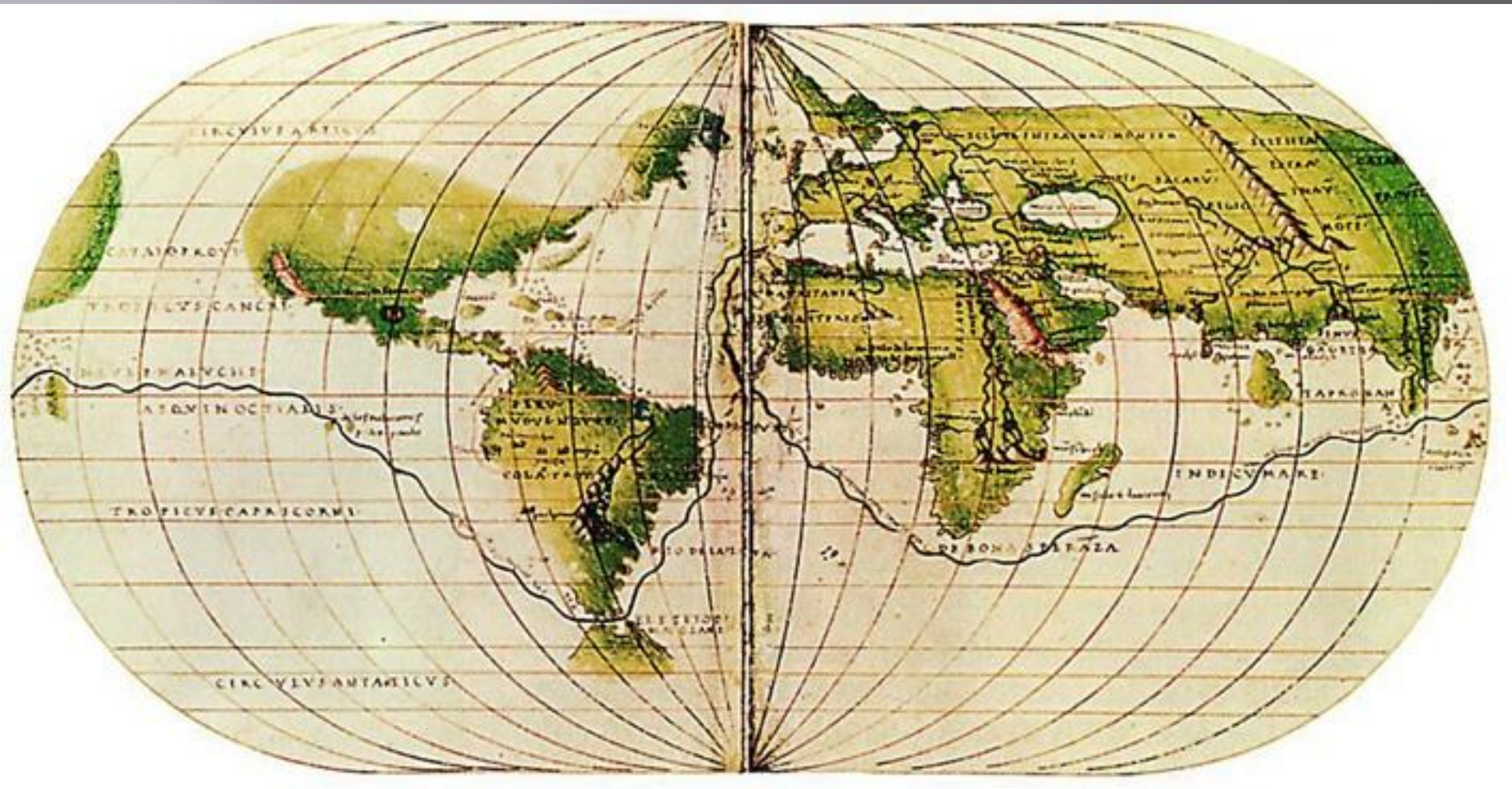


Рис. 2.2. Карта путешествия Марко Поло



{308F3068-E0D6-4479-97D6-F20F1F0B7524}.swf

{634E1EE2-B487-4336-BF98-3BE784674C7E}.swf

ЗНАЧЕНИЕ ГЕОГРАФИЧЕСКИХ ОТКРЫТИЙ

- бурное развитие торговли между странами и материками;
- рост производства товаров в Европе;
- развитие морской торговли;
- развитие науки, культуры, техники.



Домашнее задание
§ 39, ? стр. 149, к/к



NOVA TOTIVS TERARVM SIVE NOVI ORBIS TABVLA. AUCT. C. Blaeuw.

