



Новая история

***Понятие « Новое время».
Географические представления.***


Новые изобретения.

Великие географические открытия.



►►► **Понятие «Новое время»**

Новые явления в развитии европейской культуры в 14-15 вв. дали основания современникам тех событий говорить, что народы Европы, а вслед за ними и весь мир вступает в новый этап своей истории. Его торжественно назвали **Возрождением.**



▶▶ **Деятели Возрождения полагали, что вся история человечества делится на три этапа**

**История
развития
человеческого
общества**

**Древний
мир**

**Средние
века**

**Новое
время**

►►► Новизна и отличие Нового времени от предыдущего этапа

- **Расцвет культуры** – науки, искусства, литературы, архитектуры;
- **Раскрепощение** человеческой личности;
- **Развитие** дарований и способностей личности;
- **Формирование** более ясных и разумных отношений в обществе.

▶▶▶ На рубеже 14-15вв. Произошел крутой поворот в развитии человечества.

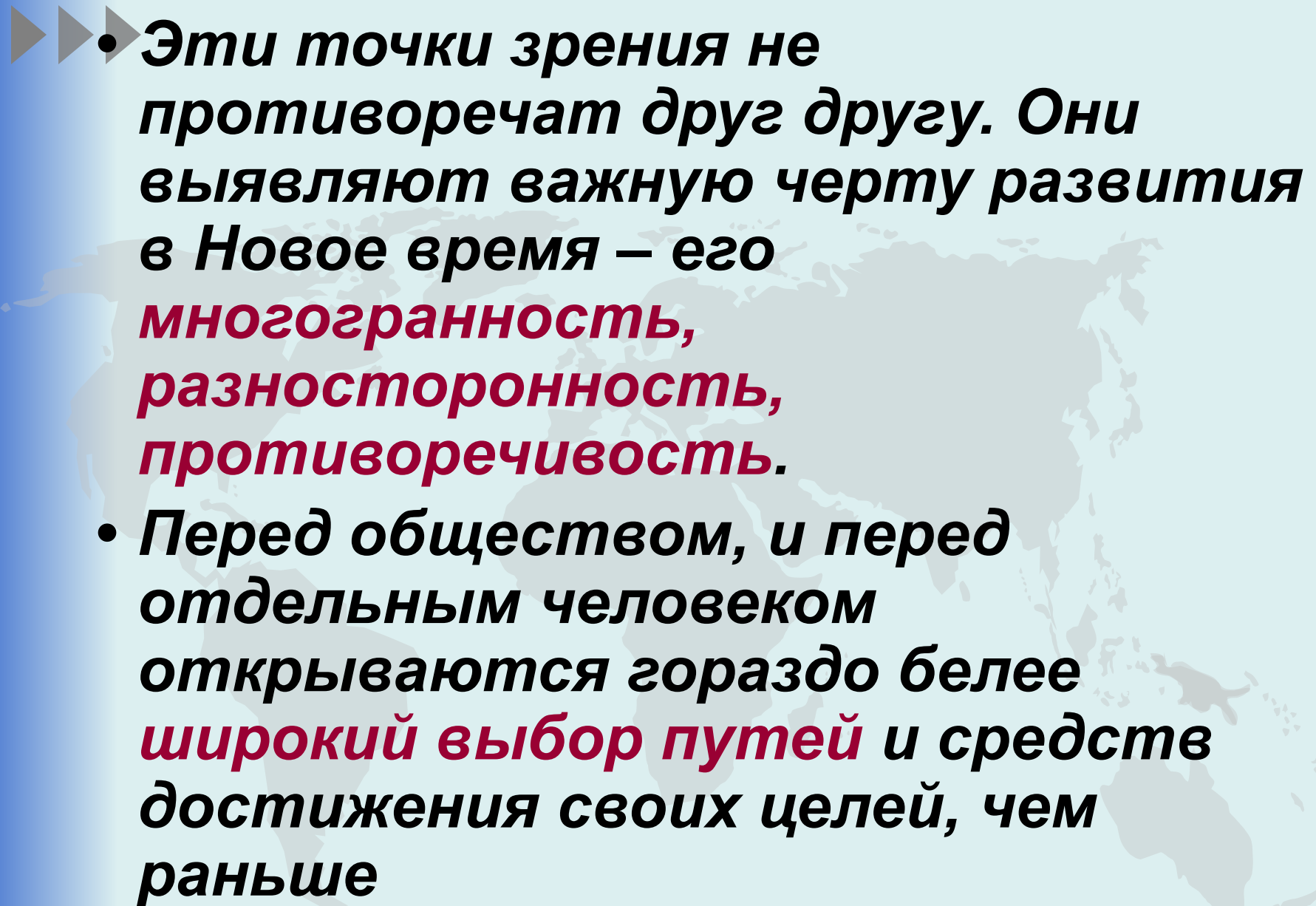
Он ознаменовался:

- Возникновением современной **науки**, познающей законы природы и общества;
- Глубокими переменами в **общественных отношениях**;
- Возникновением единых централизованных **суверенных государств**;
- Переменами в **экономике**: на смену натуральному хозяйству, феодальному поместью и цеховой организации ремесла и торговли приходит рынок, или свободный обмен между людьми продуктами своего труда, услугами, знаниями.



Главное содержание Нового времени по мнению ученых

Точка зрения	Точка зрения
<p>Главным содержанием Нового времени процесс становления современной <u>цивилизации</u>, т.е. накопления материальных и духовных ценностей, благотворно влияющих на общество.</p>	<p>Сутью этих перемен является развитие <u>капитализма</u>, т.е. особой системы отношений, основанных на инициативе, предприимчивости, собственности отдельных людей.</p>

- 
- ▶▶▶ • **Эти точки зрения не противоречат друг другу. Они выявляют важную черту развития в Новое время – его *многогранность, разносторонность, противоречивость.***
 - **Перед обществом, и перед отдельным человеком открываются гораздо более *широкий выбор путей* и средств достижения своих целей, чем раньше**


►►► *Технические открытия*

- *Почему возникла необходимость в технических открытиях?*
- *Население Западной Европы неуклонно росло, в то время как естественных ресурсов становилось все меньше.*
- *Приведите примеры.*
- *Вырубка лесов вынуждала отказываться от привычного древесного угля и добывать каменный, использование силы ветра и воды для ветряных и водяных мельниц.*

Научно-технические изобретения


- К концу 15 века сложились **научно-технические предпосылки** для дальних морских путешествий.
- Благодаря развитию астрономических знаний моряки получили возможность по солнцу и по звездам **определять местонахождение** своего судна а открытом море.

Астролябии



Научно-технические изобретения

- **Европейцы** научились строить **суда**, способные выдерживать длительное плавание в океане.
- Эти суда обладали хорошим **парусным** вооружением, дающим возможность ходить даже против ветра, повышенной способностью **сопротивляться** волнам, относительно большой **грузоподъемностью**, позволявшей брать на борт команду, состоящую из нескольких десятков человек.







Распространение

огнестрельного оружия

- Оружие изменило судьбы стран и континентов, привело к уничтожению **рыцарского войска**.
- Тяжелые металлические доспехи стремительно **выходили из употребления**: они не спасали от пуль и осколков ядер.



Мушкет – фитильное крупнокалиберное

ружье. Как он действовал?

- Мушкет заряжался с дула, в которое солдат закладывал порох и 8-10 пуль, и укладывался на деревянную распору.
- Курок у мушкета был снабжен тлеющим фитилем, когда его спускали, фитиль воспламенял порох.



►►► Карбины и пистолеты

- Первые кремневые ружья появились в 16 веке.**
- Вместо фитиля здесь применялся кремневый запал.**
- Позднее к ним стали прикрепляться штыки, научились делать удобные приклады.**
- Для кавалерии создали короткоствольные ружья – карбины и пистолеты.**


►►► *Карабины и пистолеты*



Горнорудное производство

- На шахтах и рудниках имелась необходимость в применении насосов для откачки воды (помпы).**
- В середине 16 века труд огромного количества людей заменило колесо диаметром 10 м., приводившееся в движение водой.**
- При его помощи по очереди поднимали из шахт в бадьях руду, а в кожаных мешках воду. Обслуживали его два человека.**

Водяное колесо



Причины Великих географических открытий

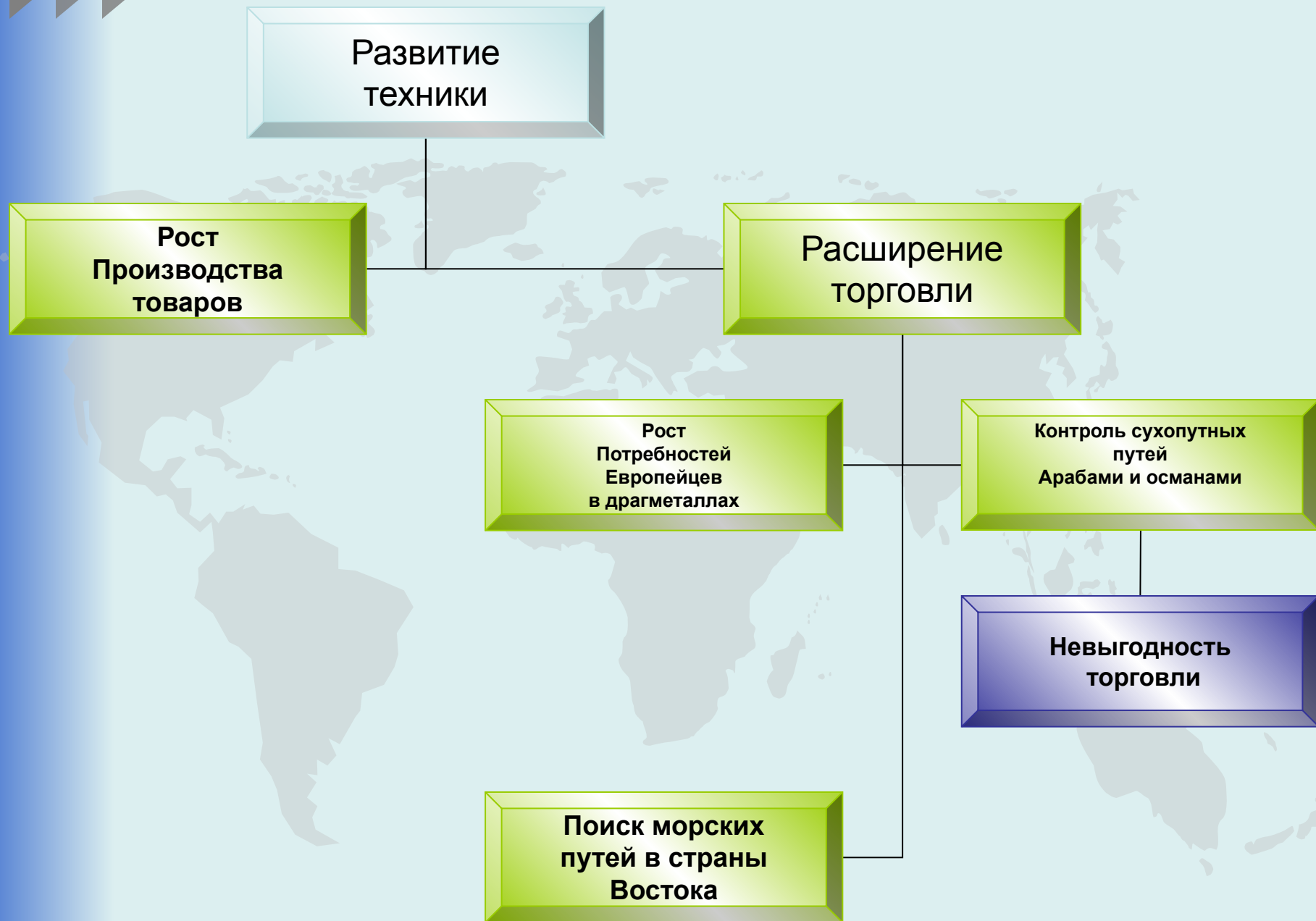
- В 15 веке турки, завоевав Византию, перерезали торговый **путь из Европы на Восток**. Поток восточных товаров в Европу резко сократился, а европейцы без них обойтись уже не могли. **Надо было искать другой путь.**
- Недостаток золота как денежного металла. И не только потому, то золото утекало на Восток. Все больше денег **требовало экономическое развитие Европы**

Причины Великих географических открытий

- Развитие техники;
- Рост производства товаров;
- Расширение торговли;
- Рост потребности в драгоценных металлах;
- Контроль сухопутных путей арабами;
- Невыгодность торговли;
- Поиск морских путей в страны Востока.



Причины Великих географических открытий



The image features a central collage of historical maps and globes, presented with a torn paper effect. The collage includes several circular globes and larger rectangular maps, all rendered in a vintage, aged style with a color palette of greens, yellows, and browns. The maps show various geographical features, including continents, oceans, and latitude/longitude lines. The text "Великие географические открытия" is overlaid in the center in a white, serif font.

**Великие географические
открытия**



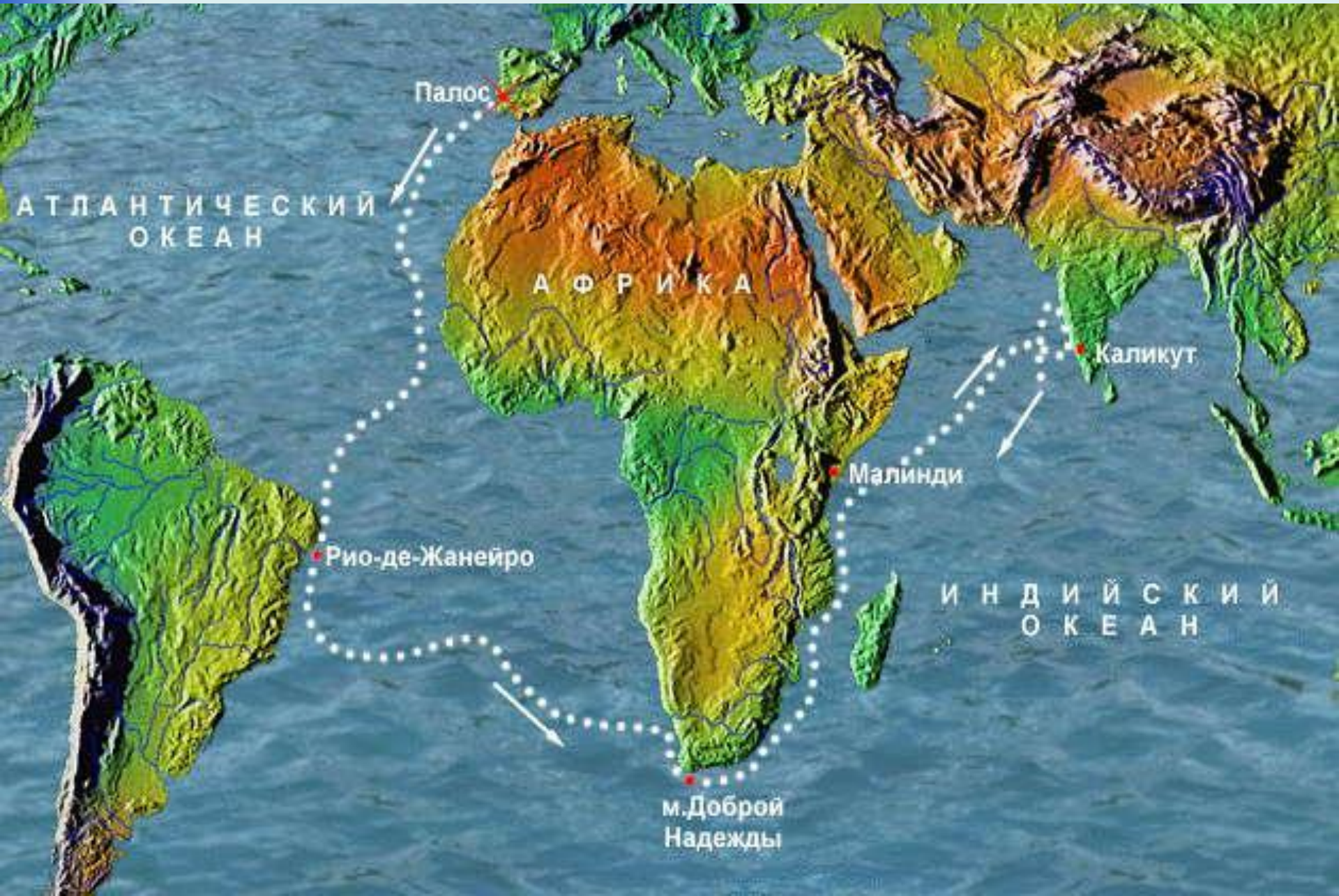
День сменялся ночью...



▶▶▶ *Экспедиция продолжала путь к заветной цели...*

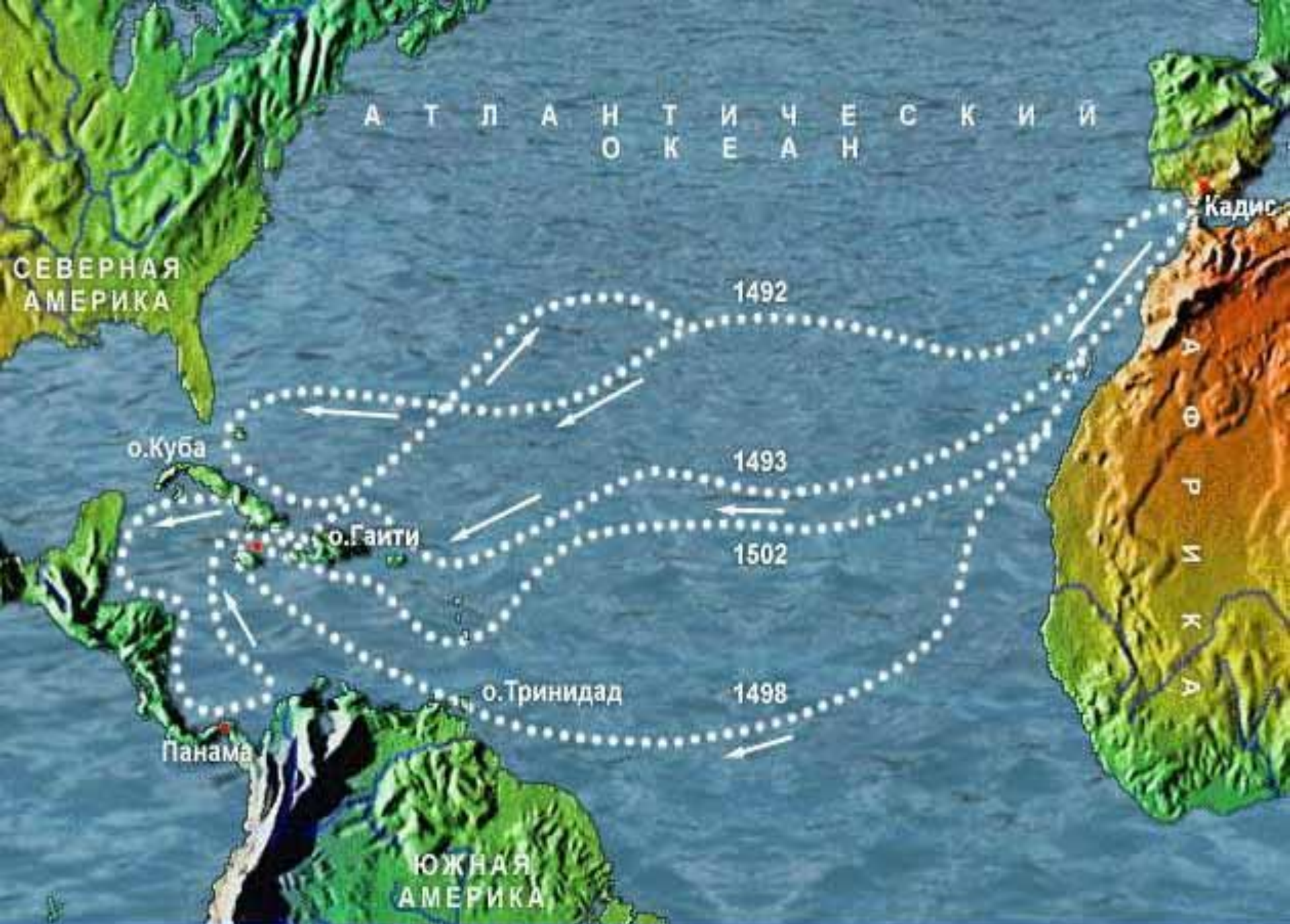


Открытие Индии



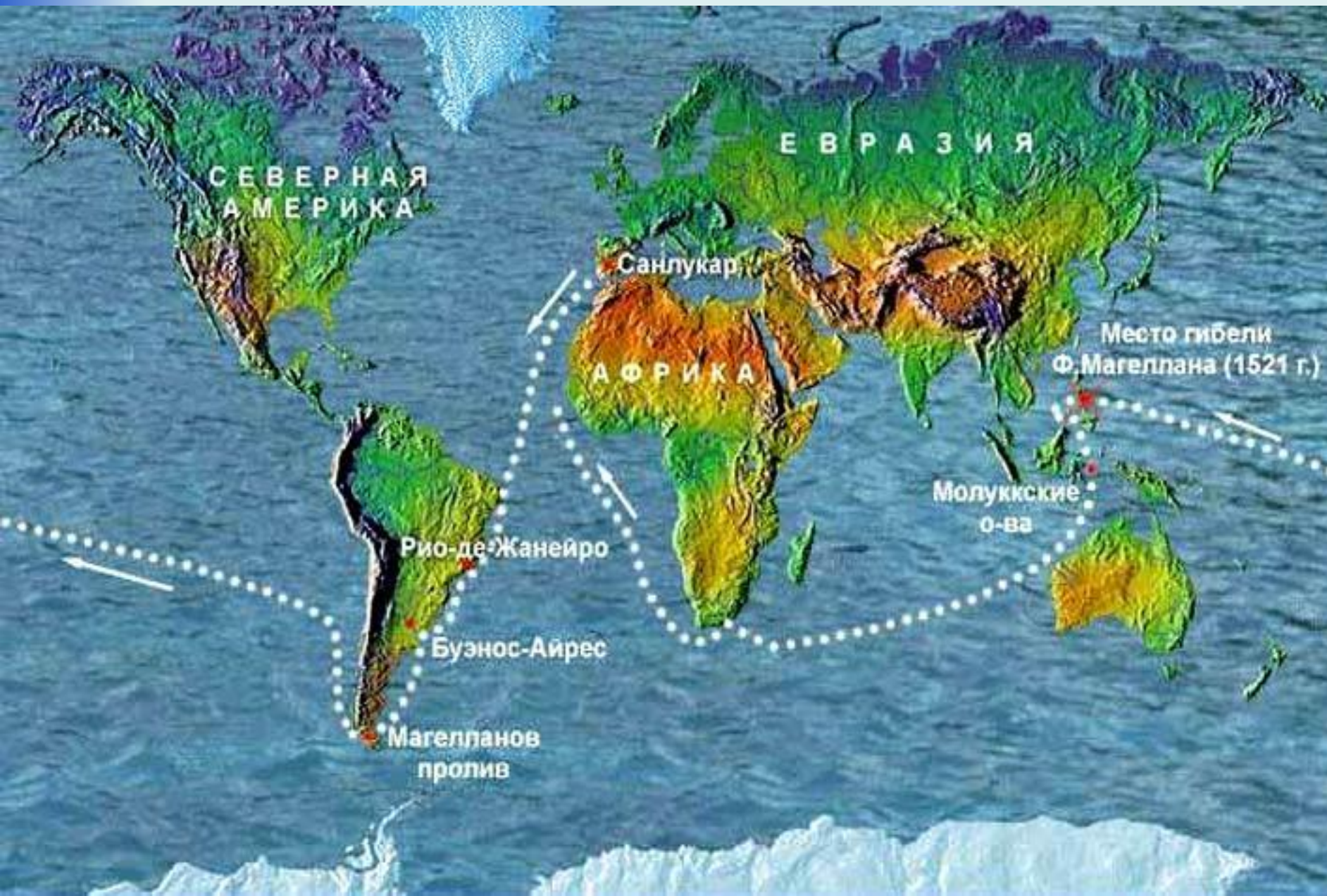
▶▶▶ **«Нинья», «Пинта» и «Санта Мария»**





Маршруты плаваний Христофора Колумба.

Кругосветное путешествие Ф. Магеллана



► Великие Географические открытия

№	Путешественники	Годы	Открытые земли
1	Генрих Мореплаватель		
2	Бартоломеу Диаш		
3.	Васко да Гама		
4	Христофор Колумб		
5	Америго Веспучи		
6	<i>Фернан Магеллан</i>		

ВЕЛИКІ ГЕОГРАФІЧНІ ВІДКРИТТЯ І ПОДОРОЖІ кінця XV – першої половини XVII ст. УТВОРЕННЯ КОЛОНІАЛЬНИХ ІМПЕРІЙ



- | | |
|--|--|
| <ul style="list-style-type: none"> — Відкриття південного шляху до Індійського океану Христофором Колумбом (1486–1488 рр.) — Відкриття морського шляху до Індії Васко да Гамою (1497–1498 рр.) — Пошуки західного шляху до Індії та відкриття Америки Христофором Колумбом: перша (1492–1493 рр.) і друга (1493–1498 рр.) подорожі; третя (1498–1500 рр.) і четверта (1502–1504 рр.) подорожі — Пошуки північно-західного шляху до Індії Джозефом Кэботом (1497, 1498 рр.) — Відкриття бразильї Пелру Аларкієм Кабралом (1500–1501 рр.) — Подорожі португальців до морів Тихого океану в першій половині XVI ст. — Відкриття Тихого океану Заско Нуньєсом Вельєско (1513 р.) — Перша навколосвітня подорож західного шляху до Індії Фердинандо Магелланом і Хуаном Собастьяном Ельканом (1519–1522 рр.) — Відкриття та початок колонізації Канади Жюном Картьє (1534, 1535–1536 рр.) — Експедиція Ермака Корієв. Завоювання Імперії ацтеків (1519–1521 рр.) — Експедиція Франциско Пісаро. Завоювання Імперії інків (1530–1534 рр.) — Початок пошуку північно-східного шляху до Індії Віллемом Баренцєм (1553–1554 рр.) — Друга навколосвітня подорож Френсіса Дрейка (1577–1580 рр.) — Експедиція Ермака Тимофійовича. Початок колонізації Сибіру Московським царством (1582–1585 рр.) — Пошуки північно-східного шляху до Індії Віллемом Баренцєм (1596–1597 рр.) — Початок відкриття Австралії Віллемом Янсоном (1605 р.) — Пошуки північно-західного шляху до Індії Геярд Гудзоном (1610–1611 рр.) — Пошуки північно-західного шляху до Індії Вільямом Басоном і Робертс Вайлстом (1616 р.) — Пошуки "південних земель" Абельом Тасманом (1642–1643, 1644 рр.) — Відкриття проток між Азією і Америкою Семюелом Джимсеном (1648 р.) — Місця загинів мадринців — Індійські держави Нового Світу напередодні іспанського завоювання: — Імперія ацтеків — Імперія інків — держави майя | <ul style="list-style-type: none"> — Держави та їхні володіння: 1492–1648 — Португалія — Іспанія — Англія — Сиолучені провінції Нідерландів (Голландія) — Франція — Московське царство — Османська імперія — інші держави — Територія Української козацької держави у 1649 р. — Лінії розподілу світу між Іспанією і Португалією за угодами у Тордесільясі (1494 р.) і Саратосі (1529 р.) — кордоні держав на 1648 р. — КАРИБИ — Племена і народи — Скорочені позначення колоніальних володінь: Англ. - англійських, Нід. - нідерландських, Дан. - данських, Порт. - португальських, Ісп. - іспанських, Фр. - французьких |
|--|--|

Значение и последствия географических открытий

- ***ВГО ознаменовали новую эру в географическом исследовании Земли;***
- ***Дали толчок в развитии многих областей естествознания;***
- ***Способствовали развитию мировой торговли;***
- ***Были стерты «Белые пятна» на географической карте Земли;***

Значение и последствия географических открытий

- **Произошло перемещение главных торговых путей в океаны;**
- **Страны Ближнего Востока, ранее бывшие «перекрестком цивилизаций», теперь оказались в «захолустье»;**
- **В Европе произошла «продовольственная революция», внедрилось множество новых культур: картофель, кукуруза, томаты, подсолнечник, широкий импорт различных пряностей, кофе, чай, какао-бобы.**

► **Памятник первооткрывателям в
Испании в г. Лиссабоне.**

