A historical map of Eastern Europe, showing various principalities and geographical features. The map is color-coded and includes labels for major cities, rivers, and seas. The text 'Владимиро-Суздальское княжество' is overlaid in large yellow letters. The map shows the Baltic Sea to the northwest, the Black Sea to the south, and the Volga River flowing through the center. Major cities like Novgorod, Pskov, Smolensk, and Moscow are marked. The map also shows the borders of the Vladimir-Suzdal principality, which is highlighted in green with diagonal stripes.

Владимиро-Суздальское княжество

1. Назовите дату, которая считается началом раздробленности Руси. Что произошло в этот год?

Дата проведения съезда	1097 г.
Инициатор созыва	Владимир Мономах
Решения съезда	1. «Каждый держит отчину свою». 2. Сообща бороться против половцев.
Значение съезда	Попытка договориться о прекращении распрей. Закрепление разделения Русской земли на отдельные княжества.

Вспомните, какие известные вам события имели место в этом веке в Западной Европе, если с ними связаны правители, один из которых получил прозвище Рыжебородый, а второй – Львиное Сердце?



Как три даты: 1097 г., 1113 г., 1132г. связаны с именем Владимира Мономаха?



- 1097 г. – Любечский съезд. Попытка прекратить распри. Начало раздробленности на Руси.
- 1113 г. – Владимир Мономах стал великим киевским князем.
- 1132 г. – умер Мстислав Владимирович, сын Владимира Мономаха. Раздробленность на Руси оформилась окончательно.

*Назовите **политические** и **экономические** причины раздробленности Древнерусского государства.*

1. Князя-наместники имели свой аппарат управления.
2. Население крупных городов хотело иметь не киевского наместника, а собственного князя, отстаивающего их интересы.
3. В Древнерусском государстве не было четкого порядка наследования киевского престола.
4. Упадок Киевской земли из-за княжеских усобиц и половецких набегов.
5. Возвышение новых городских центров.
6. Упадок торгового пути «из варяг в греки».
7. Оседание княжеской дружины на землю.

Почему Владимир Мономах смог победить половцев, а остановить дробление Древней Руси не сумел?



А. Д. Кившенко. «Долобский съезд князей — свидание князя Владимира Мономаха с князем Святополком. 1103 год». 1880.

Владимиро-Суздальское княжество



План.

- Географическое положение, природа и люди.
- Правители Владимиро-Суздальской земли.
- Как управлялось Владимиро-Суздальское княжество.

1. Географическое положение, природа и люди.




1. Опишите местоположение Владимиро-Суздальского княжества по отношению к Киевскому княжеству.
2. Сравните размеры территории этих двух княжеств.



Найдите на карте города:

- Ростов
- Суздаль
- Ярославль
- Владимир

РОСТОВ





Суздаль




Ярославль



Владимир



Успенский собор



Дмитровский собор



Золотые ворота



Боголюбово



Ополье – равнина,
окруженная лесами.

2. Правители Владимиро-Суздальской Руси.



Юрий Долгорукий (1090-1157 гг.)



Андрей Боголюбский (1110-1174 гг.)





Икона Владимирской Божьей Матери

Всеволод Большое Гнездо (1154-1212 гг.)



1. Что знаменательного совершили владимирские князья для своего княжества?
2. Что сделал каждый из них для усиления своей власти?

Юрий Долгорукий
(1125-1157)

Присвоил себе титул великого князя Владимирского

Андрей Боголюбский
(1157-1174)

Увез в Суздальскую землю киевскую святыню – икону Божьей Матери

Всеволод Большое Гнездо (1176-1212)

С его именем связано первое летописное упоминание о Москве

Разграбил и сжег Киев

3. Как управлялось Владимиро-Суздальское княжество?

- Сильная власть князя.
- Вече практически не собиралось.
- Дружинники являлись послушными слугами князя.

Дворяне (милостники)-

зависели от милости князя,
получали от него землю, он
наделял их властными
правами, но они оставались
наследственными слугами
князя.

Географическое положение	<i>Северо-восток Руси</i>
Природно-климатические условия	<i>Благодатный край. Лес, ополье, много рек. В лесу много зверья, ягод, грибов, меда</i>
Основные городские центры	<i>Ростов, Суздаль, Ярославль, Владимир</i>
Занятия населения	<i>Земледелие, скотоводство, ремесло, торговля</i>
Политические особенности	<i>Сильная власть князя</i>

Перечислите имена владимирских князей.



*Объясните
происхождение
прозвищ князей:
Долгорукий,
Боголюбский,
Большое Гнездо.*

Домашнее задание

- § 16 , задание 3 (выберите правильный ответ).