

Урок по теме:

# Внешняя политика Екатерины II

Автор – М. В. Игнатова,

учитель истории  
и обществознания  
МОУ «Средняя  
общеобразовательная  
школа» с. Пыёлдино

# Внешняя политика Екатерины II.

План урока:

1. Проверка домашнего задания (интерактивный тест)
2. Основные направления внешней политики России во второй половине XVIII в.
3. Причины русско-турецкой войны 1768-1774 гг.
4. Война 1768-1774 гг.
5. Итоги войны.
6. Причина русско-турецкой войны 1787-1791 гг.
7. Итоги войны.

# Охарактеризуйте отношения России с соседними странами

- Назовите причины русско-турецкой войны 1735-1739 гг., её результаты.

- Назовите причины и результаты русско-шведской войны 1740-1741 гг.

- Назовите имена русских полководцев и флотоводцев, которые прославили Россию в данный период.

- Покажите на карте турецкие владения в Причерноморье и территорию Крымского ханства.

# Основные направления внешней политики

Южное:

разрешение

«Восточного вопроса»

Западное:

решение польского

вопроса;

борьба с Французской революцией, создание первой антифранцузской коалиции.

*Актуальная задача -  
сохранение петровских  
завоеваний в Прибалтике*

## Причины войны России с Турцией:

- обезопасить южные земли от набегов Крымского ханства и притязаний Турции;
- возможность освоения причерноморских степей для развития хозяйства;
- ослабление Османской империи.

Турция желала расширить свои владения в Северном Причерноморье за счет России.

# Цели сторон

**Англия и Франция**

*Борьба за Египет*

**Россия и Австрия**

*Борьба за Балканы*

# Русско-турецкая война 1768-1774 гг.

Задание. *Выслушав рассказ и посмотрев анимацию, выделите главные итоги войны запишите их в таблицу в рабочей тетради (задание 5, стр. 74).*







# Итоги войны

**1774 – Кючук-Кайнарджийский мирный договор**

```
graph TD; A[1774 – Кючук-Кайнарджийский мирный договор] --> B[Земли между устьями Днепра и Буга; Кинбурн, Керчь, Еникале, Кабарда, Кубань]; A --> C[Право на строительство военно-морского флота на Черном море]; A --> D[Право русского флота на беспрепятственный проход через черноморские проливы в Средиземное море]; A --> E[Независимость Крыма от Османской империи]; A --> F[Контрибуция Турции России в 4,5 млн. руб.];
```

**Земли между устьями Днепра и Буга; Кинбурн, Керчь, Еникале, Кабарда, Кубань**

**Право на строительство военно-морского флота на Черном море**

**Контрибуция Турции России в 4,5 млн. руб.**

**Право русского флота на беспрепятственный проход через черноморские проливы в Средиземное море**

**Независимость Крыма от Османской империи**


## Ультиматум Турции:

- вернуть Крым;
- допустить своего консула в Крым;
- восстановить власть Турции в Грузии;
- досматривать русские корабли, идущие через Босфор и Дарданеллы.

# Русско-турецкая война 1787-1791 гг.

Причины войны: борьба  
за Северное Причерноморье

**Россия  
+  
Австрия**

**с 1781 г.**  
  
**против**

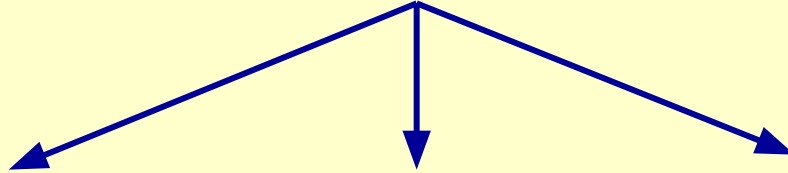
**Турции (+  
помощь Турции  
со стороны  
Франции)**





# Итоги войны

**1791 г. – Ясский мирный договор России с Турцией**



**Подтвердил  
присоединение  
к России Крыма  
и ее  
протекторат над  
Грузией**

**Присоединение  
к России  
Новороссии**

**Бессарабия,  
Валахия,  
Молдавия –  
возвращены  
османам**



**П. А. Румянцев  
(1725-1796)**



**А. В. Суворов  
(1730-1800)**




**Г. А. Спиридов  
(1713-1790)**



**Г. А. Потёмкин  
(1739-1791)**



**А.Г. Орлов  
(1737-1807)**



**Ф.Ф. Ушаков  
(1745-1817)**

## Работа с картой

1. Покажите земли, отошедшие к России в 1774 г., в 1783 г.
2. Найдите и покажите территории, крепости. Отошедшие к России по Ясскому мирному договору 1791 г.
3. Показать границы Российской империи в 1791 г.

Задание на дом:

§ 27-28, стр. 192-199,

Прочитать, ответить на вопросы 1,2 к параграфу, составить таблицу «Основные военные действия в русско-турецких войнах 1768-1774 и 1787-1791 гг.»,

для желающих составить кроссворд «Русско-турецкие войны 1768-1774 и 1787-1791 гг.».



# «Русско-турецкие войны 1768-1774 и 1787-1791 гг.»

Вопросы сравнения	Русско-турецкая война 1768-1774 гг.	Русско-турецкая война 1787-1791 гг.
Причины		
Союзники России		
Союзники Турции		
Повод		
Ход военных действий на суше		
Ход военных действий на море		
Итоги		

## Литература.

- Колесниченко Н.Ю. Поурочные планы по учебнику Данилова А.А., Косулиной Л.Г. «История России конец XVI-XVIII века», Волгоград, издательство «Учитель», 2008.
- Энциклопедия «История России. 862-1917.», АО Коминфо.

## Интернет-ресурсы:

<http://images.yandex.ru/><http://images.yandex.ru/>  
<http://kafedraistorii.ucoz.ru/load/shajdurov>

## «Восточный вопрос»


1. Овладение выходом в Черное море
2. Включение Причерноморских степей в хозяйственную зону России и увеличение за счёт них дворянских землевладений
3. Контроль над проливами Босфор и Дарданеллы
4. Осуществление «Греческого проекта»: восстановление Византии, создание Дакии – государства из Валахии, Бессарабии и Молдавии.



# РОССИЙСКАЯ ИМПЕРИЯ В ПЕРВОЙ ПОЛОВИНЕ XVIII в.

## Промышленные предприятия в 1725 г.

- Металлургические заводы (доменные, молотовые, медеплавильные, обработка металов)
- ▲ Полотняные мануфактуры
- Суконные мануфактуры
- ◆ Шелковые мануфактуры
- Сереброплавильные заводы
- Главные районы соледобычи
- Столичные города — центры разнообразных промышленных предприятий
- ⚓ Судостроительные верфи
- ↓ Порты
- Крупнейшие ярмарки
- ← Водный путь с Урала в С.-Петербург
- ▬ Каналы



- Границы Российской империи в 1725 г.
- - - - - Границы губерний и провинций в 1725 г.
- Территории особого подчинения не входящие в состав губерний или провинций
- Столичные города империи (Москва — до 1712 г.; С.-Петербург — с 1712 г.)
- Центры губерний
- Центры провинций

- Примечание: Названия губерний и провинций, одноименные с их центрами, на карте не даны.
- Район Астраханского восстания 1705 — 1706 гг.
  - Район восстания на Дону в 1707 — 1708 гг.
  - ▨ Территории, присоединенные Россией во 2-й четверти XVIII в. (до 1752 г.)
  - Границы Российской империи в 1752 г.
- Сокращения:  
Н.-Т. — Нижне-Томский в-д  
П.Р. — Переяслав Рязанский

- ### ЗАКАВКАЗЬЕ В ПЕРВОЙ ЧЕТВЕРТИ XVIII в.
- Границы Османской империи и сефевидского Ирана (до 1722 г.)
  - ▨ Район антирусского движения в 1711-1719 и 1721-1722 гг.
  - Направления походов русских войск в 1722-1723 гг.
  - ▨ Области, присоединенные к России по Константинопольскому договору 1724 г. (желтой краской показана территория, которой Россия фактически не владела)
  - ▨ Районы, захваченные Османской империей в 1723-1730 гг.





- Боевые действия русской армии и флота
- Боевые действия турецкой армии и флота
- X1774 Места и даты важнейших сражений
- Территории, отошедшие к России по Кючук-Кайнарджийскому миру в 1774 г.



- >> Действия русской армии и флота
- >> Действия турецкой армии и флота
- X1787** Места и годы важнейших сражений
- Территория, отошедшая к Российской империи в 1783 г.
- Территория, отошедшая к Российской империи по Ясскому мирному договору в 1791 г.

# Польский вопрос

Союзнические отношения России с Австрией и Пруссией создавали возможность возвращения в состав России украинских и белорусских земель, находившихся с XIV века в составе Польско-литовского государства.

