

Внешняя политика

Территории, вошедшие в состав России в XVII в. (до 1689 г.)

Территории, осваиваемые русскими в XVII в.

Важнейшие мануфактуры, возникшие в XVII в. (железодельные и оружейные, кожевенные, суконные и полотняные)

Хлынов Крупные торговые города

Населённые пункты, основанные в XVII в.

1640

1640

1640

Крупные ярмарки

Василий Поярков в 1643-1646 гг.

Федот Попов - Семен Дежнев в 1648-1649 гг.

Ерофей Хабаров 1649-1653 гг.

России в XVII веке

Русская армия в XVII веке

Царь

Боярская дума

**Военные
приказы**

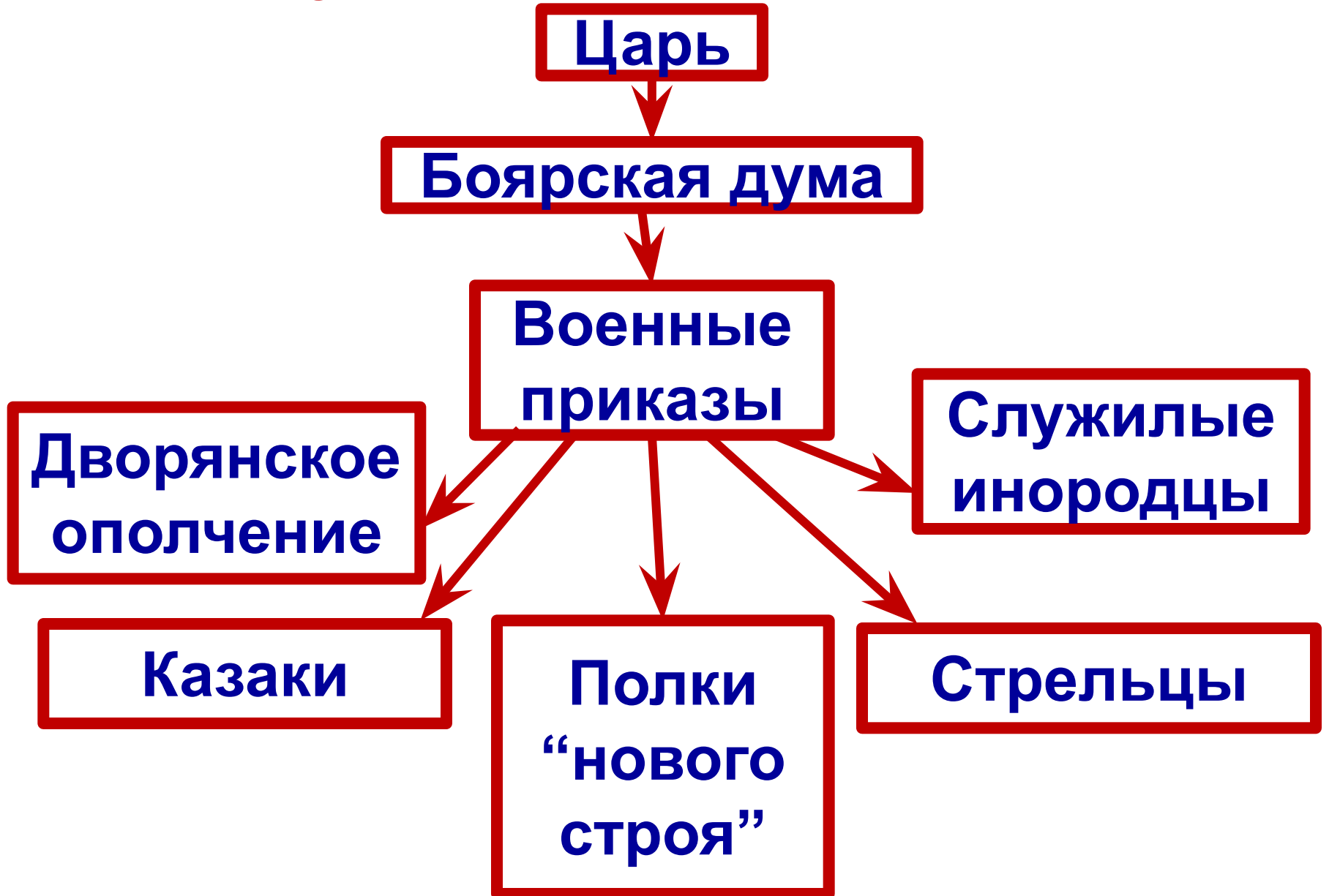
**Дворянское
ополчение**

**Служилые
иностранцы**

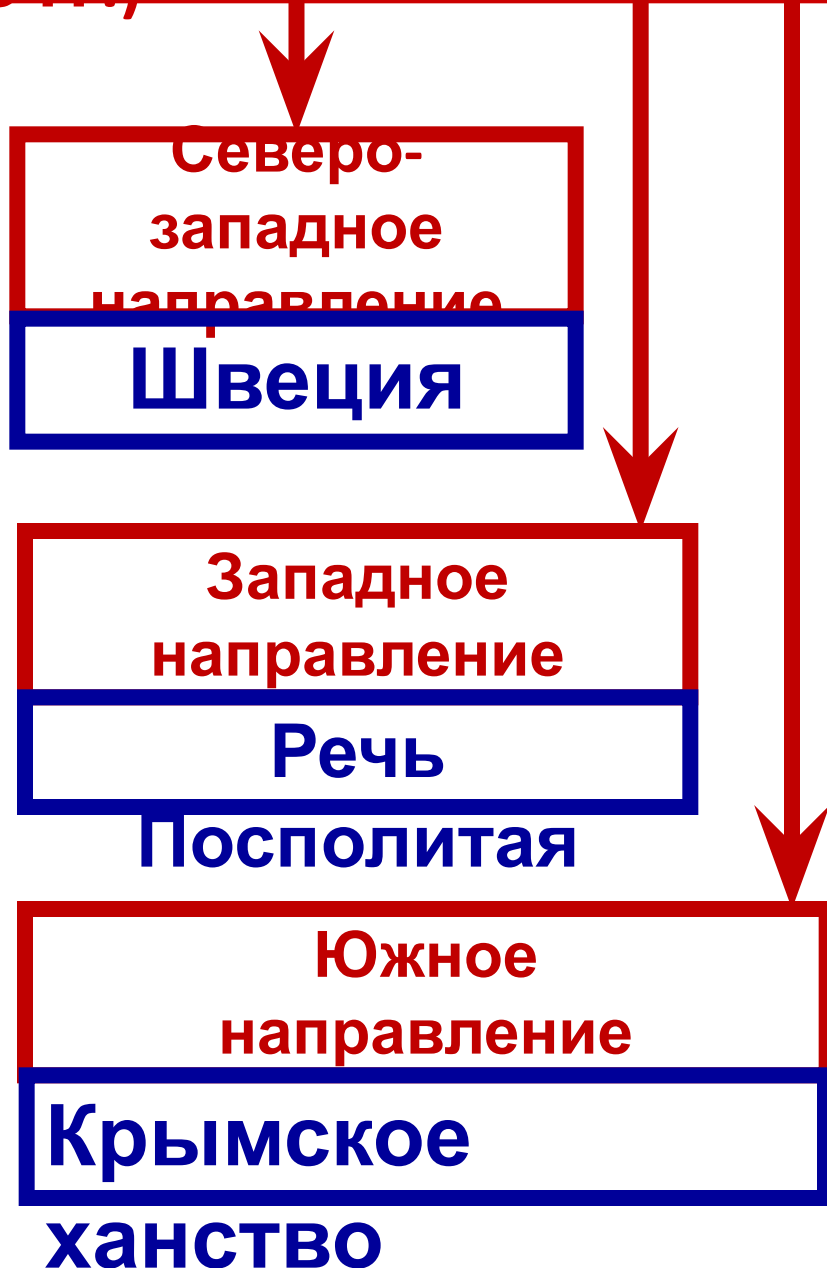
Казачи

**Полки
“нового
строя”**

Стрельцы



Внешняя политика Михаила Федоровича (1613-1645 гг.)



Столбовский мир



Изменение российских границ
по Столбовскому миру 1617 г.

1617 г. - Столбовский мир
между Россией и
Швецией.

Швеция вернула России
Новгород, но сохранила
за собой волость Корелу,
а также крепости Ям,
Копорье, Ивангород
и Орешек.

Все побережье Финского
залива и бассейн Невы
остались в руках
Швеции.



*В чем состояло самое тяжелое для России
последствие Столбовского мирного договора?*

Деулинское перемирие



1616 г. – вторжение польских войск в Россию.

1618 г. – поляки подошли к Можайску, вошли в Тушино и потребовали возвести королевича Владислава на московский трон и уступить Польше Смоленскую и Северскую земли.

23 ноября 1618 г. – Деулинское перемирие с Речью Посполитой на 14,5 лет.

(Россия не приняла Владислава, но уступила Речи Посполитой Смоленскую, Черниговскую и Новгород-Северскую земли).

1632-1634 гг. – Смоленская война с Речью Посполитой.



Михаил Борисович
Шейн.
Худ. Ю.Г. Мальков.

Апрель 1632 г. - смерть Сигизмунда III.

Август 1632 г. – русская армия двинулась на Речь Посполитую.

Декабрь 1632 г. – начало осады Смоленска.

Лето 1633 г. – вторжение крымского хана (бегство русских воинов из-под Смоленска на защиту своих семей и домов).

Август 1633 г. – поход Владислава на Смоленск. Русское войско попало в окружение и сдалось.

1634 г. - Поляновский мир:

1. Россия выплачивала Речи Посполитой контрибуцию в 20 тыс. рублей.
2. Россия вернула Польше все захваченные города.
3. Владислав отказался от российского престола.
4. М.Б. Шейн обвинен в измене и казнен.

«Азовское сидение»



Вид турецкой крепости Азак (Азов)

1637 г. - донские казаки захватили турецкую крепость Азов в устье Дона.

Попытки турок отбить Азов не удались.

1641 г. - к Азову подступила огромная султанская армия, казаки обратились за помощью в Москву.

1642 г. - Россия была не готова к войне с Турцией.

1642 г. - казаки оставили Азов.

Укрепления Азова были разрушены, но турки восстановили крепость, перестроили ее и окончательно перекрыли казакам выход в Азовское море.

Итоги и задачи внешней политики России к середине XVII века



Каковы оказались итоги внешней политики России к середине XVII века?


России удалось отстоять свою независимость, но не удалось вернуть территории, утраченные во время Смуты.



Какие внешнеполитические задачи стояли перед Россией во второй половине XVII в.?

Основные внешнеполитические задачи России – возвращение утраченных территорий и получение выхода к морю.

Противники России на международной арене



Оборонительные сооружения „Черты“



Какие державы являлись противниками России?

На юге – Крымское ханство и Османская империя,
на западе – Речь Посполитая, **на северо-западе** – Швеция.

На южном направлении Россия постепенно осваивала степные районы, защищая их **«засечными чертами»**.


В 1635-1638 гг. реконструирована Тульская засечная черта,

в 1635–1653 гг. построена Белгородская черта,

в 1650-х гг. – Тамбовская,

в 1679–1681 гг. – Изюмская черта.

Внешняя политика Алексея Михайловича (1645-1676 гг.)

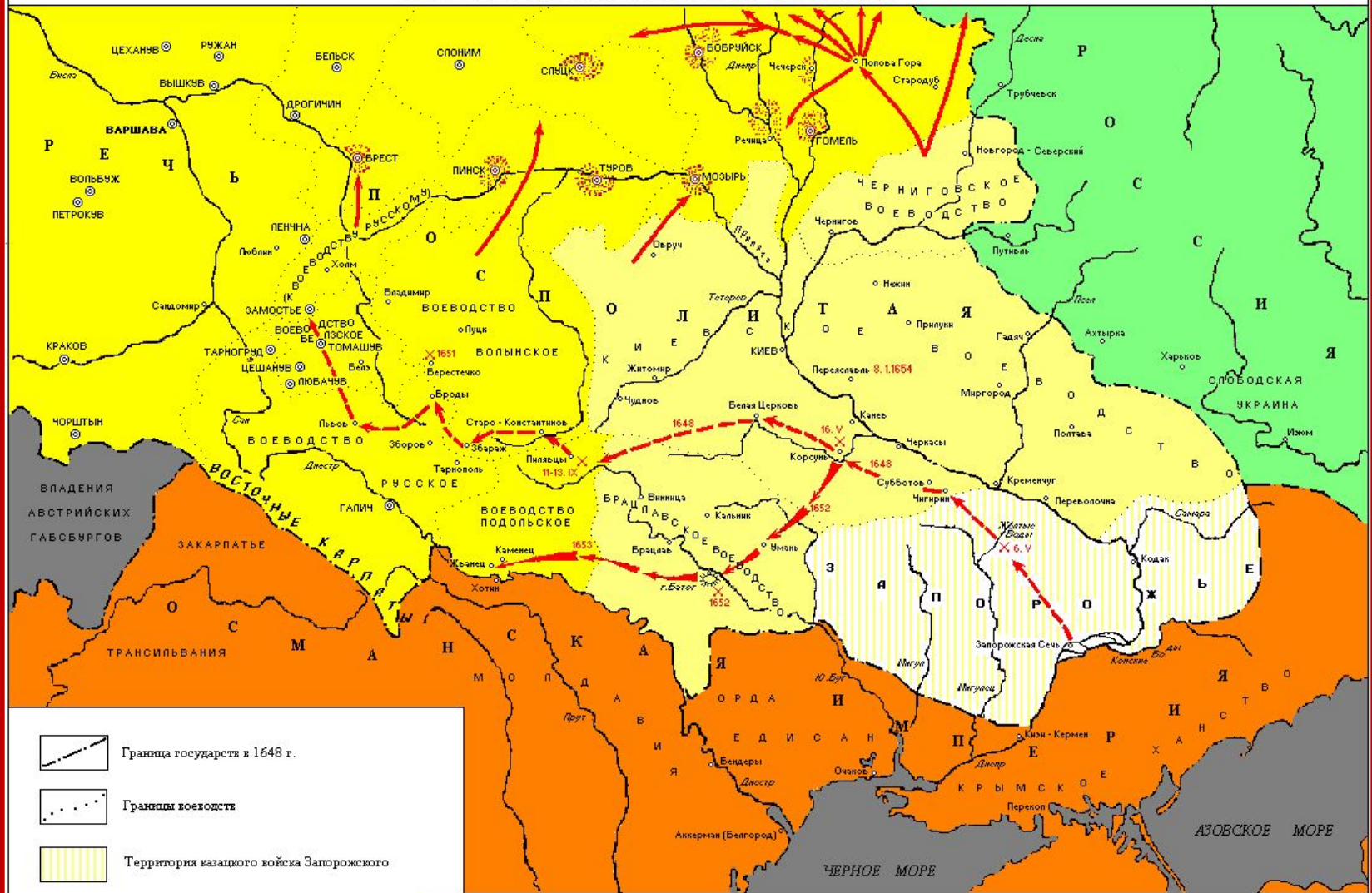







1654-1667 гг. –
Русско-
польская
война





Русско-
шведская
война
1656–1661
гг.

Украина в XVII веке

ОСВОБОДИТЕЛЬНАЯ ВОЙНА УКРАИНСКОГО НАРОДА В 1648 - 1654 гг.



-  Граница государств в 1648 г.
-  Границы воеводства
-  Территория казацкого войска Запорожского
-  Поход украинского войска в 1648 г.
-  Места боев и сражений (с указанием дат)

-  Территория казацкого самоуправления по Зборовскому договору 1649 г.
-  Направление движения казацких загонів
-  Походы украинской армии в 1652 и 1653 гг.
-  Районы наиболее крупных боев и городских восстаний за пределами Украины

Положение украинцев в XVII веке:

1. Находились под властью Речи Посполитой,
2. Испытывали тройной гнет:
 - Феодальный (высокие налоги),
 - Национальный (запрещалось говорить на родном языке),
 - Религиозный (запрещалось исповедовать православие).



1648-1654 гг. – национально-освободительная война украинского народа с Речью Посполитой.

Участники: крестьяне, горожане, казаки

1648-1654 г. – национально-освободительная война украинского народа с Речью Посполитой.

- **1 этап (1648-1649)** – крупные военные победы украинцев во главе с Богданом Хмельницким.
1649 год – Зборовский мир (Киевское, Черниговское, Брацлавское воеводства получили самостоятельное гетманское управление)
- **2 этап (1650-1651)** – военные поражения (1651 год – под Берестечком) свели на нет достижения первого периода войны.
- **3 этап (1652-1654)** – просьба Украины включить ее в состав России.
1 октября 1653 г. – Земский собор принял решение о включении Украины в состав России и об объявлении войны Польше.
8 января 1654 г. – Переяславская Рада одобрила решение о присоединении Украины к России.



На казачьей Раде в Переяславле Богдан Хмельницкий предложил казакам решить, под каким царем они желают быть: польским, турецким, крымским или православным восточным? Рада ответила: «волим быть под царем восточным!»

1654-1667 гг. –

Русско-польская война

- УСПЕШНОЕ НАЧАЛО
- 1656-1658 гг. - ВОЙНА СО ШВЕЦИЕЙ
- 1657 г. - ПРЕДАТЕЛЬСТВО УКРАИНСКИХ ГЕТМАНОВ (И.Выговский; Ю.Хмельницкий)
- ВОЕННЫЕ ДЕЙСТВИЯ С ПЕРЕМЕННЫМ УСПЕХОМ

1667 год – Андрусовское перемирие:

1. Россия вернула Смоленские и Черниговские земли
 2. Польша признавала воссоединение Левобережной Украины с Россией
 3. Совместное управление Запорожской Сечью
 4. Киев через 2 года должен быть возвращен Польше (не вернули)
 5. Правобережная Украина и Белоруссия остались в Польше
 6. Антитурецкий союз
 7. Условия перемирия подтверждены
- «Вечным миром» 1686 г.**



- Район действия русских войск против шведов в 1656 году
- Территория, доставшаяся России по Андрусовскому договору 1667 года
- Запорожье, оставшееся в совместном русско-польском управлении
- Граница Украины по Зборовскому договору 1649 года
- Расположение русских и украинских войск в начале 1654 года
- X 1654 Места и даты крупнейших сражений
- Боевые действия русских и украинских войск

Русско-шведская война 1656–1661 гг.



Россия рассчитывала вернуть территории, утраченные по Столбовскому миру и вновь приобрести выход к Балтийскому морю.

1658 г. - возобновилась война между Россией и Польшей.

1658 г. - Валиесарское перемирие на 3 года между Швецией и Россией.

1661 г. - Кардисский мир со Швецией.

Во избежание одновременной войны со Швецией и Польшей России пришлось вернуть Швеции все завоевания 1656–1658 гг.

Внешняя политика Федора Алексеевича (1676-1682)



**1676-1681 гг. –
русско-турецкая
война –
Чигиринские
походы**

1676-1681 гг. – русско-турецкая война – Чигиринские походы



1681 год –
Бахчисарайский
мирный
договор
(Турция и
Крымское
ханство
признали
переход в
состав России
Левобережной
Украины и
Киева.

Внешняя политика царевны Софьи (1682-1689) и князя В.В. Голицына (фаворита)



1686 г. - «Вечный мир» с Речью Посполитой (присоединение к России Левобережной Украины и Киева).


Вступление России в «Священную лигу» - антитурецкий австро-польско-венецианско-русский союз



1687 и 1689 гг. - неудачные Крымские походы во главе с князем В.В. Голицыным.

Несмотря на отсутствие военных побед Россия получила политический успех, продемонстрировав Европе свою растущую военную мощь.

Домашнее задание



§ 9, р/т № 1-3,5


Освоение Сибири и Дальнего Востока в XVII веке



- Походы русских мореходов и землепроходцев**
- основные маршруты в конце XVI – начале XVII в.
 - К. Курочкин 1610 г.
 - П. Пянда 1620–1623 гг.
 - М. Васильев 1628 г.
 - К. Иванов 1636 г.
 - Л. Бекетов 1632 г.
 - И. Перфильев 1633–1635, 1637 гг.
 - Е. Буза 1633–1639 гг.
 - И. Ребров 1633–1638 гг.
 - И. Москвитин 1638–1642 гг.
 - И. Стадухин 1641 г.
 - В. Поярков 1643–1646 гг.
 - Е. Хабаров 1648–1651 гг.
 - И. Галкин 1648–1650 гг.
 - С. Дежнев 1641, 1648–1649, 1659–1661, 1676 гг.
 - М. Бекетов 1652 г.
 - В. Атласов 1696–1699 гг.
 - Набег джунгар в 1620–1660 гг.
 - Набег калмыков в XV в.
- Основные посольства в Китай**
- ← В. Тюменец 1616 г.
 - ← Н. Спафарий 1675 г.
- Основные пути в Сибирь в XVII в.**
- "Чрескаменный" путь
 - - - Верхотурский путь
 - - - Морской путь (до 1630-х гг.)
 - Большая Сибирская дорога
 - Кунгурский путь

- Россия в конце XVI в.
- Территории, присоединенные к России к 1618 г.
- к концу XVII в.
- Приамурье, освоенное русскими во 2-й половине XVII в. и переданное к Китаю по Нерчинскому договору 1689 г.
- Маньчжурское государство в сер. XVII в.
- Маньчжурское государство (империя Цин) в конце XVII в.
- Походы маньчжурских войск
- Походы монгольских войск
- Осады русских острогов в 1685–1686, 1688–1689 гг.
- Границы России в 1689 г.
- 1677 ■ Русские остроги и города, основанные в XVII в. (с датами основания)
- 1601 ■ Зимовья (с датами основания)
- Засечные черты XVII в.

Освоение Сибири и Дальнего Востока



Варианты колонизации (мирное освоение):

- добровольное переселение
- переселение по указу царя
- ссылка.


Легкость продвижения была обусловлена отсутствием на этой территории государственных объединений.

Освоение Сибири и Дальнего



Выпишите в тетрадь основные открытия русских землепроходцев в Сибири

Освоение Сибири и Дальнего Востока



Выпишите в тетрадь основные открытия русских землепроходцев в Сибири

Освоение Сибири и Дальнего

Востока

1632 г. – П. Бекетов основал Якутский острог

1651 г. – Албазинский острог

1652 г. – Иркутское зимовье

1654 г. – Кумарский острог

1655 г. – Косогорский острог

1658 г. – Нерчинский острог

1642 г. – М. Стадухин достиг Чукотки

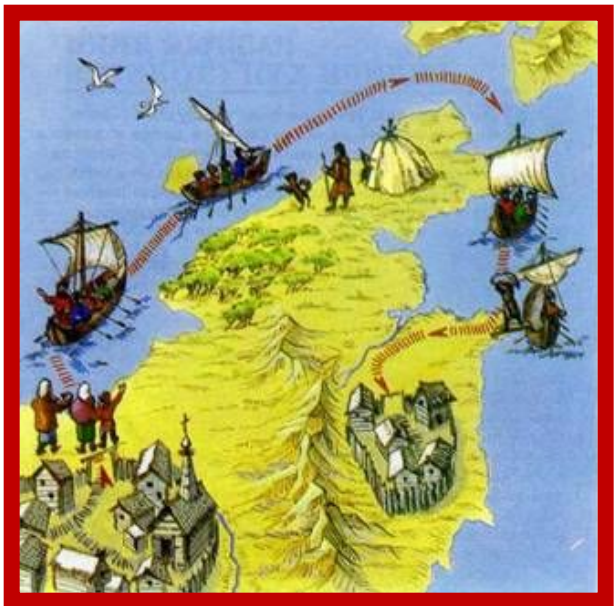
1643-1646 гг. – В. Поярков дошел до р. Амур

1648 г. – С. Дежнев открыл пролив между Азией и
Америкой

1649-1653 гг. – Е. Хабаров составил первую карту
Приамурья

1697 г. – В. Атласов исследовал и присоединил Камчатку

1689 г. - Нерчинский договор с Китаем. Русские
отступили от берегов Амура - избежали возможной
войны.



Путешествие Семёна
Дежнёва

- Местную власть осуществляли **воеводы**.
- Управлением восточных владений занимался Приказ Казанского дворца, а затем **Сибирский приказ**.
- Народы Сибири платили **ясак** (натуральный налог, вносимый в казну пушниной)

Вывод:

В течение XVII века территория России значительно увеличила свои размеры владения за счет присоединения огромных восточных владений в Сибири и на Дальнем Востоке, а также Левобережной Украины.

Домашнее задание

**§ 9, 10 (стр. 78),
р/т № 4,6 стр.**

28,30,

№ 3 стр. 31