

Внешняя политика России в XVII в



Мартынова Светлана Вячеславовна
учитель истории
МОУ СОШ №1 г. Камешково

План урока

- 1. Международное положение России после
Смутного времени**
- 2. Смоленская война 1632-1634 гг**
- 3. Присоединение Украины к России**
- 4. Русско-польская война 1654-1667 гг**
- 5. Русско-турецкая война 1676-1681 гг**
- 6. Освоение Сибири**



Международное положение России после Смутного времени

Столбовский мир

27 февраля 1617 г –
Россия + Швеция

(*возвращала*)

Новгород, Порхов,
Ладогу, Старую Руссу

(*уступала*)

Ивангород, Ям,
Копорье, Орешек, Корелу
200 тысяч рублей

Деулинское перемирие

1 декабря 1618 г – Россия
+ Речь Посполитая

Королевич Владислав не
отказался от претензий на
русский престол и царский
титул.

(*потеряла*)

Смоленск, Чернигово-
Северские земли

ПОЛЬША в XVI - XVII вв.



1569 г. - Люблинская уния
 1617 г. - Столбовской мир
 1618 г. - Деулинское перемирие
 1629 г. - Альтмаркское перемирие

1634 г. - Поляновский мир
 1648 г. - Вестфальский мир
 1667 г. - Андрусовское перемирие
 1699 г. - Карловицкий мир

Вывод:

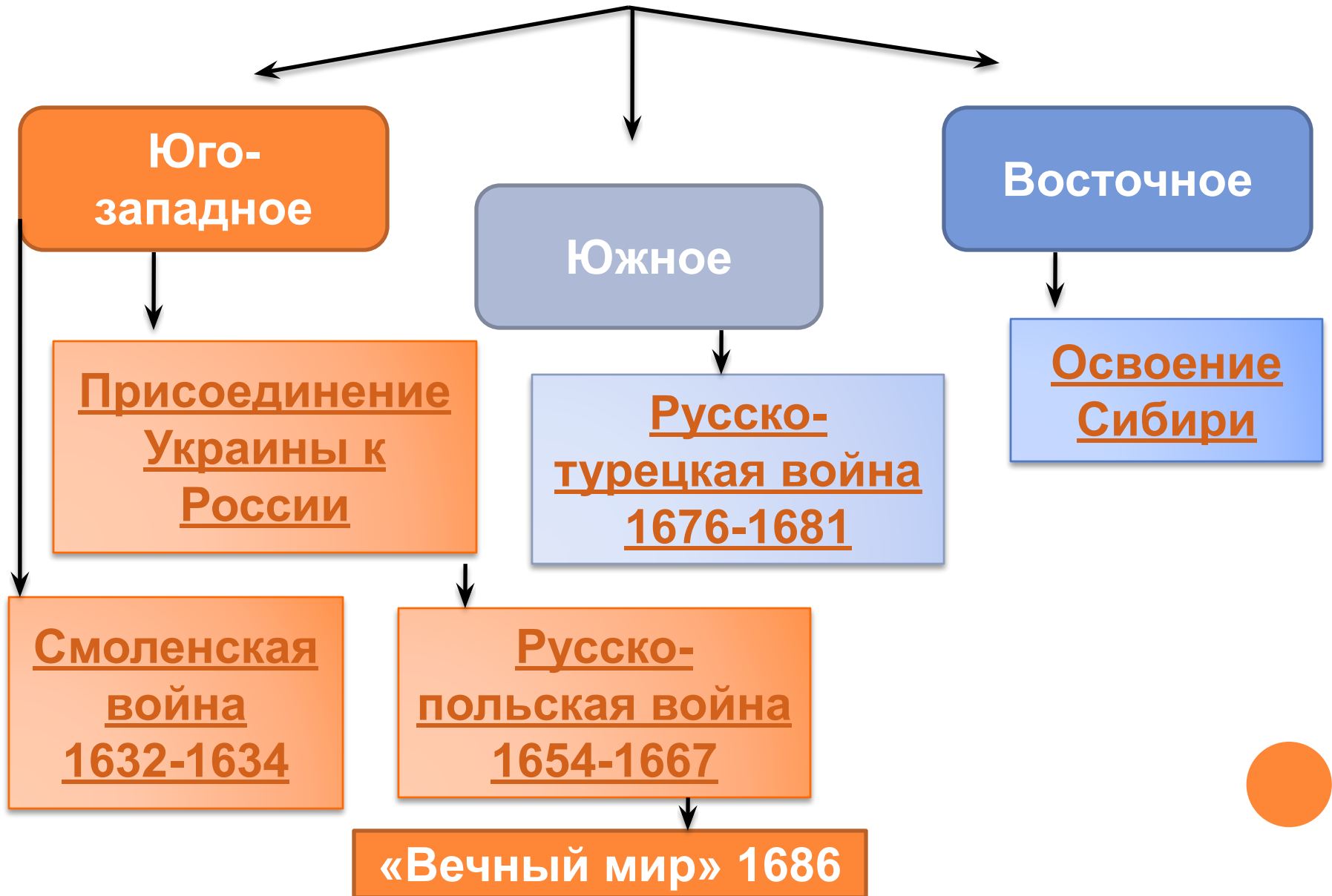
- Международное положение России после Смутного времени было очень трудным. Россия отстояла независимость, но потеряла выход к Балтийскому морю (по Столбовскому миру), а потеря Смоленска и Черниговских земель сильно уронила ее международный авторитет.

**Определите главную
внешнеполитическую задачу
правительства Михаила Федоровича**

**Восстановление утраченных международных
отношений**



ОСНОВНЫЕ НАПРАВЛЕНИЯ



СМОЛЕНСКАЯ ВОЙНА

1632-1634 гг

Причины:

Вернуть русские земли (прежде всего Смоленск), захваченные Польшей в период Смутного времени

Повод к войне:

смерть 30 апреля 1632 г. польского короля Сигизмунда III и истечение 1 июня 1632 г. срока Деулинского мирного договора с Польшей

цель войны:

захват Смоленска и Дорогобужа с последующим присоединением всего Смоленского края к России



Командование русской армией



**Боярин Шенн
Михаил Борисович**

**Окольничий Измайлов
Артемий Васильевич**

Командование польской армией



**Король Польши
Владислав IV Ваза**

**гетман литовский
Кристоф Радзивилл**



Периодизация Смоленской войны

1633

Западное –
осада
Смоленска

1632

Западное –
наступательные
действия против
польских войск

Южное –
оборонительные
действия против
союзных Польше
войск Крымского
ханства

Южное –
противодействие
наступлению
крымских и
ногайских войск

1634

почетная капитуляция русской
армии под Смоленском



Причины поражения России в войне 1632 – 1634 гг. с Польшей

- стратегические и оперативные ошибки русского командования (позднее начало кампании 1632 г., пассивные действия под Смоленском осенью 1633 г., крайняя медлительность резервов и снабжения);
- наличие южного фронта, направленного против малороссийских казаков, крымских и ногайских войск и отвлекавшего часть войск, прежде всего дворянской конницы, с западного направления;
- недостаточная подготовка полков нового строя.

Смоленская война: кампания 1632 года



РОССИЯ

Действия войск

- русских
- польских
- крымских татар

Осады городов

- русскими
- татарами

Битва у Савинской дубравы

3.XI Даты и периоды действий войск



Смоленская война: кампания 1634 года



- Действия русских войск
- Уход войск Шейна от Смоленска
- Действия польских войск
- Осада Белой польскими войсками
- Сражение под Великими Луками
- 29.III Даты и периоды действий войск



Итоги войны

Поляновский мир – июнь 1634

- Польша сохраняла за собой Смоленские земли
- Владислав отказался от притязаний на московский престол и признал М.Ф. Романова законным царем



Итоги Смоленской войны



Причины присоединения Украины к России

- 1) Религиозная и этническая общность русского и украинского народов;
- 2) Их общее историческое прошлое и совместная борьба с внешними врагами;
- 4) Присоединение отвечало и интересам России.



Этапы освободительной борьбы:

**I этап
1648-1649**



Богдан Хмельницкий

1649 г – Зборовский мирный договор
Самостоятельное управление во главе с гетманом Б. Хмельницким в Киевском, Черниговском и Вроцлавском воеводствах

**II этап
1650-1651**

1651 г – Белоцерковский мирный договор
Власть гетмана сохранялась только в Киеве

**III этап
1653-1654**

1 октября 1653 г – Земский собор
8 января 1654 г – Переяславская Рада – вхождение Украины в состав России; Объявление войны Польше



Русско-польская война 1654-1667

Следствие вхождения Украины в состав России

Кампания 1654-1656

Успехи России -
перемирие

Кампания 1657-1662

Успехи Польши; потеря
Россией ранее захваченных
территорий

Кампания 1663-1667

Андрусовское перемирие 1667 - Россия получала
Смоленскую и Чернигово-Северскую земли; Левобережную Украину
с Киевом

«Вечный мир» 1686

Русско-турецкая война 1676 – 1681

Военные действия за контроль над Южной Украиной

- В 1676 г. русские войска захватили крепость Чигирин и пленили османского ставленника — гетмана Петра Дорошенко

1. Август 1677 г. — Стойкая оборона русско-украинским гарнизоном крепости Чигирин и разгром русско-украинской армией под командованием Григория Ромадановского и гетмана Ивана Самойловича
2. Июль — август 1678 г. — Новое русско-украинско-турецкое сражение за Чигирин. Разорение города турками и отход русских войск

↓
Прекращение активных боевых действий и начало с 1679 г. мирных переговоров

↓
Январь 1681 г. — заключение Бахчисарайского мирного договора

Условия:

- Турция и Крым признавали вхождение Левобережной Украины с Киевом в состав России
- Правобережная Украина оставалась за Османской империей

Освоение Сибири

XVII век отмечен проникновением русских землепроходцев в отдаленные места Сибири. Земли Сибири на территории 13 млн. кв.км были населены разными народами

Название народа и племени	Регион расселения
Ненцы Эвенки (тунгусы) Ханты (остяки) Якуты	Районы тундры (по берегам рек Оби, Енисея) От Енисея до Тихого океана По берегам Оби и ее притокам Бассейны реки Лены и всех ее притоков
Буряты и монголы Чукчи, коряки	Прибайкалье Чукотский полуостров, побережье Берингова пролива
Нивхи Айни	Приамурье, Сахалин Курильские о-ва, юг Камчатки, Сахалин



Освоение Сибири

Местное население Сибири было выносливым, трудолюбивым, хорошо знало природу; люди отзывчивы и честны.



Вероисповедание -
язычество




Основные виды занятий:

- Рыболовство
- Охота
- Оленеводство
- Изготовление изделий из кожи



1



Русские первопроходцы Сибири

- ✓ **Семен Дежнев (1605–1673)** — совершил крупное географическое открытие: в 1648 г. осуществил плавание вдоль Чукотского полуострова и открыл пролив, отделяющий Азию от Северной Америки
- ✓ **Василий Поярков** — в 1643–1646 гг. во главе отряда казаков прошел из Якутска по рекам Лена, Алдан, вышел по Амуру к Охотское море, а затем вернулся в Якутск
- ✓ **Ерофей Хабаров (1610–1667)** — в 1649–1650 гг. осуществил поход в Даурию, освоил земли по реке Амур и составил их карты (чертеж)
- ✓ **Владимир Атласов** — в 1696–1697 гг. предпринял экспедицию на Камчатку, в результате чего она была присоединена к России

2



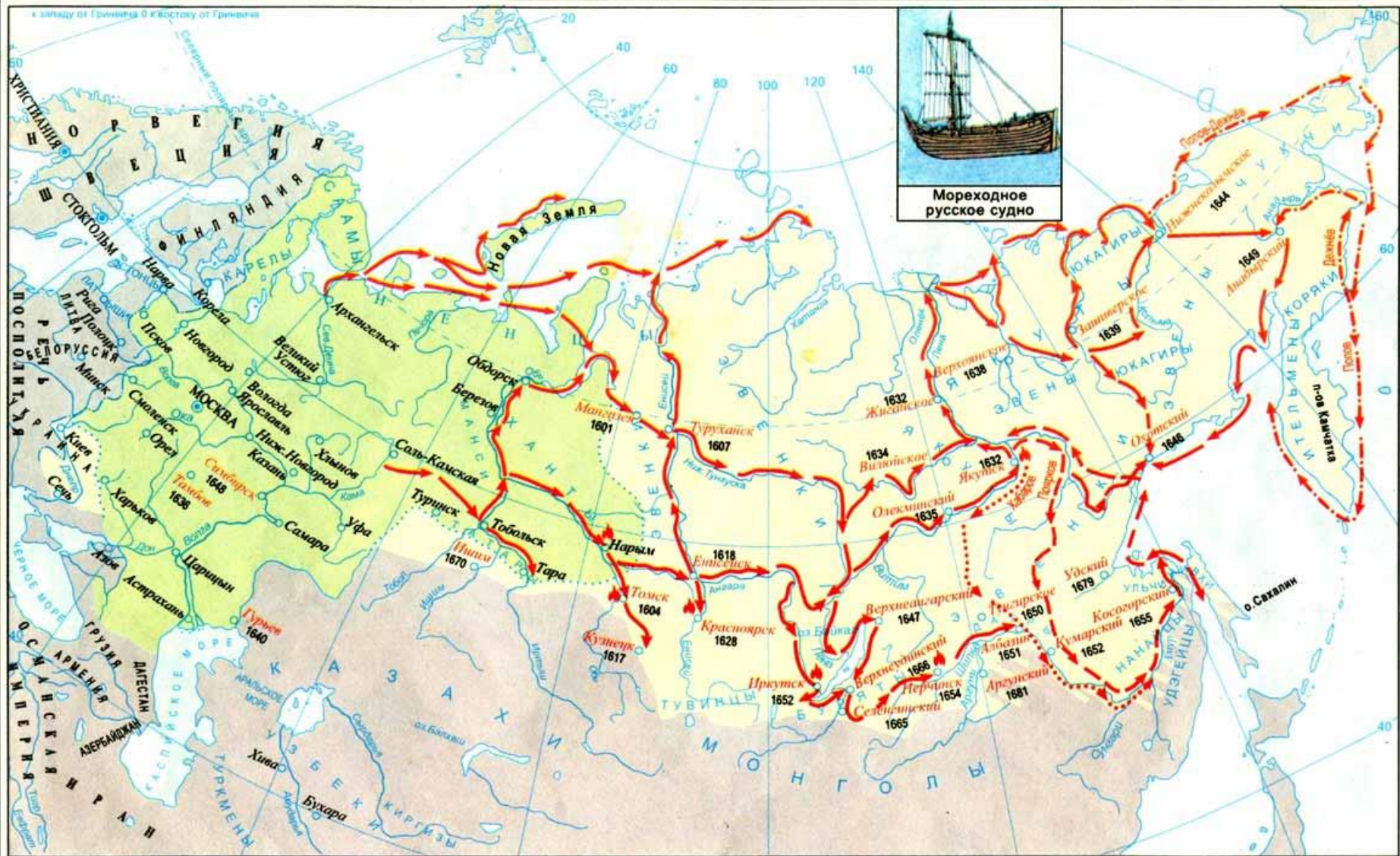
3



4



РОСТ ТЕРРИТОРИИ РОССИИ в XVII в. НАРОДЫ СИБИРИ И ДАЛЬНОГО ВОСТОКА



- | | | | | | |
|--|---|---------------------------------------|-----------------------------------|--|--|
| | Россия в начале XVII в. | 1651 | Годы основания населенных пунктов | | Федота Попова - Семена Дежнёва в 1648-1649 гг. |
| | Территории, вошедшие в состав России в XVII в. (до 1689 г.) | | Народные восстания | | Ерофея Хабарова в 1649-1653 гг. |
| | Территории, осваиваемые русскими в XVII в. | Важнейшие пути русских землепроходцев | | | Других землепроходцев |
| | Населенные пункты, основанные в XVII в. | | Василия Пояркова в 1643-1646 гг. | | Масштаб 1:35 000 000 (в 1 см 350 км) |

Освоение Сибири

Основная цель землепроходцев – добыча пушнины

Народы Сибири подчинялись русскому царю, платили натуральную подать - **ясак**

Этой податью облагалось нерусское население, которое занималось охотой



Особо ценились шкурки соболя и белки



Рефлексия

- 1) Сегодня я узнал, что...
- 2) Самым интересным для меня было то, что...
- 3) Мне непонятно...
- 4) Я ещё хотел бы узнать...



ИНТЕРНЕТ-РЕСУРСЫ

- Рисунок на 1 слайде - <http://i250.photobucket.com/albums/gg275/aiwn07/moskvoy06.jpg>
- Карта Польша в 16-17 вв - http://economic.ispu.ru/history/part1/05tema5/kart5/polsha_files/image001.jpg
- Карта Смоленская война - http://www.runivers.ru/img/maps/Smolenskaya_voyna_1632.jpg
- http://3.bp.blogspot.com/-EqpnjxdcHvU/TwM4d0PK4yI/AAAAAAAAAw/oXr_D9p0-bY/s1600/Smolenskaya_voyna_1634.jpg
- http://www.runivers.ru/img/maps/Smolenskaya_voyna_itogi.jpg
- Богдан Хмельницкий - <http://i.piccy.info/i5/38/82/278238/4.jpg>
- Карта Сибирь в 17 в - http://economic.ispu.ru/history/part1/05tema5/kart5/territoria_files/image001.jpg
- Карта Русско-Польская война 1654-1667 гг - http://economic.ispu.ru/history/part1/05tema5/kart5/rus_pol_voina_files/image001.jpg
- Боярин Михаил Борисович Шеин - <http://gvzm-nasledie.ru/wp/wp-content/uploads/Smolenskij-voevoda-boyarin-Mihail-Borislvich-SHein.jpg>
- Король Польши Владислав IV Ваза - http://tovarischevo.ucoz.ru/Prosvewenie/Smuta/Wladyslaw_4.jpg
- Эвенки - <http://verhbyreya.ucoz.ru/nacelenie/evenki/ehvenki-khkhn.jpg>
- Якуты - <http://ilin-yakutsk.narod.ru/2009-23/foto/28-02.jpg>
- Семен Дежнев - http://ivmk.net/_gotkr15_133.jpg
- Василий Поярков - http://www.alpklubspb.ru/ass/585_01.jpg
- Ерофей Хабаров - <http://cs416128.vk.me/v416128391/3f61/Z18UnipY0fc.jpg>
- Владимир Атласов - <http://www.kamlib.ru/img/read/atl02.jpg>
- Соболь - <http://static.diary.ru/userdir/2/0/1/0/2010547/73685930.jpg>
- Белка - http://kartiny.ucoz.ru/_ph/98/724567796.jpg

