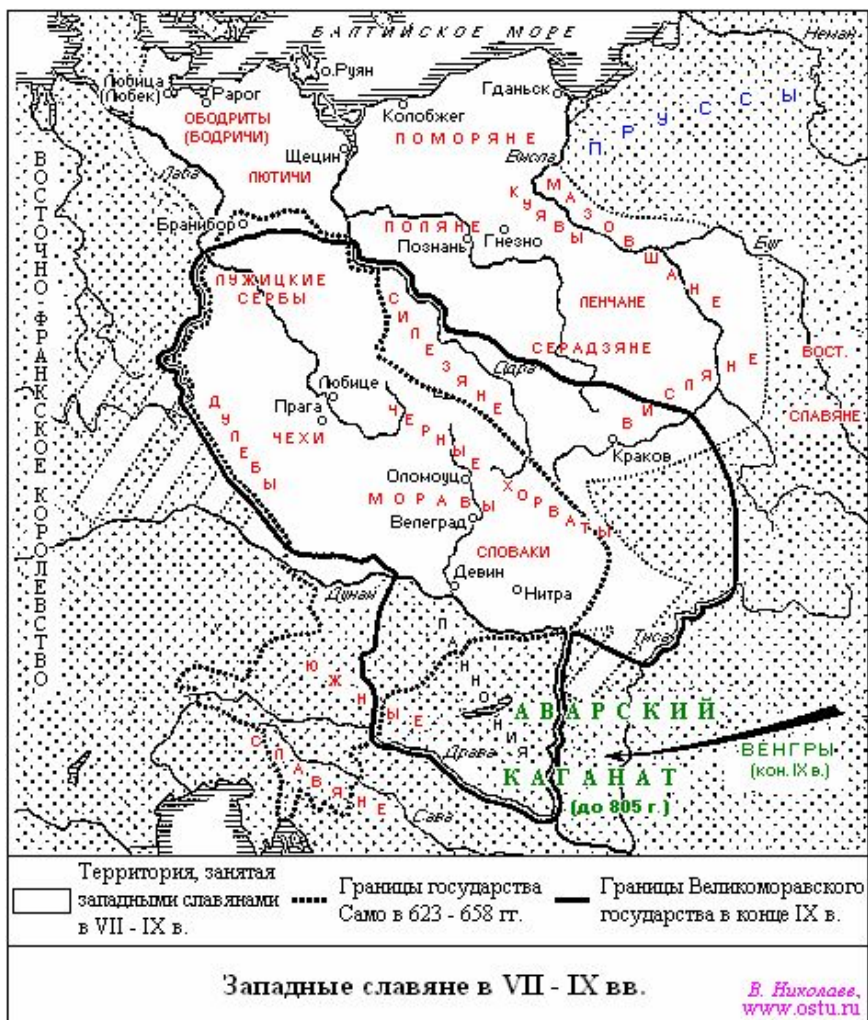


ВОЗНИКНОВЕНИЕ ГОСУДАРСТВЕННОСТИ И У НАРОДОВ ЦЕНТРАЛЬНО- ВОСТОЧНОЙ ЕВРОПЫ

Лекция 3.

ГОСУДАРСТВО САМО (VII В.)- ВОЗМОЖНЫЕ ГРАНИЦЫ



КОРОЛЬ САМО

Фреска в Зноемской ротонде
1019-1034



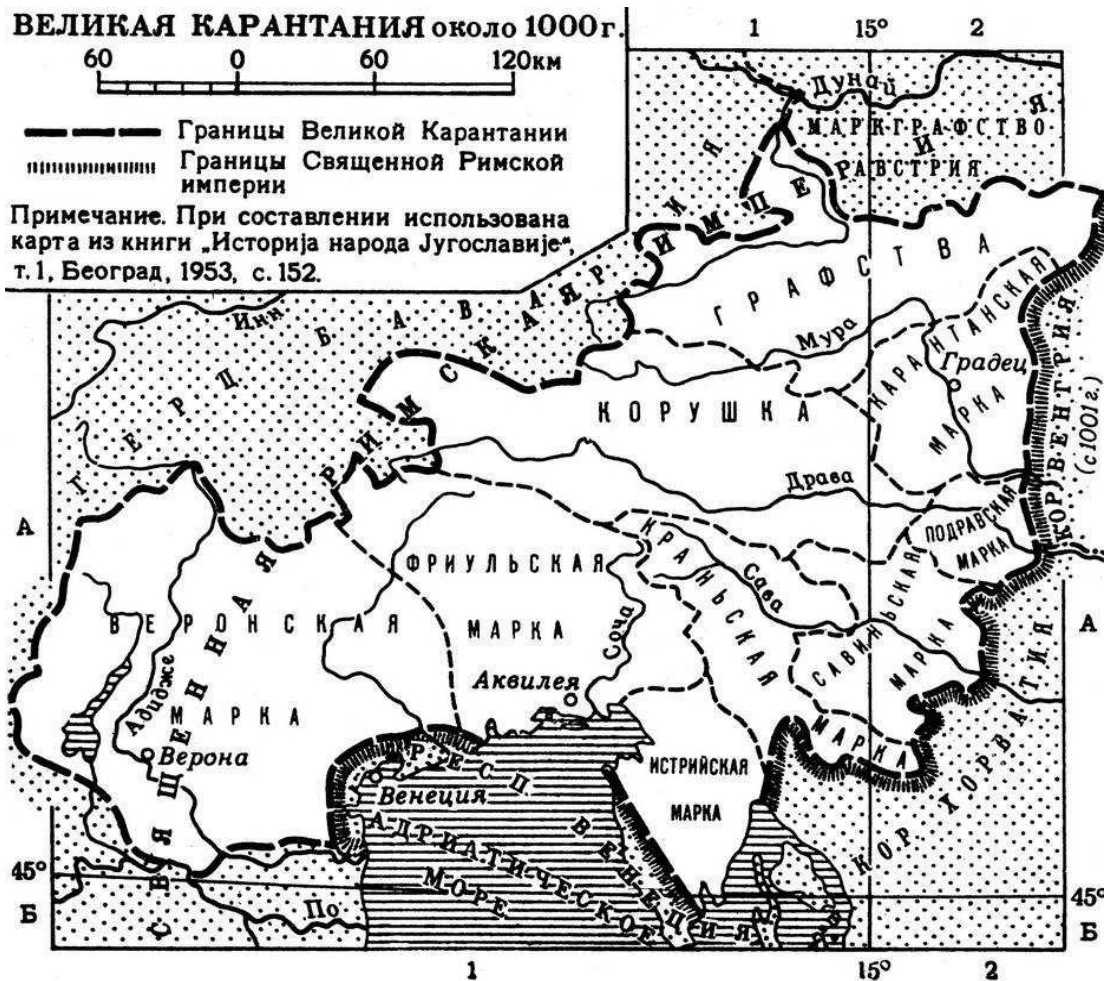
КАРАНТАНИЯ

ВЕЛИКАЯ КАРАНТАНИЯ около 1000 г.



- Границы Великой Карантании
- ▤ Границы Священной Римской империи

Примечание. При составлении использована карта из книги „Историја народа Југославије“ т.1, Београд, 1953, с.152.



КНЯЖЕСКИЙ ТРОН НА ГОСПОСВЕТСКОМ ПОЛЕ

Церемония избрания князя проходила на словенском языке на особом Княжеском каменном троне, недалеко от Крнского града. Правом избрания князя пользовались все свободные люди. Избирался один представитель—судья, который подвергал кандидата на княжеский престол испытанию. Если кандидат не выдерживал испытания, народное собрание могло отвергнуть кандидатуру князя, что и произошло в середине XI века. Если собрание соглашалось на избрание князя, последний должен был встать на каменном Княжеском троне, установленном на Госпосветском поле (современный Цольф



ВЕЛИКАЯ МОРАВИЯ



БЛАТЕНСКОЕ КНЯЖЕСТВО



ВЕЛИКАЯ БУЛГАРИЯ



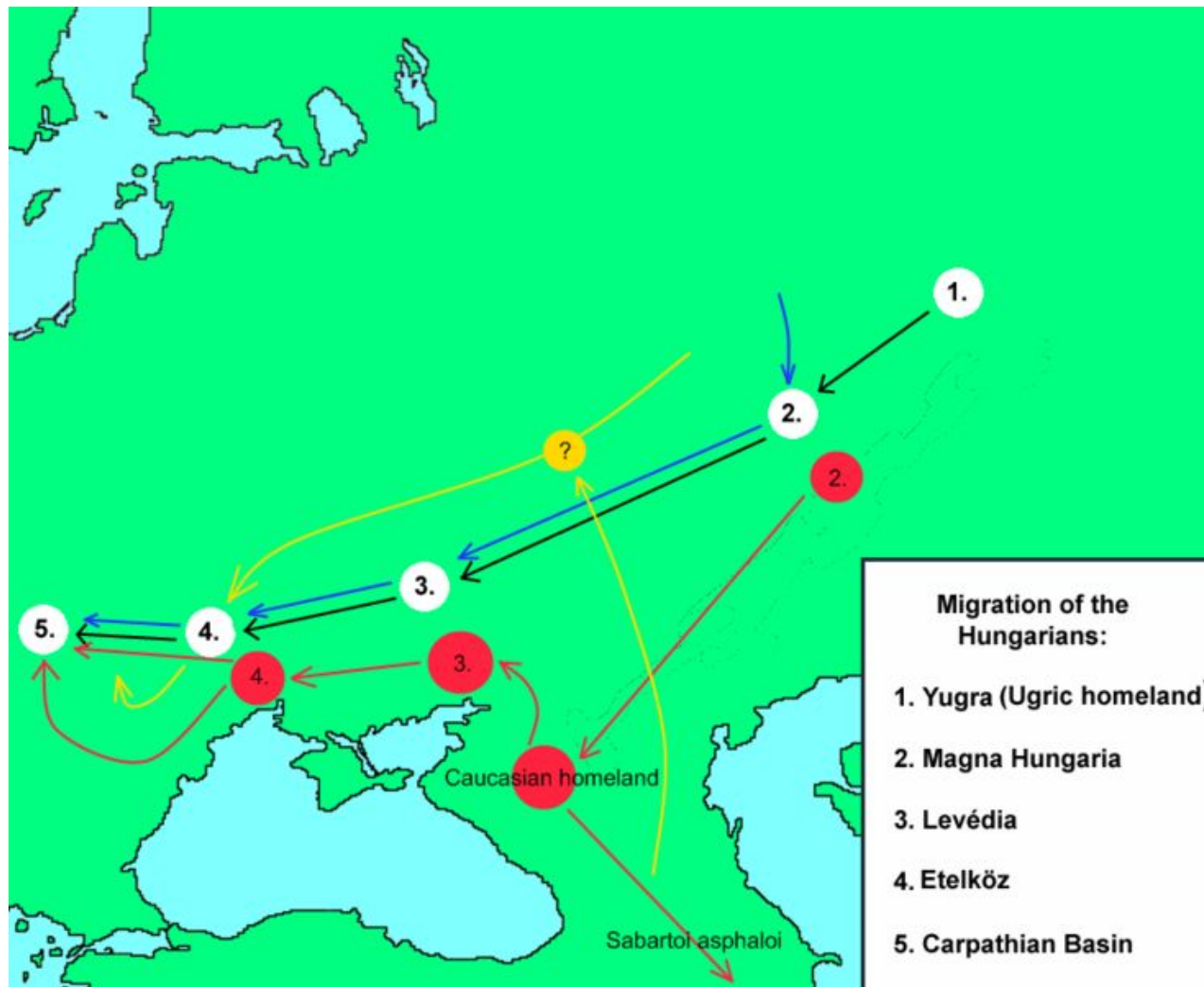
ПАВЛОВИЧА "АСПАРУХ С ДРУЖИНОЙ НА ПУТИ К ДУНАЮ" (1867-69)



ПЕРВОЕ БОЛГАРСКОЕ ЦАРСТВО ПРИ АСПАРУХЕ И ТЕРВЕЛЕ



МИГРАЦИЯ ВЕНГРОВ В ЕВРОПУ




АРПАДЫ



Арпад,

гии



Герб Арпадов

ВЕНГЕРСКАЯ ПАНОРАМА «ОБРЕТЕНИЕ РОДИНЫ»



М. МУНКАЧИ "ОБРЕТЕНИЕ РОДИНЫ АРПАДОМ"



ПАМЯТНИК 1000-ЛЕТИЯ ОБРЕТЕНИЯ РОДИНЫ ВЕНГРАМИ. БУДАПЕШТ



БИТВА НА Р. ЛЕХ (955)



О. ИВЕКОВИЧ. «ХОРВАТЫ ПРИБЫВАЮТ К АДРИАТИЧЕСКОМУ МОРЮ»

О. Ивекович. "Хорваты прибывают к Адриатическому морю"



БАЛКАНЫ В X В.



О. ИВЕКОВИЧ. КОРОНОЦИЈА КОРОЛЯ ТОМИСЛАВА



РАССЕЛЕНИЕ ДРЕВНИХ ЧЕШСКИХ ПЛЕМЕН

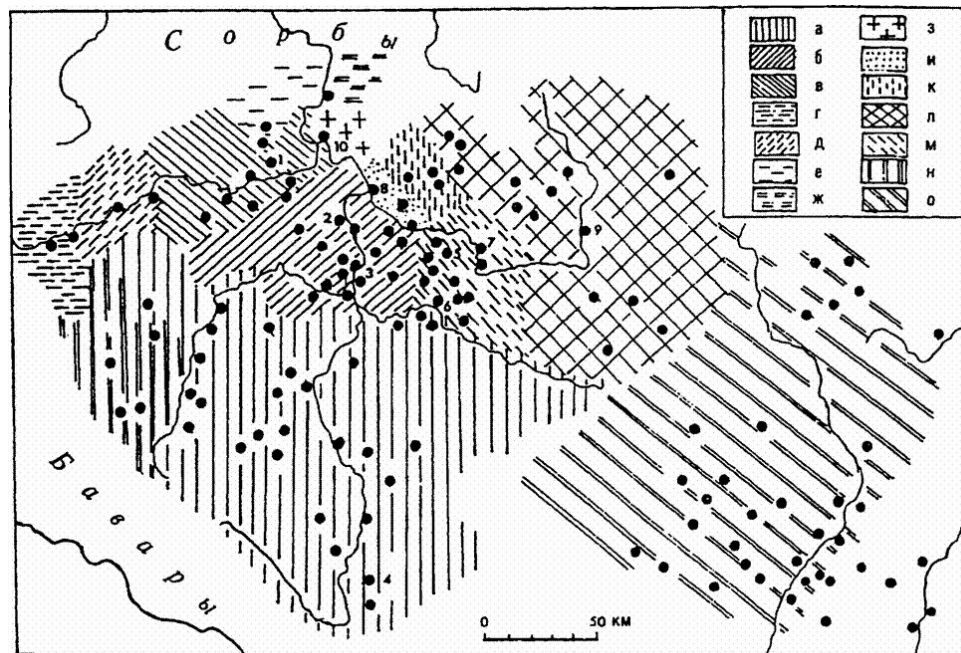


Рис. 92. Славянские племена Чехии

Ареалы: **а** — дулебов; **б** — чехов; **в** — лучан; **г** — гбанов; **д** — седличан; **е** — зов; **ж** — дечан; **з** — литомержечей; **и** — шшован; **к** — хорватцев; **л** — м — зличан; **н** — тугошты; **о** — мораван.

Черными кружками обозначены городища VIII—X вв. (по Р. Туреку): **1** — слав; **2** — Либушин; **3** — Левы Градец; **4** — Прага-Град; **5** — Дудлебу; **6** — **7** — Коуржим; **8** — Либице; **9** — Градец Кралове; **10** — Литомержице.

ПРЖЕМЫСЛ-ПАХАРЬ. ФРЕСКА



ПАМЯТНИК ПРЖЕМЫСЛУ-ПАХАРЮ НА КОРОЛЕВСКОМ ПОЛЕ В СТАДИЦАХ.



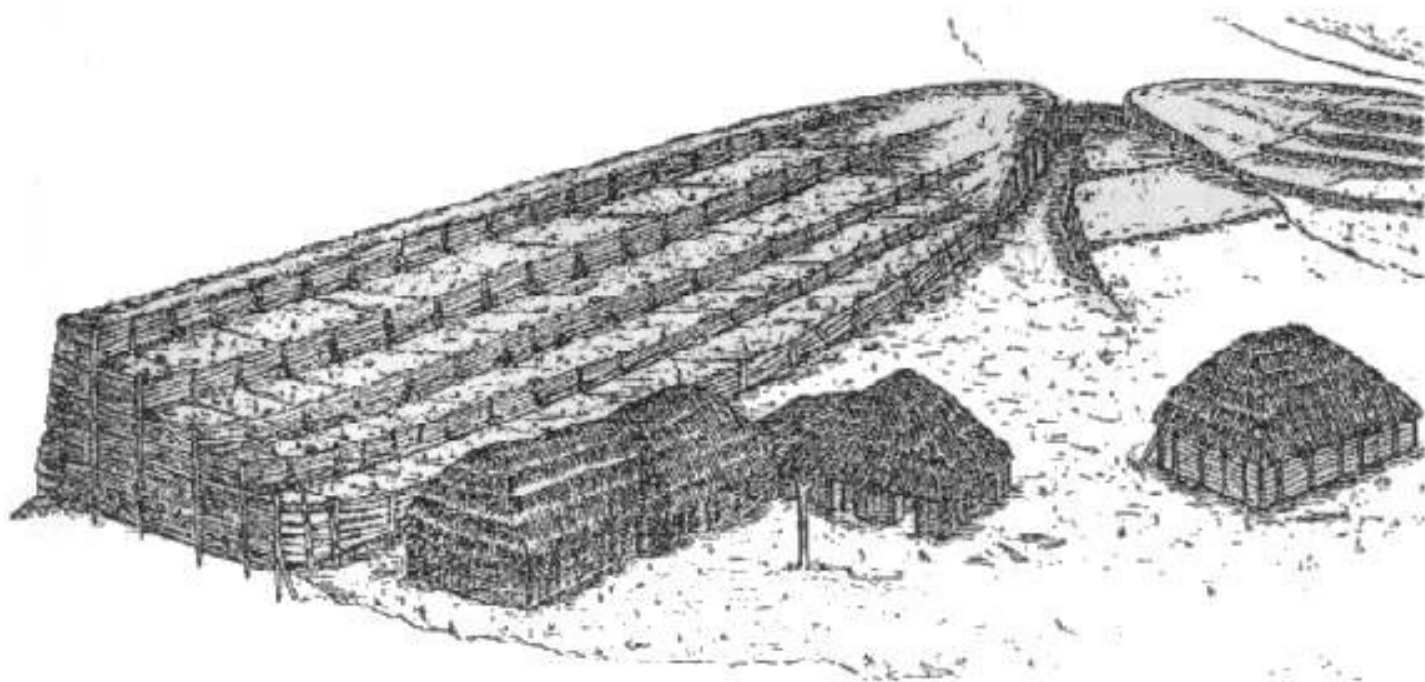
ГЕРБ ПРЖЕМЫСЛОВИЧЕЙ ДО 1157 Г.



ЛЕВЫЙ ГРАДЕЦ-ГОРОДИЩЕ НАД ВЛТАВОЙ, ПЕРВАЯ СТОЛИЦА ЧЕХИИ



ЛЕВЫЙ ГРАДЕЦ - РЕКОНСТРУКЦИЯ КРЕПОСТНЫХ СТЕН

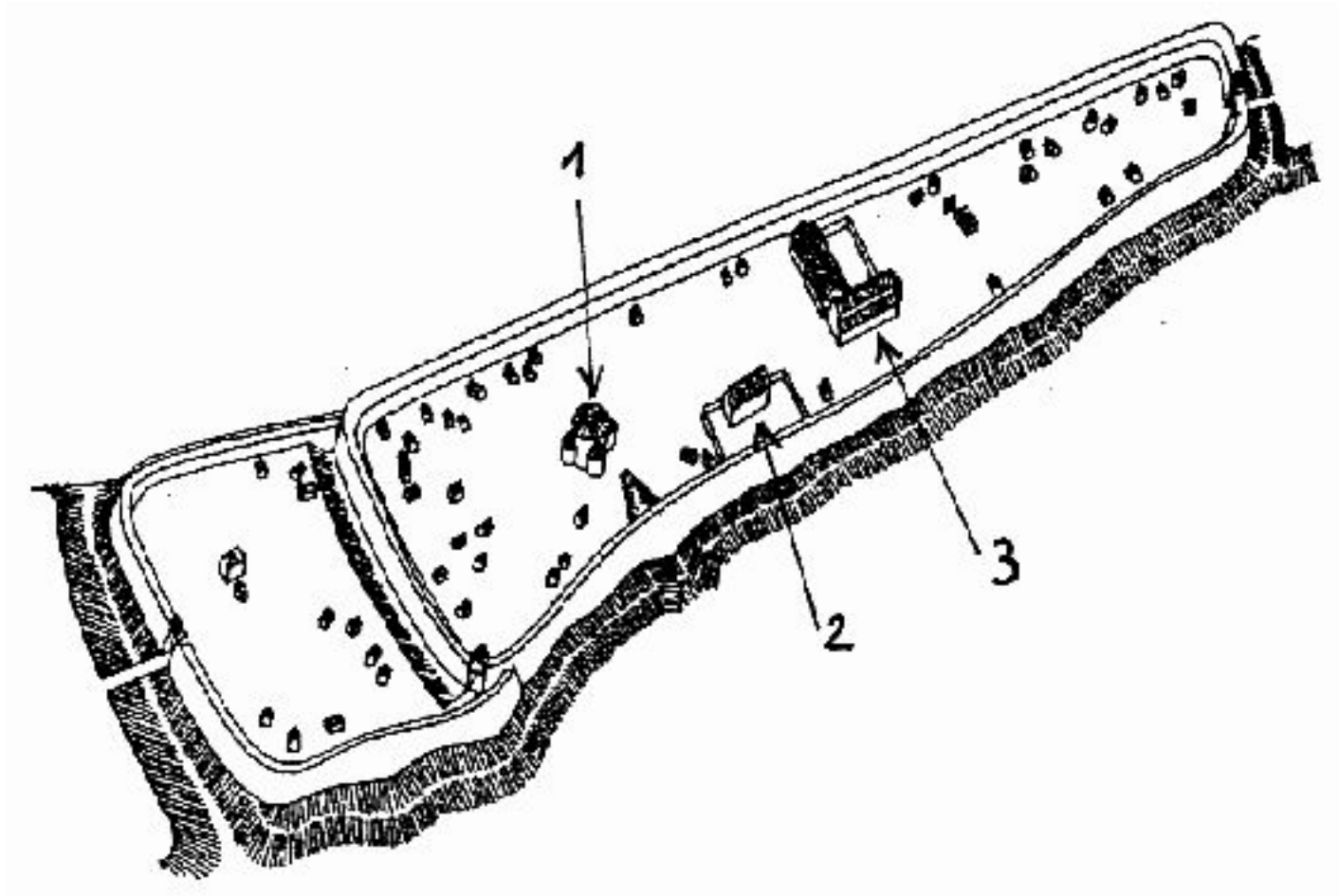


ideální rekonstrukce opevnění Levého Hradce podle Borkovského

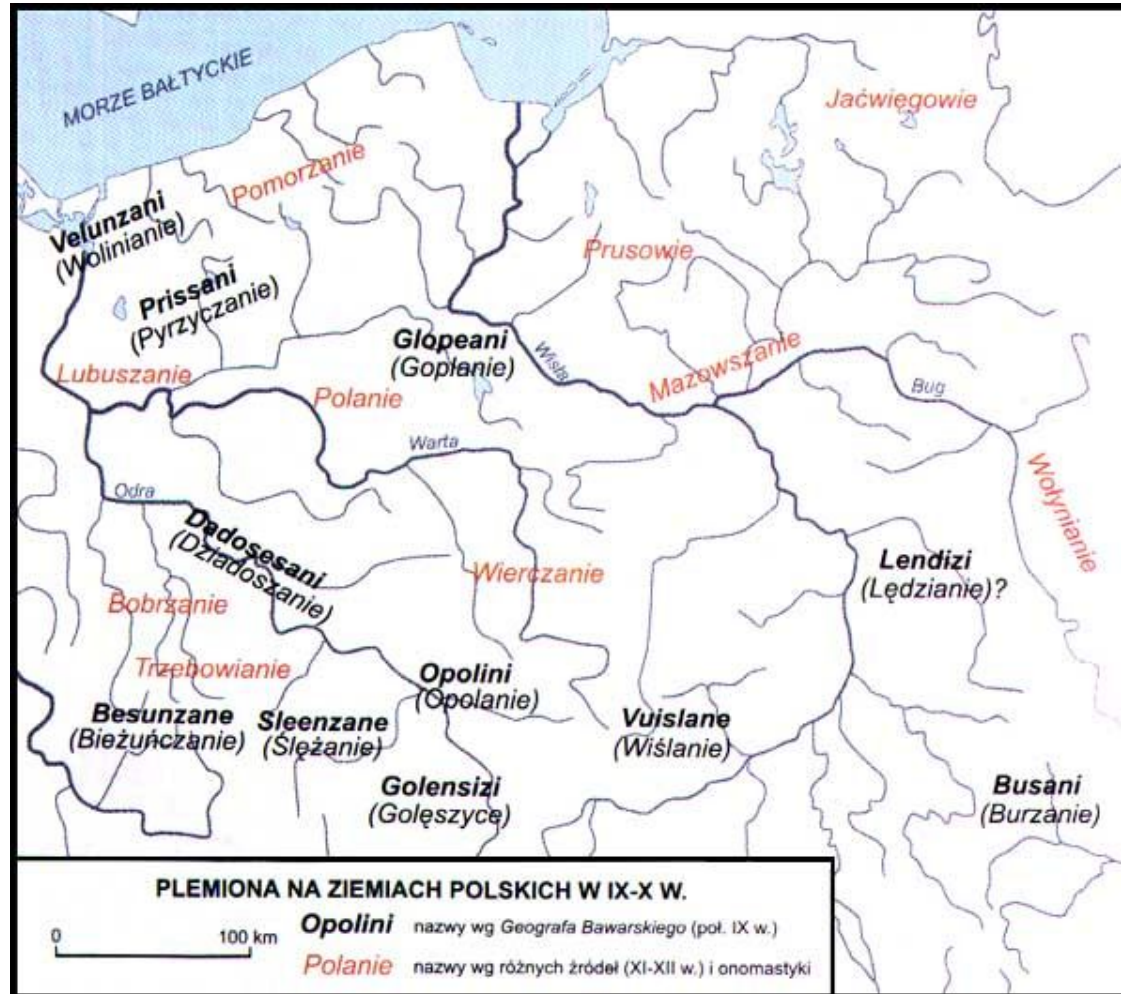
РЕКОНСТРУКЦИЯ ДРЕВНЕЧЕШСКОГО ГОРОДИЩА



РЕКОНСТРУКЦИЯ ОБЛИКА ПРАГИ В X В.



РАССЕЛЕНИЕ ДРЕВНЕПОЛЬСКИХ ПЛЕМЕН



ПЯСТ

Изображение из
труда Яна
Глуховского
*«Образы князей и
королей
польских»*, 1605



Антоний Олещиньский. Избрание Пяста на княжение, XIX век



Памятник Пясту в Злотуве

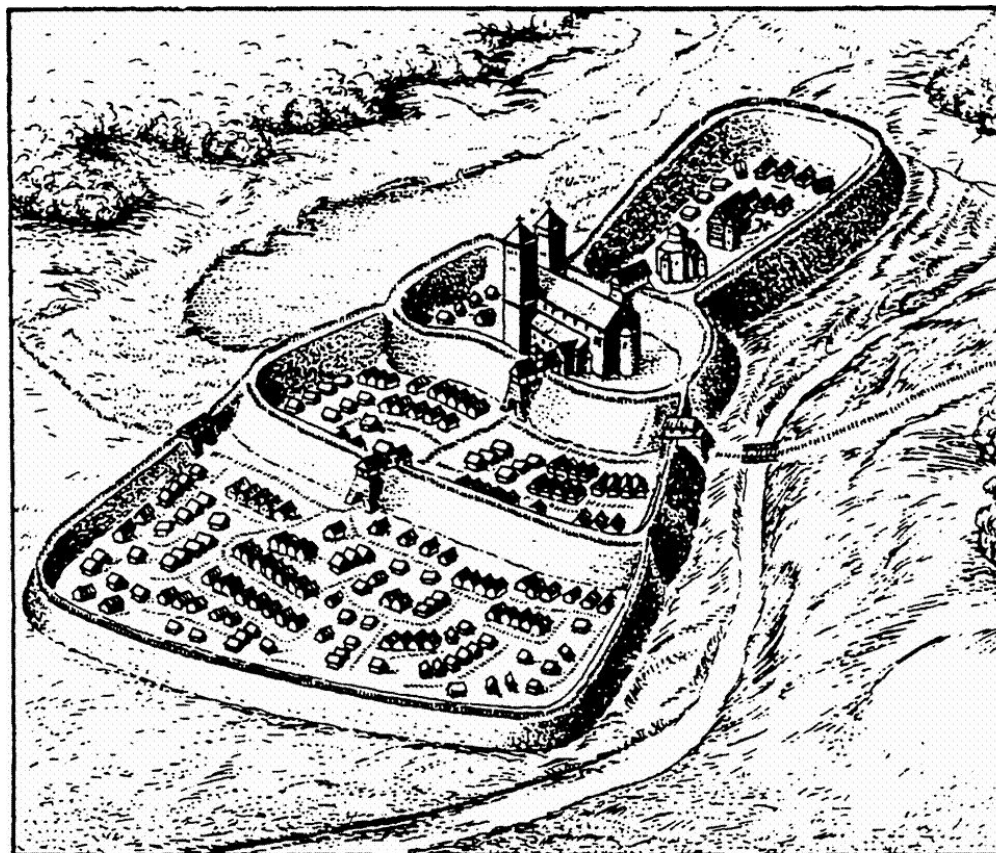


МЕШКО I. ХУД. ЯН МАТЕЙКО

Что касается страны Мешекко, то она является самой протяженной из их [славян] стран, богата зерном, мясом, медом и рыбой. Он взимает в чеканенной монете налоги, которые обеспечивают содержание его людей. Каждый месяц каждый получает из них [налогов] определенную сумму. Он имеет 3000 латников, а это такие прочих. Он дает людям одежду, коней, оружие и все, в чем они нуждаются. Если у о, зависимо от того, является ли он мужского или женского пола, король приказывает с (Испанский еврей Ибрагим ибн-Якуб, 960-е гг.)



РЕКОНСТРУКЦИЯ ГНЕЗНО НАЧ. XI В.



БОЛЕСЛАВ ХРАБРЫЙ. ЦАРТИЦА ОНА
МАТЕЙКО



КОРОНАЦИЯ БОЛЕСЛАВА. КАРТИНА ЯНА МАТЕЙКО



ЯН МАТЕЙКО

Въезд Болеслава в Киев, у
Золотым воротам



ПОЛЬСКОЕ ГОСУДАРСТВО В НАЧАЛЕ XI В.

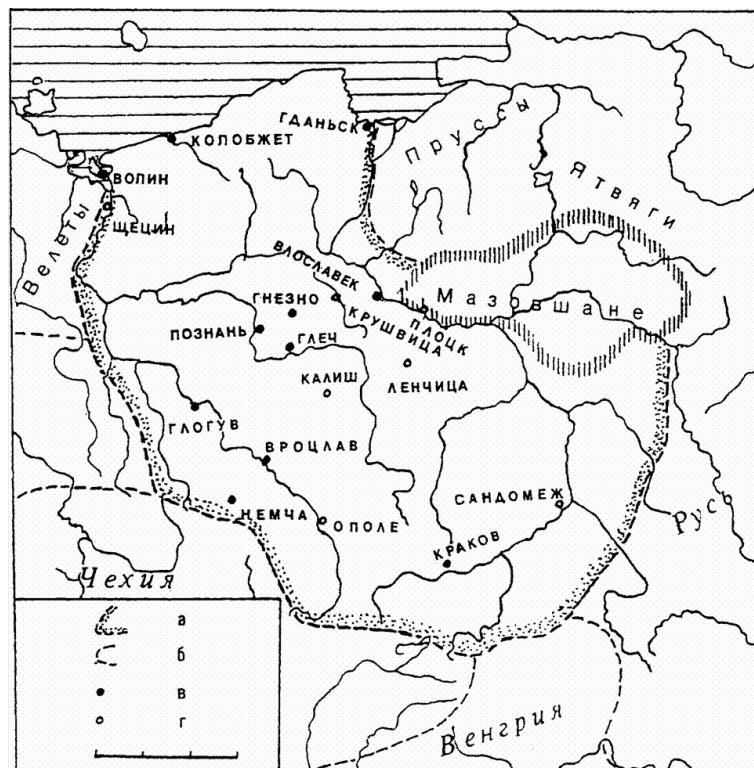


Рис. 91. Польское государство в начале XI в.

а — приблизительная граница территории Польского государства; б — граница территории других государственных образований; в — польские города, известные по письменным источникам; г — польские города, существование которых в XI