




# ***Встреча миров.***

***Великие географические открытия  
и их последствия***

# План урока

1. Плавание Колумба и открытие Америки
2. Америго Веспуччи
3. Плавание Магеллана
4. Колонизация «новых» земель
5. Испанцы и португальцы в Новом свете
6. Владения португальцев в Азии
7. Значение Великих географических открытий



# 1. Плавания Колумба и открытие Америки



Фердинанд Арагонский  
и Изабелла Кастильская

В 1492 г. на Пиренейском полуострове закончился период реконкисты (освобождения страны от мавров). Королевства Кастилия и Арагон объединились. Образовалось королевство **Испания**.

Новое объединенное государство нуждалось в золоте для укрепления власти и торжества католических идей во всем мире. Правители Испании поддерживали поиски новых путей к богатствам Востока.

# 1. Плавания Колумба и открытие Америки

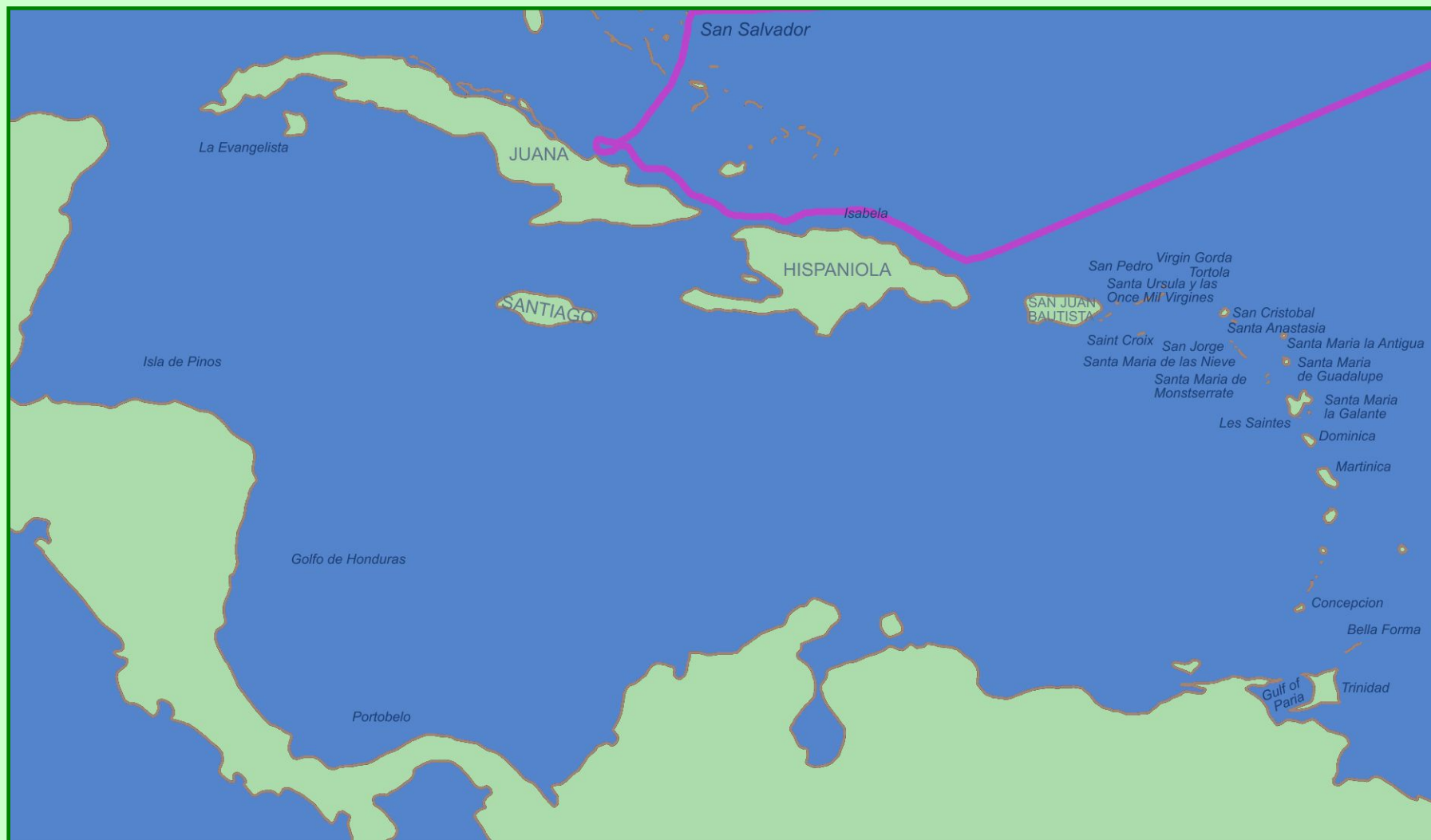


Христофор Колумб

Испанцы, как и португальцы искали пути в Индию. Многие считали, что Земля - шар и поэтому надеялись отыскать Индию, плывя на Запад. В 1484 г выходец из Генуи – **Христофор Колумб**, обратился с таким предложением к Фердинанду и Изабелле.

В **1492** г. на 3 кораблях он отправился на запад. Через 70 дней один из матросов заметил Землю.

# 1. Плавания Колумба и открытие Америки



**Первая экспедиция Христофора Колумба 1492 г.  
Были открыты острова Сан-Сальвадор, Куба и Гаити.**

# 1. Плавания Колумба и открытие Америки



Копия корабля Колумба «Санта-Мария»



Христофор Колумб вступает на открытый им остров. 1492 г.

# 1. Плавания Колумба и открытие Америки

Теодор де Бри .  
Радушие туземцев.



Колумб не сомневался, что открытые им острова – это **Индия**. Местные жители легко отдавали испанцам драгоценности. Колумб вернулся на одном корабле, но привез столько сокровищ, что Фердинанд и Изабелла согласились снарядить новые экспедиции (еще 3 ), но золота он не нашел.

## 2. Америго Веспуччи

Теодор де Бри.  
Америго Веспуччи.  
Миниатюра 16 в.

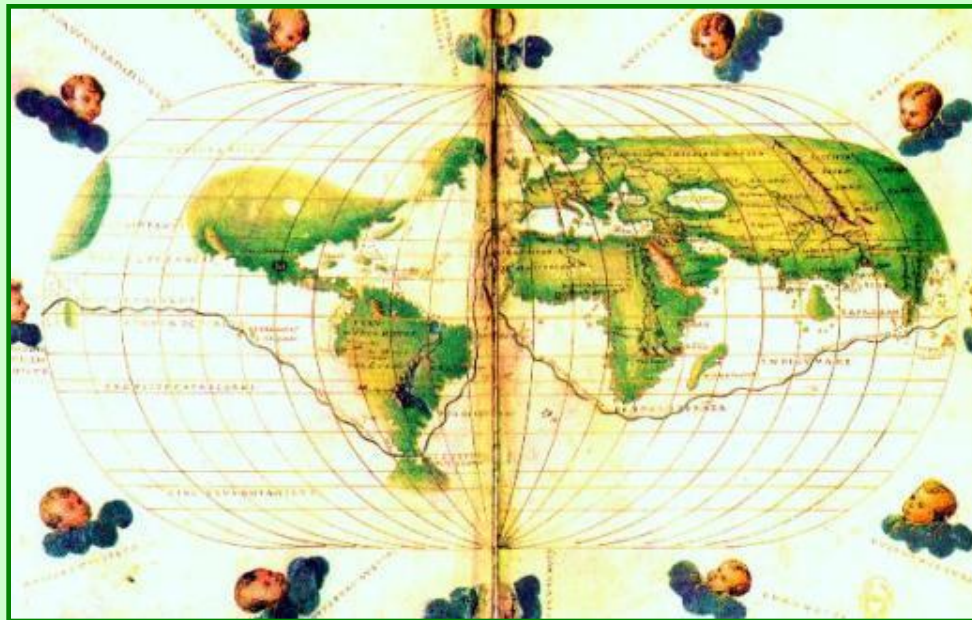


Колумб был уверен, что открыл путь в Индию. Только экспедиция **Америго Веспуччи**, доказала, что это - новый неизвестный материк. Позднее он получил имя - **Америка**. Испанцы и португальцы задались вопросом - а что дальше на Западе ?



# 3. Плавание Магеллана

Планисфера Агнеса  
с маршрутом  
Магеллана.



В 1519-1522 гг. Фернандо Магеллан на 5 кораблях пересек Атлантику, обогнул Южную Америку, открыв пролив названный его именем и вышел в Тихий океан.

Плавание по нему продолжалось 4 месяца, пока путешественники не добрались до Филиппин. Здесь Магеллан погиб, но 1 корабль все же сумел добраться до Испании.

Сферичность Земли была доказана на практике.

## 4. Колонизация «новых» земель



Конкистадоры  
в Америке

После открытия новых земель испанцами и португальцами началось их завоевание **Конкиста**. Через океан устремились обедневшие рыцари, миссионеры, авантюристы. Их девиз: **«Бог, слава и золото»**. Завоеванные территории превратились в колонии Испании и Португалии.

## 5. Испанцы и португальцы в Новом свете



Встреча испанцев  
с туземцами  
Нового Света

Испанцы стремились силой подчинить своей власти огромные территории Нового Света (Америки).

# 5. Испанцы и португальцы в Новом свете

В 1519 г. отряд Эрнана Кортеса захватил столицу империи ацтеков – город Теночтитлан (совр. Мексика).



Эрнан Кортес



Сражение конкистадоров с индейцами

# 5. Испанцы и португальцы в Новом свете

В 1532 г. отряд испанских конкистадоров под командованием Франсиско Писарро начал завоевание огромной империи инков.



Франсиско Писарро

Империя инков



# 5. Испанцы и португальцы в Новом свете

Благодаря превосходству в вооружении, хитрости, противоречиям среди правителей инков и начавшейся эпидемии отряд Писарро овладел огромными территориями. Новая колония получила название Перу.



Воины инков

Правитель инков –  
«Великий инка»



## 6. Владения португальцев в Азии



Португальские  
корабли в  
Каликуте

Португалия не могла завоевывать большие страны, поэтому захватывала только важные опорные пункты на побережье Индии, Вост.Африки, Аравии и островов в Индийском океане. Португальцы взяли под контроль торговлю ценными азиатскими пряностями.

Установив торговые связи с Японией и Китаем, португальцы завозили в Европу шелк и фарфор.

# Эпоха Великих географических открытий



lesson-history.narod.ru

**Владения государств:**

- Португалии
- Испании
- Нидерландов
- Франции
- Великобритании
- Российской империи

Экспедиция Ф. Лаперуза 1785-88 гг.

Границы государств даны на сер. XVIII века

**Цифрами на карте обозначены:**

- 1 Великобритания
- 2 Дания
- 3 Нидерланды
- 4 Швейцария
- 5 Королевство Пруссия
- 6 Португалия
- 7 Германские государства
- 8 Итальянские государства
- 9 Папская область
- 10 Марокко
- 11 Таиланд
- 12 Корея

Первое путешествие Д. Кука 1768-71 гг.

Второе путешествие Д. Кука 1772-75 гг.

Третье путешествие Д. Кука 1776-79 гг.

Место гибели Д. Кука в 1779 г.



# 7. Значение Великих географических открытий



Атлас 1550 г.

Земли, открывались и исследовались новые земли. Толчок к развитию получили география, астрономия, история.

# 7. Значение Великих географических открытий



Планисфера  
Кантино 1503 г.

Благодаря Великим географическим открытиям изменились представления европейцев о мире. Получила подтверждение идея о шарообразности Земли, открывались и исследовались новые земли. Толчок к развитию получили география, астрономия, история.


# 7. Значение Великих географических открытий



Амстердам 16  
век

Благодаря развитию морской торговли, быстро росли и процветали новые океанские порты – Севилья, Лондон, Лиссабон, Антверпен, Амстердам.

# 7. Значение Великих географических открытий



Экономические потрясения в Европе вели к упадку феодальную систему хозяйства. Начиналось зарождение **КАПИТАЛИСТИЧЕСКИХ** отношений.

Пр то  
Европе. Это привело к росту цен на все товары. «Старая» аристократия оказалась на грани разорения, выиграли те, кто занимался операциями с деньгами (купцы, ростовщики), выиграли и крестьяне, продававшие на местных рынках излишки продуктов своего хозяйства.

**Широкий спектр презентаций  
по курсам**

**Мировой художественной  
культуры, истории  
и обществознания**

**Вы можете скачать на сайте**

**<http://presentation-history.ru/>**

# Домашнее задание

1. Изучить параграф 2
2. Ответить на вопросы на стр. 26 (устно)
3. Задание  
№ 3 стр. 25

