



ВТОРАЯ КАМЧАТСКАЯ ЭКСПЕДИЦИЯ


История Сибири
XVIII век




« Российскому
государству
служу я с 1725
года...».

Герард Фридрих Миллер

Он родился 18 октября 1705 года в Германии. В июне 1725 года Миллер получил в Лейпцигском университете степень бакалавра, а уже в ноябре он прибыл в Петербург в качестве «студента» Императорской Академии наук. Способный студент был замечен академическим начальством и его ждала стремительная карьера.



Прибытие Государя наследника Цесаревича в Тонель, 5 июля 1801 г. Из фот. грав. Флорен.



В 1733 году он совершает решительный шаг, присоединившись ко Второй Камчатской экспедиции, целью которой были исследования ещё неизученной тогда в полной мере территории Сибири.

Vom 1. Bild 8. Spitzzahn im die Mitte von der Spitze verschoben
als Ratfchege der. am Verfindung ort.
Vom 9. Bild 12. Molke gegen Ratfchege im gliffen

Работы
академического отряда
Второй Камчатской
экспедиции в Сибири
продолжались 10 лет
с 1733 по 1743 год и
увенчались
значительными
результатами по сбору
многочисленных
исторических
документов, выявлению
многих
флористических,
зоологических,
географических и
геологических фактов и
т.д.



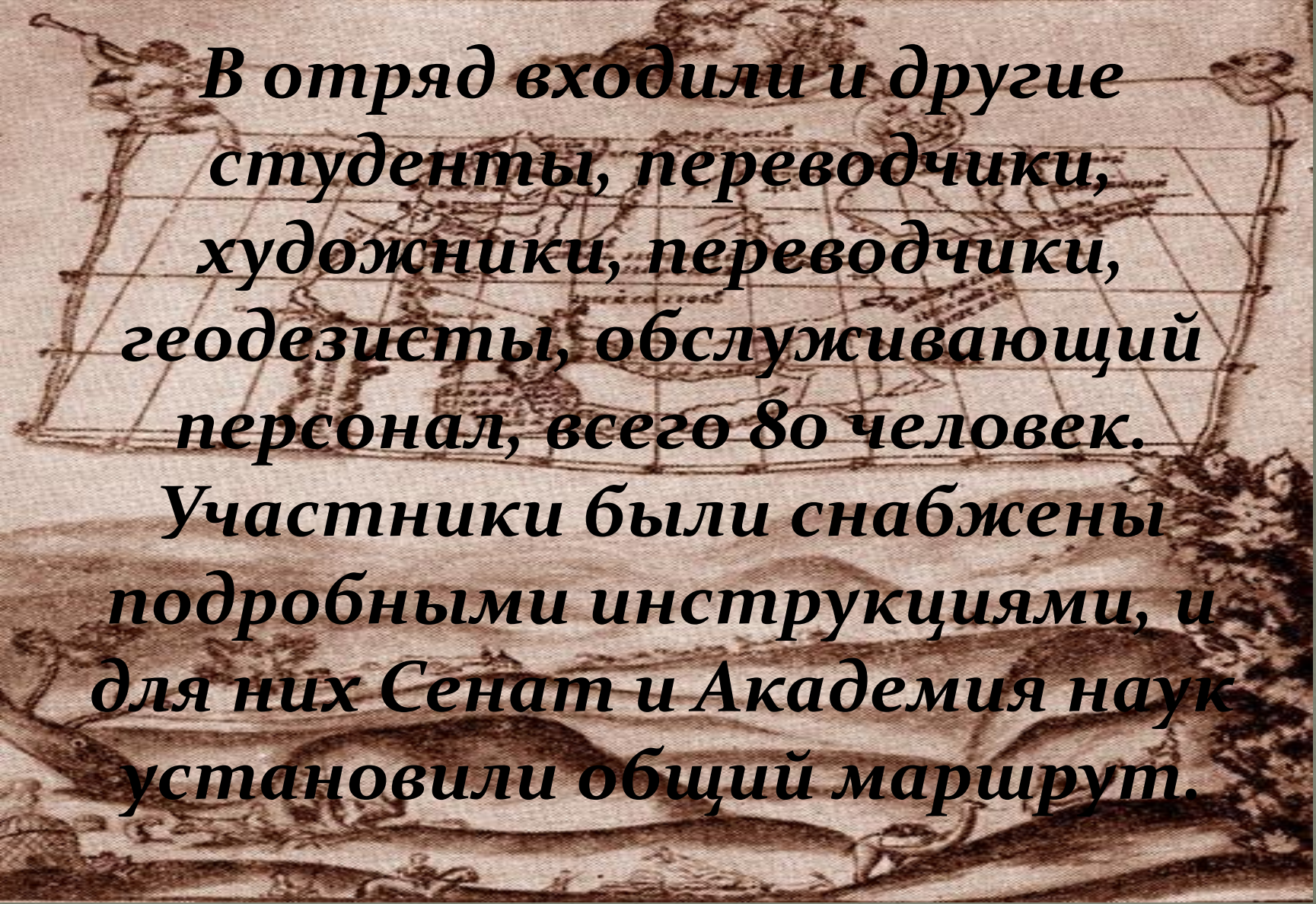
В отряде исторические и географические исследования велись под руководством Миллера, а ботанические и горно-геологические проводил академик Геоган Георг Гмелин, к которому был прикреплён студент-ботаник Степан Петрович Крашенинников, ставший первым русским академиком ботаники.



Г.Г. Гмелин



С.П. Крашенинников

The background features a sepia-toned historical map with a grid of latitude and longitude lines. On the left side, a figure is depicted holding a long staff or pole. The map shows various geographical features and text, though it is somewhat faded and serves as a backdrop for the text.

**В отряд входили и другие
студенты, переводчики,
художники, переводчики,
геодезисты, обслуживающий
персонал, всего 80 человек.**

**Участники были снабжены
подробными инструкциями, и
для них Сенат и Академия наук
установили общий маршрут.**

Карта Сибири, составленная
Г.Ф. Миллером. XVIII век



Для Миллера- историка Сибирь стала прежде всего научной школой. Именно в Сибири он окончательно овладел русским языком, самостоятельно разработал специальные анкеты для изучения истории, географии Сибири, освоил методiku работы с архивными документами, приобрёл навыки их копирования, а также обширные познания в различных областях.



Итогом путешествия Г.Ф. Миллера явилась многотомная «История Сибири» изданная в 1750 году, которая содержала в себе фрагменты Ремезовской летописи, рассказы коренных жителей о своей земле, различные копии иллюстраций, карт, большое количество анкет и личных наблюдений, систематизированных по уездам, годам и т.д.

