



ВТОРАЯ КАМЧАТСКАЯ ЭКСПЕДИЦИЯ

История Сибири
XVIII век




« Российскому
государству
служу я с 1725
года...».

Герард Фридрих Миллер

Он родился 18 октября 1705 года в Германии. В июне 1725 года Миллер получил в Лейпцигском университете степень бакалавра, а уже в ноябре он прибыл в Петербург в качестве «студента» Императорской Академии наук. Способный студент был замечен академическим начальством и его ждала стремительная карьера.





В 1733 году он совершает решительный шаг, присоединившись ко Второй Камчатской экспедиции, целью которой были исследования ещё неизученной тогда в полной мере территории Сибири.

Vom 1. Bild 8. Spitzzahn im die Mitte ausgedrückt verhalten
als Ratfeger der am Verstande ist.
Vom 9. Bild 12. Molle gegen Ratfeger im gliffen

Работы
академического отряда
Второй Камчатской
экспедиции в Сибири
продолжались 10 лет
с 1733 по 1743 год и
увенчались
значительными
результатами по сбору
многочисленных
исторических
документов, выявлению
многих
флористических,
зоологических,
географических и
геологических фактов и
т.д.



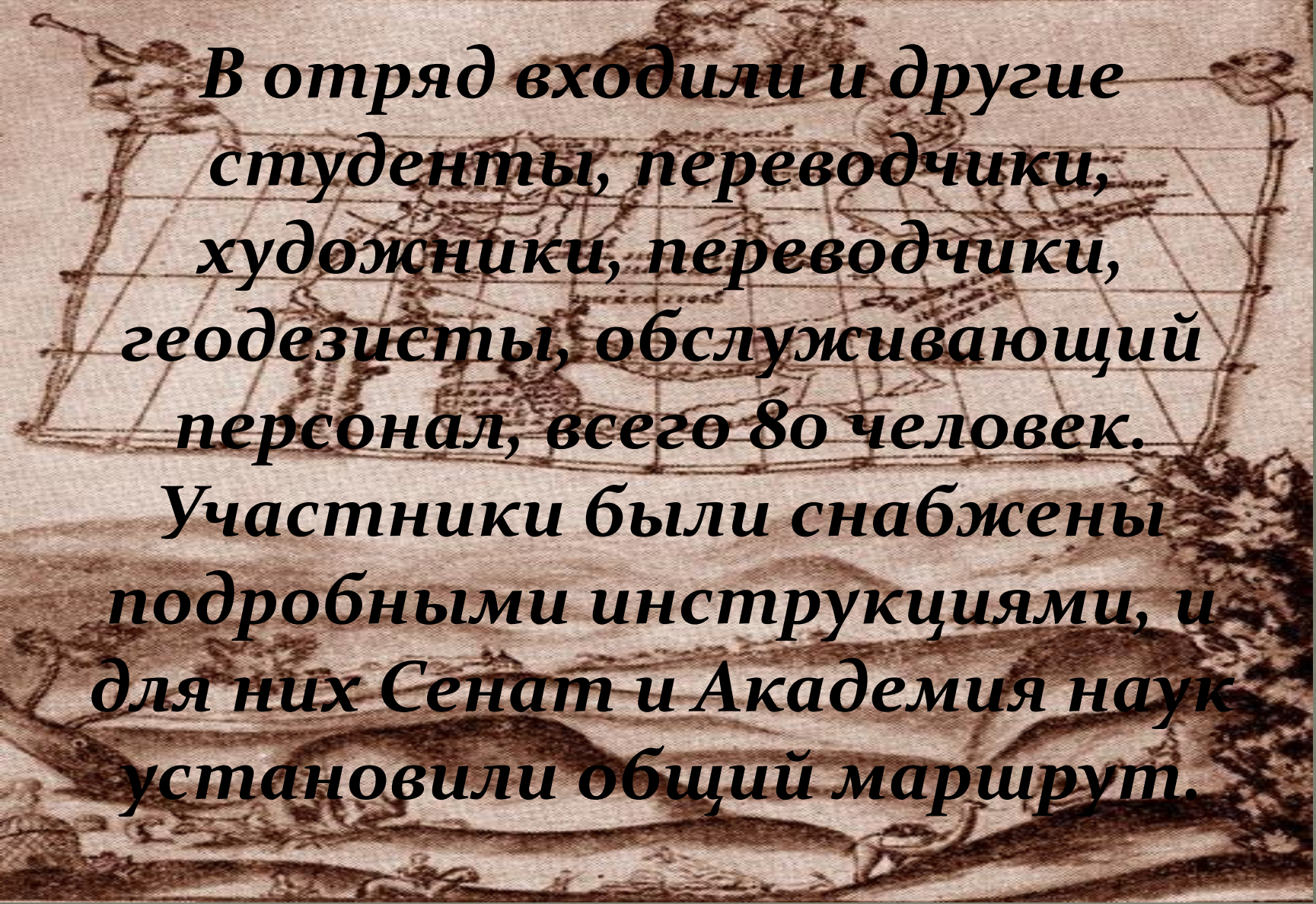
В отряде исторические и географические исследования велись под руководством Миллера, а ботанические и горно-геологические проводил академик Геоган Георг Гмелин, к которому был прикреплён студент-ботаник Степан Петрович Крашенинников, ставший первым русским академиком ботаники.



Г.Г. Гмелин



С.П. Крашенинников

The background of the text is a sepia-toned historical map. It features a grid of latitude and longitude lines. On the left side, there is a figure of a person standing and holding a long staff or pole. The map shows various geographical features and some text in a historical script, possibly Russian or Latin, though it is difficult to read clearly. The overall style is that of an antique document or map.

**В отряд входили и другие
студенты, переводчики,
художники, переводчики,
геодезисты, обслуживающий
персонал, всего 80 человек.**

**Участники были снабжены
подробными инструкциями, и
для них Сенат и Академия наук
установили общий маршрут.**

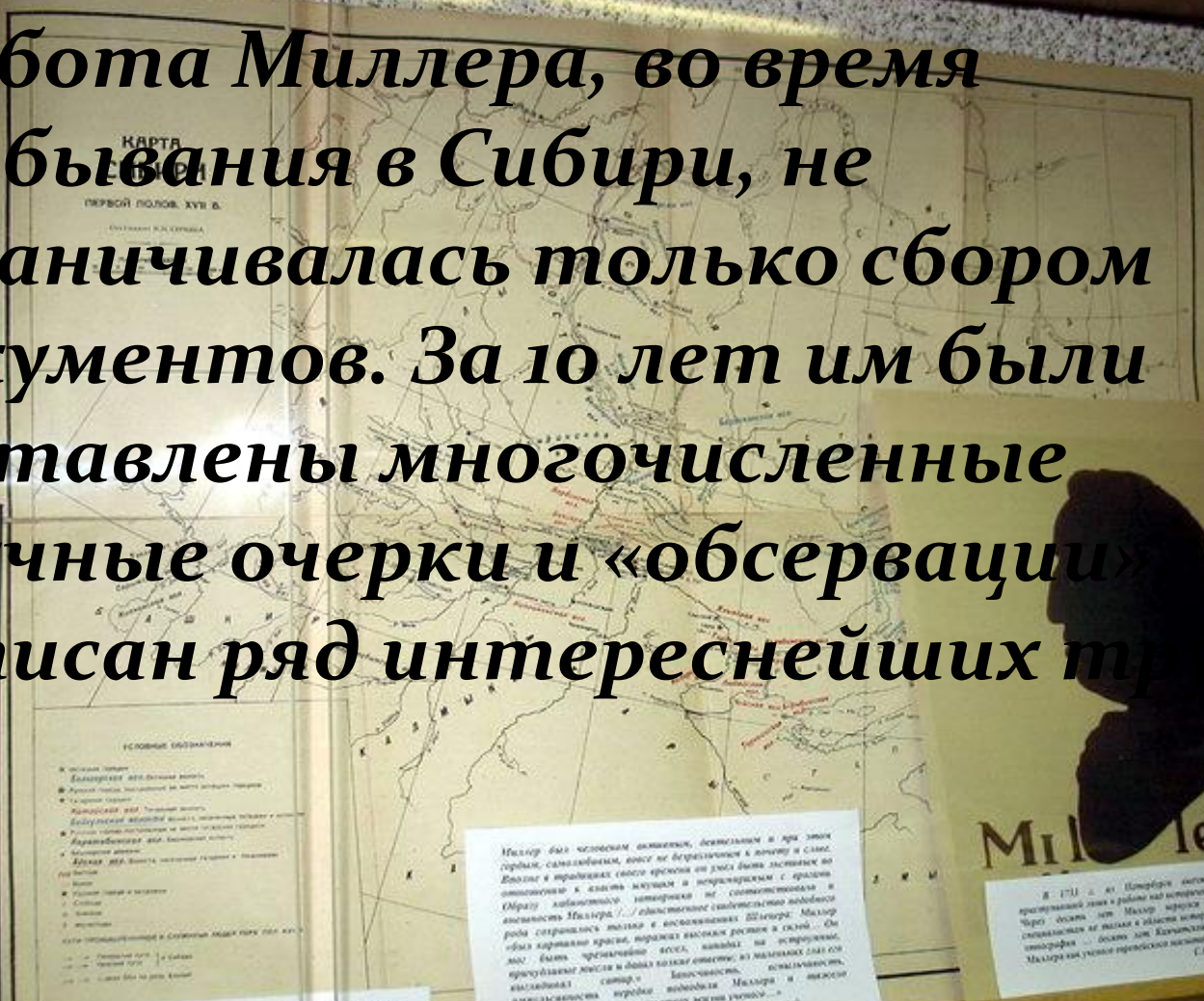
Карта Сибири, составленная
Г.Ф. Миллером. XVIII век



Для Миллера- историка Сибирь стала прежде всего научной школой. Именно в Сибири он окончательно овладел русским языком, самостоятельно разработал специальные анкеты для изучения истории, географии Сибири, освоил методiku работы с архивными документами, приобрёл навыки их копирования, а также обширные познания в различных областях.



Работа Миллера, во время пребывания в Сибири, не ограничивалась только сбором документов. За 10 лет им были составлены многочисленные научные очерки и «обсервации», написан ряд интереснейших трудов.



Самостоятельно разговаривал и даже родился Г. Миллер 29 сентября 1705 г., 1820) октября, 18 октября (на старую станицу)

Миллер был человеком амбициозным, деятельным и при этом гордым, самодовольным, не мог не бурлить и лезть в глаза. Но в то же время он был человеком с огромным запасом энергии и таланта. Он был человеком с огромным запасом энергии и таланта. Он был человеком с огромным запасом энергии и таланта. Он был человеком с огромным запасом энергии и таланта.

Миллер
Г. Е. Каленский

Итогом путешествия Г.Ф. Миллера явилась многотомная «История Сибири» изданная в 1750 году, которая содержала в себе фрагменты Ремезовской летописи, рассказы коренных жителей о своей земле, различные копии иллюстраций, карт, большое количество анкет и личных наблюдений, систематизированных по уездам, годам и т.д.

