

# Выполнение заданий № 5-6

## ВПР по истории для учащихся

### 5 класса



# Как выглядит задание

**5. Выбранная тема: (укажите букву в перечне).  
Заштрихуйте на контурной карте один четырёхугольник, образованный градусной сеткой (параллелями и меридианами), в котором полностью или частично располагалась страна, указанная в выбранной Вами теме.**



# Как выглядит задание:

**6. Выбранная тема:** \_\_\_\_\_ **(укажите букву в перечне).**

**Используя знания исторических фактов, объясните, как природно-климатические условия повлияли на занятия жителей этой страны.**

**Ответ:** \_\_\_\_\_

\_\_\_\_\_

\_\_\_\_\_

\_\_\_\_\_

\_\_\_\_\_

\_\_\_\_\_

\_\_\_\_\_

\_\_\_\_\_

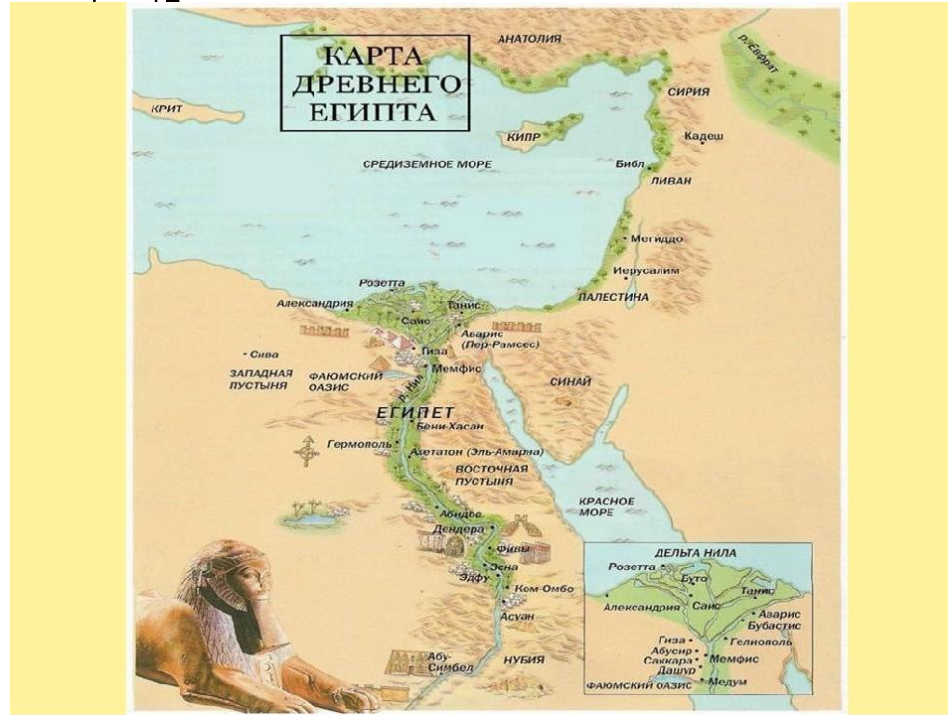
\_\_\_\_\_

# Древнее Междуречье (Двуречье, Месопотамия, Шумер, Вавилон, Ассирия)



С древнегреческого языка слово «Месопотамия» переводится как Междуречье или Двуречье, то есть территория между двумя великими реками Тигром и Евфратом. Местность в низовьях рек была сильно заболочена и древним жителям приходилось строить ирригационные каналы, в пустынной части страны, наоборот, приходилось строить оросительные каналы. Как и в Египте почвы были плодородными. Глина была материалом, из которого делали необходимые сырцовые кирпичи, книги, посуду и т.д. Государства Двуречья находились на перекрестке торговых путей (речных и сухопутных), поэтому развита была и торговля.

# Древний Египет



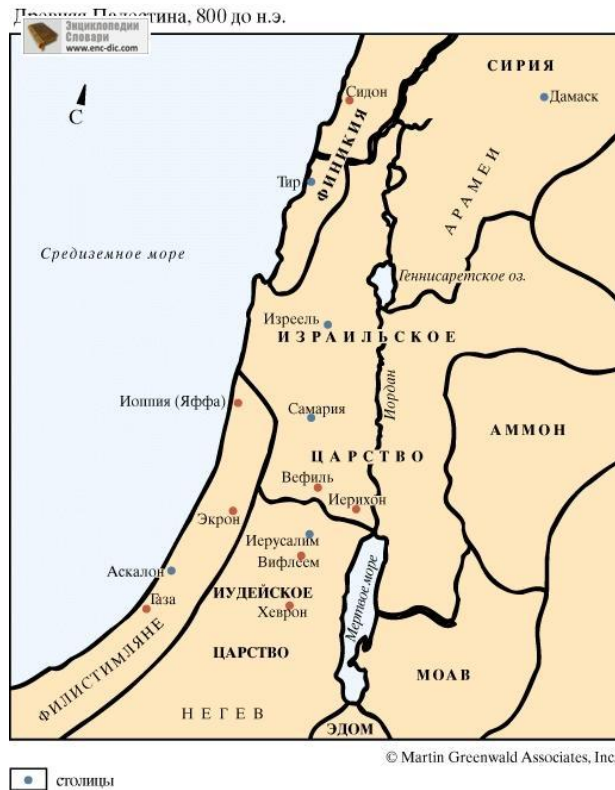
Египет располагался в северо-восточной части Африки. На его территории располагалась пустыня Сахара. Жизнь египтян зависела от реки Нил, который берет начало в Центральной Африке и течет на север. Впадая в Средиземное море. Во время разлива Нила затопляются земли вдоль берегов, на них оседает ил, делая почву плодороднее. Жители сооружали каналы, дамбы. Египтяне занимались земледелием (Египет – житница Древнего мира), скотоводством, садоводством, торговлей.

# Древняя Финикия



Финикия занимала узкую приморскую полосу вдоль северной части восточного побережья Средиземного моря, окаймлённую с востока Ливанскими горами. Возможности для пашенного земледелия ввиду недостатка удобных земель были ограничены, но имевшиеся земли всё же могли интенсивно использоваться, так как ветры с моря приносили обильные дожди. Здесь преобладало садоводство, разводили оливковые деревья, финиковые пальмы, виноградную лозу. Большую роль играло рыболовство. Важным богатством страны были леса, изобиловавшие кедром и другими ценными породами деревьев. Из древесины финикийцы строили прочные корабли. За финикийцами закрепилась слава лучших мореплавателей древности. Они занимались торговлей, пиратством. Финикийцы осуществляли активную колонизацию Средиземноморья.

# Древняя Палестина



Древняя Палестина располагалась в Восточном Средиземноморье. Географические, природные условия и возможности для хозяйственной деятельности человека в Палестине были неодинаковыми. В северной части страны, в долине реки Иордан имелись хорошие условия для земледелия. Южную часть страны занимали в основном сухие степи, позволявшие заниматься лишь скотоводством. В древнейшие времена здесь были одомашнены овцы, козы, ослы, крупный рогатый скот.

# Древняя Индия

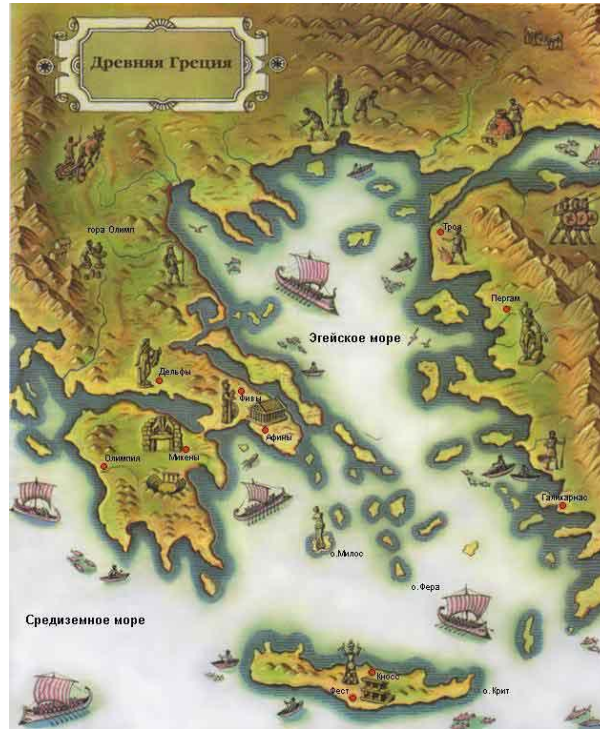


Индия расположена на полуострове Индостан. По территории страны текут две великих реки Инд и Ганг, по берегам которых селилось население. Где было много воды возделывали рис. Также выращивали зерновые культуры, сахарный тростник, хлопчатник. Климат в Индии жаркий и влажный, что давало возможность 2 раза в год собирать урожай. Территория Индии была покрыта джунглями – труднопроходимыми лесами, поэтому большую роль играла община ( вырубка леса, борьба с дикими животными).





# Древняя Греция



Древняя Греция была расположена в южной части Балканского полуострова, который омывает Средиземное море. Отсутствие пригодных земель для земледелия (гористая почва, отсутствие крупных рек) сделали основными занятиями садоводство, рыболовство, ремесло, мореплавание и торговлю. Жаркий климат благоприятствовал виноградарству и оливководству.

# Древний Рим



Древний Рим был расположен на Апеннинском полуострове, который омывает Средиземное море. Это давало местному населению преимущество в морской торговле. Одним из главных занятий населения было рыболовство. Теплый климат, плодородные почвы, наличие пастбищ позволяли заниматься земледелием, садоводством и скотоводством.